



(สำเนา)  
แผนพัฒนาท้องถิ่น  
(พ.ศ. 2566 - 2570)



องค์การบริหารส่วนตำบลบึงแดง  
อำเภอหนองบัวแดง จังหวัดชัยภูมิ

## คำนำ

องค์การบริหารส่วนตำบลเป็นหน่วยงานบริหารราชการส่วนท้องถิ่นที่มีความใกล้ชิดประชาชนมากที่สุด และมีบทบาทสำคัญในการพัฒนาและสร้างสรรค์ความเจริญให้เกิดแก่ประชาชนในท้องถิ่นในการบริหารงานให้เกิดประสิทธิผลและประสิทธิภาพ ตลอดจนการปฏิบัติหน้าที่ขององค์การบริหารส่วนตำบล ต้องเป็นไปเพื่อประโยชน์สุขของประชาชน โดยใช้วิธีการบริหารกิจการบ้านเมืองที่ดีและคำนึงถึงการมีส่วนร่วมของประชาชนในการจัดทำแผนพัฒนาท้องถิ่นและเปิดโอกาสให้ประชาชนได้ใช้สิทธิการมีส่วนร่วมในการพัฒนาท้องถิ่นตามบทบัญญัติแห่งรัฐธรรมนูญ และเพื่อให้การปฏิบัติงานขององค์การบริหารส่วนตำบลทุกชุดผสมผสาน สอดคล้องกับความต้องการของประชาชนที่อยู่บนพื้นฐานความเป็นไปได้ และสามารถแก้ไขปัญหาความเดือดร้อนของประชาชนได้อย่างแท้จริง องค์การบริหารส่วนตำบลทุกชุดผสมผสานขอขอบคุณประชาชนทุกหมู่ บ้าน ผู้ใหญ่บ้านทุกหมู่ กลุ่มอาชีพต่างๆ ผู้แทนหน่วยงานราชการ สมาชิกสภาองค์การบริหารส่วนตำบล และเจ้าหน้าที่องค์การบริหารส่วนตำบลทุกท่าน ที่ให้ความร่วมมือในการจัดทำแผนพัฒนาท้องถิ่นเป็นอย่างดี และหวังเป็นอย่างยิ่งว่าประชาชนจะได้รับประโยชน์จากแผนพัฒนาท้องถิ่นฉบับนี้ เพื่อเป็นเครื่องมือที่ช่วยให้้องค์การบริหารส่วนตำบลทุกชุดผสมผสานสามารถดำเนินการพัฒนาได้บรรลุวัตถุประสงค์และเป้าหมายอย่างมีประสิทธิภาพและเกิดประโยชน์สาธารณะสูงสุดสามารถพัฒนาท้องถิ่น ให้เจริญก้าวหน้ายิ่งขึ้นต่อไป

งานนโยบายและแผน  
องค์การบริหารส่วนตำบลทุกชุดผสมผสาน



# ส่วนที่ 1

## สภาพทั่วไปและข้อมูลพื้นฐาน

### 1. ด้านกายภาพ

#### 1.1 ที่ตั้งตำบลกุดชุมแสง

องค์การบริหารส่วนตำบลกุดชุมแสง เดิมมีฐานะเป็นสภาตำบลกุดชุมแสง และได้รับการยกฐานะเป็นองค์การบริหารส่วนตำบลกุดชุมแสง ตามประกาศกระทรวงมหาดไทย เมื่อวันที่ 16 ธันวาคม 2539

องค์การบริหารส่วนตำบลกุดชุมแสง ตั้งอยู่หมู่ที่ 17 ตำบลกุดชุมแสง อำเภอนองบัวแดง จังหวัดชัยภูมิ ตั้งอยู่ทางทิศตะวันตกของจังหวัดชัยภูมิ อยู่ห่างจากกรุงเทพมหานคร ประมาณ 400 กิโลเมตร อยู่ห่างจากจังหวัดชัยภูมิ 47 กิโลเมตร อยู่ห่างจากอำเภอนองบัวแดง 7 กิโลเมตร มีพื้นที่ทั้งหมด 117.96 ตารางกิโลเมตร องค์การบริหารส่วนตำบลกุดชุมแสง อำเภอนองบัวแดง จังหวัดชัยภูมิ มีพื้นที่ติดต่อกับองค์กรปกครองส่วนท้องถิ่นอื่น ดังนี้

ทิศเหนือ	จด อำเภอนองบัวแดง และ ตำบลบ้านเดื่อ อำเภอเกษตรสมบูรณ์จังหวัดชัยภูมิ
ทิศตะวันออก	จด อำเภอเมือง จังหวัดชัยภูมิ โดยมีเทือกเขาแลนคาเป็นเส้นแนวแบ่งเขต
ทิศตะวันตก	จด ตำบลคูเมือง อำเภอนองบัวแดง จังหวัดชัยภูมิ
ทิศใต้	จด อำเภอบ้านเขว้า จังหวัดชัยภูมิ โดยมีเทือกเขาแลนคาเป็นเส้นแนวแบ่งเขต





## 1.2 ลักษณะภูมิประเทศ

สภาพภูมิประเทศ โดยทั่วไปของตำบลลูกตุมแสง จะเป็นที่ดอนสลับกับพื้นที่ลุ่มบางส่วน มีลำห้วยเตือไหลผ่าน จุดเชื่อมต่อระหว่างเทศบาลตำบลบ้านเตือ และตำบลคูเมือง และ นอกจากนี้ยังมีลำห้วยสายสำคัญๆ ได้แก่ ลำห้วยลาด ลำห้วยยางดำ ลำห้วยทราย ลำห้วยโสกกอก ลำห้วยแพง ลำห้วยป่าซี ลำห้วยฝึบ้ำ ลำห้วยหนองไฮ ลำห้วยตาดชา ลำห้วยไผ่งาม ลำห้วยปักสี ลำห้วยหินตาด ลำห้วยเมืองลำห้วยหมี่และลำห้วยไม้ป้อ ซึ่งลำห้วยดังกล่าวเปรียบเสมือนเส้นเลือดใหญ่ของชาวตำบลลูกตุมแสง ส่วนทางทิศตะวันออกของตำบลเป็นพื้นที่ป่าอุทยานแห่งชาติภูแลนคา และยังมีสัตว์ป่าที่หลงเหลือให้เห็น คือ กระต่าย อีเห็น กระรอก กระแต ฯลฯ



## 1.3 ลักษณะภูมิอากาศ

ลักษณะอากาศมีลักษณะร้อนชื้น อากาศเปลี่ยนแปลงไปตามฤดู ซึ่งมี 3 ฤดู ดังนี้

**ฤดูร้อน** เริ่มตั้งแต่กลางเดือนกุมภาพันธ์ไปจนถึงกลางเดือนพฤษภาคม อากาศร้อนและแห้งแล้ง แต่บางครั้งอาจมีอากาศเย็น บางครั้งเกิดพายุฝนฟ้าคะนองและลมกระโชกแรงหรืออาจมีลูกเห็บตกก่อให้เกิดความเสียหายแก่ประชาชนทุกปี เรียกว่า “พายุฤดูร้อน” อากาศร้อน จะมีอุณหภูมิระหว่าง 35–39.9 องศาเซลเซียส ร้อนจัดมีอุณหภูมิประมาณ 40 องศาเซลเซียส ขึ้นไป

**ฤดูฝน** เริ่มตั้งแต่กลางเดือนพฤษภาคม ฝนตกมากในช่วงเดือน พฤษภาคม–ตุลาคม แต่อาจเกิด “ช่วงฝนทิ้ง” ซึ่งอาจนานประมาณ 1–2 สัปดาห์หรือบางปีอาจเกิดขึ้นรุนแรงและมีฝนน้อยยาวนานนับเดือน แต่ในเขตพื้นที่ตำบลไม่เคยเกิดอุทกภัยรุนแรง มีฝนตกเฉลี่ยประมาณ 900 มิลลิเมตร

**ฤดูหนาว** เริ่มตั้งแต่กลางเดือนตุลาคมถึงกลางเดือนกุมภาพันธ์ ในช่วงกลางเดือนตุลาคมนานราว 1-2 สัปดาห์ เป็นช่วงเปลี่ยนฤดูจากฤดูฝนเป็นฤดูหนาว อากาศแปรปรวนไม่แน่นอน อาจเริ่มมีอากาศเย็นหรืออาจยังมีฝนฟ้าคะนอง อากาศหนาวอุณหภูมิต่ำสุด ประมาณ 15 องศาเซลเซียส

#### 1.4 ลักษณะของดิน

ลักษณะดินในเขตพื้นที่ตำบลกุดชุมแสงมีความหลากหลายมากถึง 10 กลุ่มดิน ซึ่งเหมาะกับการปลูกพืชที่แตกต่างกันไป โดยสามารถแบ่งตามลักษณะดิน ดังต่อไปนี้

กลุ่มชุดดินที่	ลักษณะดิน	การใช้ประโยชน์	จำนวน (ไร่)
1	กลุ่มดินเหนียวสีดําลึกมาก มีรอยแตกกระแหงกว้างและลึก ปฏิกริยา ดินเป็นกรดเล็กน้อยถึงเป็นด่างเล็กน้อย การระบายน้ำเร็วถึง ค่อนข้างเร็ว	ส่วนใหญ่ใช้ทำนา นอกฤดูทำนาบางแห่งใช้ ปลูกพืชไร่ เช่น ฝ้ายและถั่วต่างๆ	20,025.44
31	กลุ่มดินทรายแบ่งละเอียดหรือดินร่วนละเอียดลึกมากที่เกิดจาก ตะกอนแม่น้ำหรือตะกอนน้ำพารูปพัด ปฏิกริยา ดินเป็นกรด เล็กน้อยถึงเป็นกลาง การระบายน้ำดีถึงดีปานกลาง ความอุดม สมบูรณ์ปานกลาง	ใช้ปลูกพืชไร่ต่างๆ เช่น ข้าวโพด อ้อย ฝ้าย ยาสูบ ถั่วต่างๆ และสับปะรด บางแห่งใช้ปลูก ไม้ผลหรือเป็นที่อยู่อาศัย	16,754.38
35	กลุ่มดินร่วนหยาบลึกปานกลางที่เกิดจากการสลายตัวหรือพัดพา ตะกอนเนื้อหยาบมาทับถมบนชั้นหินผุในช่วงความลึก 50-100 ซม. จากผิวดิน ปฏิกริยา ดินเป็นกรดจัดมาก การระบายน้ำดีถึงดีปาน กลาง ความอุดมสมบูรณ์ต่ำ	ส่วนใหญ่เป็นป่าเต็งรัง ป่าละเมาะและไม้พุ่ม พืชไร่ที่ปลูกได้แก่ ปอ ข้าวโพด ถั่วเขียว แตงโม แต่มักให้ผลผลิตต่ำ	3,747.86
44	กลุ่มดินต้นถึงก้อนกรวด หรือเศษหินปนลูกรังหนามาก ปฏิกริยา ดิน เป็นกรดจัดมาก การระบายน้ำดี ความอุดมสมบูรณ์ต่ำ	ใช้ปลูกพืชไร่บางชนิด เช่น มันสำปะหลัง อ้อย และปอ บางแห่งเป็นทุ่งหญ้าธรรมชาติ และ ป่าละเมาะ หรือมีการปลูกป่าทดแทน	1,917.04 ไร่
48	กลุ่มดินต้นถึงก้อนหินหรือเศษหิน และอาจพบชั้นหินพื้นภายใน ความลึก 150 ซม. จากผิวดิน ปฏิกริยา ดินเป็นกรดถึงเป็นกลาง การระบายน้ำดี ความอุดมสมบูรณ์ต่ำ	เป็นป่าเบญจพรรณ ป่าเต็งรัง ป่าละเมาะ และทุ่งหญ้าธรรมชาติ บางแห่งใช้ปลูกพืชไร่ หรือไม้โตเร็ว	9,353.05 ไร่
49	กลุ่มดินต้นถึงลูกรังหรือชั้นเชื่อมแข็งของเหล็กที่บอบบนชั้นดิน เหนียว ปฏิกริยา ดินเป็นกรดถึงเป็นกลาง การระบายน้ำดีถึงดีปาน กลาง ความอุดมสมบูรณ์ต่ำ	ส่วนใหญ่ใช้ปลูกพืชไร่ ทุ่งหญ้าธรรมชาติ ที่รก ร้างว่างเปล่าป่าเต็งรังหรือใช้ปลูกไม้โตเร็ว	1,006.64
56	กลุ่มดินลึกปานกลางถึงชั้นหินพื้น เศษหินหรือลูกรัง ปฏิกริยา ดิน เป็นกรดจัด การระบายน้ำดีถึงดีปานกลาง ความอุดมสมบูรณ์ต่ำ	ใช้ปลูกพืชไร่ เช่น อ้อย ข้าวโพด มัน สำปะหลัง	2,275.65
62	พื้นที่ลาดชันเชิงซ้อนที่มีความลาดชันมากกว่า 35 เปอร์เซ็นต์ พื้นที่ บริเวณนี้ยังไม่มีการศึกษา สำรวจและจำแนกดิน เนื่องจากสภาพ พื้นที่มีความลาดชันสูง ซึ่งถือว่ายากต่อการจัดการดูแลรักษาสำหรับการ เกษตร	กลุ่มดินนี้ไม่ควรนำมาใช้ประโยชน์ทาง การเกษตร เนื่องจากมีปัญหาหลายประการที่ มีผลกระทบต่อระบบนิเวศน์ ควรสงวนไว้เป็น ป่าตามธรรมชาติเพื่อรักษาแหล่งต้นน้ำลำธาร	2,990.91
19	กลุ่มดินร่วนหยาบลึกมากที่เกิดจากตะกอนลำน้ำในส่วนต่ำของพื้นที่ริมแม่น้ำ ปฏิกริยา ดินเป็นกรดเล็กน้อยถึงเป็นกลาง การระบายน้ำ ค่อนข้างเร็วถึงดีปานกลาง ความอุดมสมบูรณ์ปานกลาง	ส่วนใหญ่ใช้ปลูกข้าวในฤดูฝน บางแห่งยังคง สภาพเป็นป่าอยู่	2,210.17

## 2. ด้านการเมือง/การปกครอง

### 2.1 เขตการปกครอง

องค์การบริหารส่วนตำบลกุดชุมแสง มีจำนวนหมู่บ้านในเขตพื้นที่ตำบลกุดชุมแสง อำเภอหนองบัวแดง จังหวัดชัยภูมิ จำนวน 18 หมู่บ้าน ประกอบด้วย

หมู่ ที่	ชื่อหมู่บ้าน	เนื้อที่ (ไร่)	ระยะทางห่าง จาก อบต. (ก.ม.)	ชื่อผู้ใหญ่บ้าน	หมายเหตุ
1	บ้านนาคานหัก	3,750	7	นางพัชรินทร์ แก้วกระจ่าง	กำนัน
2	บ้านนาทุ่งใหญ่	2,187.5	5	นายบุญมี คงม่วงหมู่	
3	บ้านกุดชุมแสง	3,125	2	นางจันสี ฤาชา	
4	บ้านหนองหอย	1,875	10	นายสุดย้อย ฤาชา	
5	บ้านหนองแก	2,187.5	8	นายพุ่ม ผลช่วย	
6	บ้านหนองลุมพุก	2,500	11	นายพิลา ยศรุ่งเรือง	
7	บ้านโชคอำนวย	3,750	12	นายสมัย ยศรุ่งเรือง	
8	บ้านนาสมบูรณ์	4,062.5	7	นายกองชั้น กำไลเงิน	
9	บ้านนาชุมแสง	9,375	3	นายอภิเชษฐ์ ฤาชา	
10	บ้านหนองหอยเหนือ	1,875	10	นางมยุรี ยงขามป้อม	
11	บ้านชุมชนพัฒนา	5,625	7	นายหนูเงิน พรหมเตื้อ	
12	บ้านนาอุดม	1,250	7	นายเพทาย ไตรเสนีย์	
13	บ้านหนองชุมแสง	3,125	3	นายจตุพล ยศรุ่งเรือง	
14	บ้านโนนชุมแสง	4,062.5	2	นายประมวล สกกุลจร	
15	บ้านใหม่นาดิ	4,375	7	นายสุภาพ ถนอมไธสงค์	
16	บ้านหนองลุมพุกใต้	937.5	11	นายยุทธ กล้าเมืองกลาง	
17	บ้านคลองชุมแสง	2,187.5	2	นายอ้อด ชูประยูร	
18	บ้านทุ่งแลนคา	6,562.5	5	นายทวี นามำรุง	

### 2.2 การเลือกตั้ง

องค์การบริหารส่วนตำบลกุดชุมแสง มีหมู่บ้าน 18 หมู่บ้าน แบ่งเขตการเลือกตั้ง 19 เขตเลือกตั้ง คณะผู้บริหารองค์การบริหารส่วนตำบลกุดชุมแสง

- |                             |                                       |
|-----------------------------|---------------------------------------|
| 1. นายสุรัตน์ จันทราศรี     | นายกองค์การบริหารส่วนตำบลกุดชุมแสง    |
| 2. นายสุรจิตร ปิยานุรักษ์   | รองนายกองค์การบริหารส่วนตำบลกุดชุมแสง |
| 3. นายประวิทย์ จันทรขามป้อม | รองนายกองค์การบริหารส่วนตำบลกุดชุมแสง |

สมาชิกสภาองค์การบริหารส่วนตำบลกุดชุมแสง

ลำดับที่	หมู่ที่	บ้าน	ชื่อ	สกุล	ตำแหน่ง
1	11	บ้านชุมชนพัฒนา	นายนิยม	หาญแท้	ประธานสภา อบต.กุดชุมแสง
2	12	นาอุดม	นายปิ่นแก้ว	แก้วศิริ	รองประธานสภา อบต.กุดชุมแสง
3	8	บ้านนาสมบูรณ์	นายสถิตย์	จันทร์ขามป้อม	เลขานุการสภา อบต.กุดชุมแสง
4	1	บ้านนาคานหัก	นายสำเร็จ	แซ่ปึง	สมาชิกสภา อบต.กุดชุมแสง
5	1	บ้านนาคานหัก	นายถนัด	สะท้าน	สมาชิกสภา อบต.กุดชุมแสง
6	2	บ้านนาทุ่งใหญ่	นายสุนิกร	หมู่อำพันธ์	สมาชิกสภา อบต.กุดชุมแสง
7	3	บ้านกุดชุมแสง	นายประมวล	เที่ยงเขียว	สมาชิกสภา อบต.กุดชุมแสง
8	3	บ้านกุดชุมแสง	นายพินิจ	สวัสดิ์ศรี	สมาชิกสภา อบต.กุดชุมแสง
9	4	บ้านหนองหอย	นายสำเนียง	ขวัญมา	สมาชิกสภา อบต.กุดชุมแสง
10	4	บ้านหนองหอย	นายสุรศักดิ์	ผลจำเริญ	สมาชิกสภา อบต.กุดชุมแสง
11	5	บ้านหนองแก	นายวิชัย	พลธรรม	สมาชิกสภา อบต.กุดชุมแสง
12	5	บ้านหนองแก	นายสม	โนมขุนทด	สมาชิกสภา อบต.กุดชุมแสง
13	6	บ้านหนองลุมพุก	นายสังวร	สวนจันทร์	สมาชิกสภา อบต.กุดชุมแสง
14	6	บ้านหนองลุมพุก	นายบุญมี	ถาวรกลาง	สมาชิกสภา อบต.กุดชุมแสง
15	7	บ้านโชคอำนวย	นายสุวรรณ	รักษามักดี	สมาชิกสภา อบต.กุดชุมแสง
16	7	บ้านโชคอำนวย	นายขมัต	น้อยเวียง	สมาชิกสภา อบต.กุดชุมแสง
17	8	บ้านนาสมบูรณ์	นางลำควน	เค้าโนนออก	สมาชิกสภา อบต.กุดชุมแสง
18	9	บ้านนาชุมแสง	นายมงคล	กัญเขียว	สมาชิกสภา อบต.กุดชุมแสง
19	9	บ้านนาชุมแสง	นายสถาปนิก	ยครุ่งเรือง	สมาชิกสภา อบต.กุดชุมแสง
20	10	บ้านหนองหอยเหนือ	นายสงกรานต์	บุปผา	สมาชิกสภา อบต.กุดชุมแสง
21	10	บ้านหนองหอยเหนือ	นางวงเดือน	แสนแก้ว	สมาชิกสภา อบต.กุดชุมแสง
22	11	บ้านชุมชนพัฒนา	นายประหยัด	แสงสวัสดิ์	สมาชิกสภา อบต.กุดชุมแสง
23	12	บ้านนาอุดม	นายบุญเลิง	หมู่หมื่นศรี	สมาชิกสภา อบต.กุดชุมแสง
24	13	บ้านหนองชุมแสง	นายนิคม	ทักษิณสิทธิ์	สมาชิกสภา อบต.กุดชุมแสง
25	14	บ้านโนนชุมแสง	นายวิเชียร	พงษ์จันทร์	สมาชิกสภา อบต.กุดชุมแสง
26	14	บ้านโนนชุมแสง	นายสุรพล	เหมือนสันเทียะ	สมาชิกสภา อบต.กุดชุมแสง
27	15	บ้านใหม่นาดี	นายจักรี	พิมล	สมาชิกสภา อบต.กุดชุมแสง
28	15	บ้านใหม่นาดี	-	-	สมาชิกสภา อบต.กุดชุมแสง
29	16	บ้านหนองลุมพุกใต้	นายเชิงชาย	ภาชา	สมาชิกสภา อบต.กุดชุมแสง
30	16	บ้านหนองลุมพุกใต้	-	-	สมาชิกสภา อบต.กุดชุมแสง
31	17	บ้านคลองชุมแสง	นายอุดม	วรรณจงคำ	สมาชิกสภา อบต.กุดชุมแสง
32	17	บ้านคลองชุมแสง	นายแสวง	พรมหญ้าคา	สมาชิกสภา อบต.กุดชุมแสง
33	18	บ้านทุ่งแลนคา	นายโยธิน	กระแสกุล	สมาชิกสภา อบต.กุดชุมแสง
34	18	บ้านทุ่งแลนคา	-	-	สมาชิกสภา อบต.กุดชุมแสง

### 3. ประชากร

#### 3.1 ข้อมูลเกี่ยวกับจำนวนประชากร

หมู่ที่	บ้าน	ปี 2561		ปี 2562		ปี 2563		ปี 2564	
		ประชากร (คน)	ครัวเรือน (หลัง)	ประชากร (คน)	ครัวเรือน (หลัง)	ประชากร (คน)	ครัวเรือน (หลัง)	ประชากร (คน)	ครัวเรือน (หลัง)
1	นาคานหัก	1,090	402	1,097	402	1,112	407	1,118	409
2	นาทุ่งใหญ่	789	247	790	248	789	254	783	255
3	กุดชุมแสง	589	225	592	225	583	226	580	227
4	หนองหอย	1,110	306	1,104	308	1,094	312	1,088	312
5	หนองแก	481	142	485	144	492	147	491	147
6	หนองลุมพุก	957	359	955	359	977	363	979	365
7	โชคอำนวย	536	171	539	171	550	180	545	180
8	นาสมบูรณ์	878	279	880	279	895	284	901	284
9	นาชุมแสง	1,148	324	1,156	325	1,166	340	1,168	343
10	หนองหอยเหนือ	895	237	905	237	909	241	901	243
11	ชุมชนพัฒนา	830	248	829	249	824	257	814	259
12	นาอุดม	602	209	611	209	610	218	603	220
13	หนองชุมแสง	715	205	715	207	721	227	718	228
14	โนนชุมแสง	970	261	964	262	977	274	963	275
15	ใหม่นาดิ	678	199	680	199	664	200	659	201
16	หนองลุมพุกใต้	513	142	513	142	507	144	509	144
17	คลองชุมแสง	845	256	850	256	860	263	845	265
18	ทุ่งแลนคา	571	165	576	166	570	168	568	168
รวม		14,197	4,377	14,241	4,388	14,300	4,505	14,233	4,525

ที่มา : ฝ่ายทะเบียนราษฎร อำเภอหนองบัวแดง ณ วันที่ 13 พฤษภาคม 2564

#### 3.2 ช่วงอายุและจำนวนประชากร

ช่วงอายุ	จำนวนประชากร		รวม (คน)
	ชาย (คน)	หญิง (คน)	
แรกเกิด - 4 ปี	346	313	659
5 - 9 ปี	419	389	808
10 - 14 ปี	391	417	808
15 - 19 ปี	434	444	878
20 - 24 ปี	453	501	954
25 - 29 ปี	518	509	1,027
30 - 34 ปี	491	438	929
35 - 39 ปี	477	489	966
40 - 44 ปี	586	550	1,136
45 - 49 ปี	578	632	1,210
50 - 54 ปี	633	574	1,207
55 - 59 ปี	551	505	1,056
60 - 64 ปี	395	471	886

ช่วงอายุ	จำนวนประชากร		รวม (คน)
	ชาย (คน)	หญิง (คน)	
65 – 69 ปี	320	350	670
70 – 74 ปี	235	260	495
75 – 79 ปี	121	137	258
80 – 84 ปี	74	91	165
85 – 89 ปี	26	60	86
90 – 94 ปี	16	26	42
95 – 99 ปี	4	7	11
มากกว่า 100 ปี	-	2	2
<b>รวม</b>	<b>7,068</b>	<b>7,165</b>	<b>14,233</b>

ที่มา : ทะเบียนราษฎร อำเภอหนองบัวแดง ณ วันที่ 13 พฤษภาคม 2564

#### 4. สภาพทางสังคม

##### 4.1 การศึกษา

สถานศึกษาในเขตพื้นที่ตำบลกุดชุมแสง มีโรงเรียนในเขตพื้นที่ตำบลกุดชุมแสง จำนวน 8 แห่ง และศูนย์พัฒนาเด็กเล็ก จำนวน 5 แห่ง ดังนี้

โรงเรียนในเขตพื้นที่ตำบลกุดชุมแสง	ศูนย์พัฒนาเด็กเล็ก
โรงเรียนคูเมืองวิทยา	ศูนย์พัฒนาเด็กเล็กวัดชัยภูมิพิทักษ์ (ผาเก็ง)
โรงเรียนบ้านนาคานหักประชานุสรณ์	ศูนย์พัฒนาเด็กเล็กบ้านนาทุ่งใหญ่
โรงเรียนบ้านกุดชุมแสง	ศูนย์พัฒนาเด็กเล็กวัดป่าสุริยวงศ์
โรงเรียนบ้านนาทุ่งใหญ่	ศูนย์พัฒนาเด็กเล็กวัดศาลาสุวรรณ
โรงเรียนบ้านหนองหอย	ศูนย์พัฒนาเด็กเล็กบ้านหนองลุมพุก
โรงเรียนบ้านหนองลุมพุก	
โรงเรียนบ้านหนองสะแก	
โรงเรียนบ้านโชคอำนวย	

##### 4.2 สาธารณสุข

1. โรงพยาบาลส่งเสริมสุขภาพตำบล จำนวน 2 แห่ง คือ โรงพยาบาลส่งเสริมสุขภาพตำบลกุดชุมแสง และโรงพยาบาลส่งเสริมสุขภาพตำบลเหมือดแอ่
2. กองทุนหลักประกันสุขภาพในระดับท้องถิ่นหรือพื้นที่ตำบลกุดชุมแสง จำนวน 1 แห่ง
3. จำนวนอาสาสมัครสาธารณสุขมูลฐานประจำหมู่บ้าน จำนวน 240 คน

##### 4.3 อาชญากรรม

อาชญากรรม เป็นปัญหาสำคัญที่คุกคามความสงบสุขของประชาชนและเป็นภัยต่อสังคม ทำลายชีวิตและทรัพย์สิน การขยายตัวของชุมชนและความหนาแน่นของประชากรที่เพิ่มขึ้นในเขตพื้นที่ตำบลกุดชุมแสง ก็นำมาซึ่งปัญหาสังคมในรูปแบบต่างๆ ซึ่งปัญหาที่ชัดเจนได้แก่ ทำร้ายร่างกาย ลักทรัพย์ เป็นต้น ปัญหาเหล่านี้ได้รับการดูแลแก้ไขปัญหาจากภาครัฐโดยที่องค์การบริหารส่วนตำบลกุดชุมแสง ประสานกับ สถานีตำรวจภูธรอำเภอหนองบัวแดง ได้จัดเจ้าหน้าที่สายตรวจประจำตำบลจำนวน 1 ชุด เพื่อตรวจตราและสังเกตการณ์ เพื่อสังเกตการณ์ในการเอาผิดผู้กระทำความผิด โดยบูรณาการร่วมกับฝ่ายปกครองของแต่ละหมู่บ้าน

#### 4.4 ยาเสพติด

ปัญหา ยาเสพติด เป็นปัญหาหนึ่งในอีกหลายๆ ปัญหาที่ก่อความวุ่นวายต่อสังคม ก่อให้เกิดอาชญากรรมได้หลายรูปแบบ องค์การบริหารส่วนตำบลกุดชุมแสง ได้รณรงค์และป้องกันปราบปรามอย่างใกล้ชิด ซึ่งได้จัดทำโครงการเพื่อสนองรับนโยบายรัฐบาลและนโยบายขององค์กรเอง ได้แก่ โครงการป้องกันและแก้ไขปัญหายาเสพติด โครงการค่ายพัฒนาผู้นำเยาวชนและห่างไกลยาเสพติด โครงการบูรณาการป้องกันและแก้ไขปัญหายาเสพติดร่วมกับ ศป.ปส.อ.หนองบัวแดง เป็นต้น

#### 4.5 การสังคมสงเคราะห์

องค์การบริหารส่วนตำบลกุดชุมแสง ได้ดำเนินการด้านสังคมสงเคราะห์ ดังนี้

1. ดำเนินการจ่ายเบี้ยยังชีพให้กับผู้สูงอายุ ผู้พิการ และผู้ป่วยเอดส์
2. รับลงทะเบียนและประสานโครงการเงินอุดหนุนเพื่อการเลี้ยงดูเด็กแรกเกิด
3. ประสานการทำบัตรผู้พิการ
4. โครงการช่วยเหลือผู้ยากจน ยากไร้ รายได้น้อย และผู้ด้อยโอกาสไร้ที่พึ่ง
5. โครงการปรับปรุงซ่อมแซมบ้านผู้ยากไร้ ผู้สูงอายุ

### 5. ระบบบริการพื้นฐาน

#### 5.1 การคมนาคมขนส่ง

สภาพถนนในปัจจุบัน มีถนนเชื่อมระหว่างตำบล ถนน คสล.ภายในหมู่บ้าน ถนนเชื่อมระหว่างหมู่บ้าน ถนนเข้าสู่พื้นที่การเกษตร ถนนเชื่อมระหว่างตำบล ทำให้การเดินทางสัญจรไป-มา และการขนส่งผลิตผลทางการเกษตรสะดวก รวดเร็ว **ปัญหา** คือ มีถนนบางสายบางแห่งที่ผิวจราจรชำรุดทำให้เกิดปัญหาในการใช้ถนนที่ไม่สะดวกและไม่ปลอดภัย **การแก้ปัญหา** คือ อบต. มีโครงการที่จะดำเนินการก่อสร้าง ปรับปรุง ซ่อมแซม และบำรุงรักษา เพื่อแก้ไขปัญหาคารจรจรและอุบัติเหตุต่างๆ มีเส้นทางเชื่อมระหว่างหมู่บ้าน ตำบล ประกอบด้วย

- (1) ถนนสายบ้านนาคานหัก – บ้านาสีดา ตำบลบ้านเตือ เป็นถนนลาดยาง เป็นเส้นทางเชื่อมกับเทศบาลตำบล บ้านเตือ อำเภอเกษตรสมบูรณ์
- (2) ถนนสายหนองบัวแดง-ชัยภูมิ เป็นถนนลาดยาง เป็นเส้นทางหลักเชื่อมระหว่างตำบลหนองบัวแดง ตำบลห้วยต้อนและอำเภอเมืองชัยภูมิ เส้นทางนี้ผ่านเขตพื้นที่ตำบลกุดชุมแสง คือ ชุมชนนาคานหัก ทั้ง 5 หมู่บ้าน
- (3) ถนนสายหนองบัวแดง – ภูคิงชุมพล เป็นถนนลาดยาง เป็นเส้นทางเชื่อมระหว่างตำบลหนองบัวแดง ตำบลกุดชุมแสง ตำบลคูเมือง ตำบลท่าใหญ่ ตำบลถ้ำวัวแดง และอำเภอภูคิงชุมพล เส้นทางนี้ผ่านเขตพื้นที่ตำบลกุดชุมแสง คือ บ้านหนองหอย หมู่ที่ 4 , บ้านหนองหอยเหนือ หมู่ที่ 10 , บ้านหนองแก หมู่ที่ 5
- (4) ถนนสายโชคอำนวย – บ้านโนนจิว เป็นถนนลูกรัง เป็นเส้นทางเชื่อมกับตำบลคูเมือง
- (5) ถนนสายโชคอำนวย – ห้วยม่วง เป็นถนนลูกรัง เป็นเส้นทางเชื่อมกับตำบลหนองแวง
- (6) ถนนสายหนองลุมพุก – ห้วยม่วง เป็นถนนลูกรัง เป็นเส้นทางเชื่อมกับตำบลหนองแวง
- (7) ถนนสายกุดชุมแสง – หนองไฮใต้เป็นถนนลาดยาง เป็นเส้นทางเชื่อมกับเทศบาลตำบลหลวงศิริ
- (8) ถนนสายนาชุมแสง – เหมือดแอ เป็นถนน ลาดยาง เป็นเส้นทางเชื่อมกับตำบลคูเมือง
- (9) ถนนสายกุดชุมแสง – ลาดวังม่วง เป็นถนน สคส. และลาดยาง เป็นเส้นทางเชื่อมกับตำบลหนองบัวแดง

#### 5.2 การไฟฟ้า

การขยายเขตไฟฟ้า ปัจจุบันมีไฟฟ้าใช้ทุกครัวเรือน จำนวน 4,525 ครัวเรือน คิดเป็นอัตรา 100 เปอร์เซ็นต์ โดยมีไฟฟ้าสาธารณะจำนวน 436 จุด ครอบคลุมถนน 64 สาย **ปัญหา** คือ ไฟฟ้าส่องสว่างตามถนนหรือที่สาธารณะ

ยังไม่สามารถดำเนินการครอบคลุมพื้นที่ได้ทั้งหมด เนื่องจากพื้นที่ที่มีความต้องการให้ติดตั้งไฟฟ้าส่องสว่างนั้นยังไม่เป็นที่สาธารณะ จึงไม่สามารถดำเนินการได้เช่นเดียวกับถนน *การแก้ปัญหา* คือ ประสานความร่วมมือกันในหลายๆ ภาคส่วน เพื่อที่จะทำความเข้าใจแก่ประชาชนในพื้นที่

### 5.3 การประปา

การประปา มีประปาประจำหมู่บ้าน 18 หมู่บ้าน สามารถให้บริการได้ครอบคลุมทุกหลังคาเรือน จำนวน 4,525 คริวเรือน คิดเป็นอัตรา 100 เปอร์เซ็นต์ โดยมีประปาหมู่บ้าน จำนวน 60 จุด และมีน้ำสำหรับอุปโภค บริโภคตลอดทั้งปี *ปัญหา* คือ ประปาในเขตพื้นที่ที่ยังไม่สามารถที่จะผลิตเป็นน้ำประปาสำหรับดื่มได้ ต้องใช้งบประมาณสูงมากในการดำเนินการ ปัจจุบันยังมีโรงกลั่นน้ำดื่มที่ทาง อบต. สร้างไว้สำหรับบริการประชาชน ประชาชนสามารถนำภาชนะมารอกไปดื่มได้*การแก้ปัญหา* คือ การลงพื้นที่ดำเนินการแก้ไขตามจุดที่เกิดปัญหาในพื้นที่ การพิจารณาโครงการต่างๆ ที่ไม่สามารถดำเนินการได้นั้น อบต. ก็ได้นำบรรจุในแผนพัฒนาท้องถิ่น เพื่อที่จะพิจารณาดำเนินการในปีต่อไป เมื่อมีงบประมาณและความจำเป็นก็สามารถดำเนินการได้ต่อเนื่อง เพื่อตอบสนองต่อความต้องการของประชาชนต่อไป

### 5.4 โทรศัพท์

การสื่อสารในยุคปัจจุบันได้รับการพัฒนาอย่างมาก “โทรศัพท์มือถือ” เป็นสื่อและเทคโนโลยีที่เข้ามามีบทบาทในชีวิตประจำวันของมนุษย์มากยิ่งขึ้น โทรศัพท์มือถือช่วยประหยัดเวลาและเชื่อมโยงระหว่างกิจกรรมต่างๆ อย่างรวดเร็ว ซึ่งเป็นเครื่องมือที่ดียิ่งสำหรับการติดต่อประสานงาน การทำธุรกิจหรือใช้ในกรณีฉุกเฉินและจำเป็นในเขตพื้นที่ตำบลกุดชุมแสง มีเครือข่ายโทรศัพท์เคลื่อนที่ ได้แก่ AIS , D-TAC , TRUE

### 5.5 ระบบโลจิสติกส์(Logistics)หรือการขนส่ง

องค์การบริหารส่วนตำบลกุดชุมแสงไม่มีบริการด้านไปรษณีย์หรือการสื่อสาร และการขนส่ง

## 6. ระบบเศรษฐกิจ

### 6.1 การเกษตร

ประชากรในเขตพื้นที่ตำบลกุดชุมแสง รายได้ส่วนใหญ่ขึ้นอยู่กับการเกษตรมากที่สุด คือประมาณร้อยละ 90 เช่น ทำนา ปลูกพืชไร่ พืชสวน เป็นต้น

- การทำนา ได้แก่ การปลูกข้าวนาปี ซึ่งเป็นพืชเศรษฐกิจหลักและปลูกข้าวเป็นจำนวนมาก มีการปลูกไว้รับประทานและขายเป็นส่วนใหญ่
  - การปลูกพืชไร่ ได้แก่ อ้อย มันสำปะหลัง ข้าวโพด แตงไทย พริก ถั่วลิสง เป็นการปลูกเพื่อจำหน่ายและบริโภคในครัวเรือน
  - การปลูกพืชสวน ได้แก่ พริก หอม ผักชนิดต่าง ๆ ถั่วฝักยาว มะเขือ อื่น ๆ ซึ่งปลูกไว้รับประทานในครัวเรือนและจำหน่ายเป็นบางส่วน
  - การปลูกพืชไม้ดอกไม้ประดับ เช่น ดาวเรือง
  - การปลูกพืชไม้ยืนต้น ไม้ผล และสวนป่า ได้แก่ มะม่วง มะขาม กัลยวีร์ มะพร้าว เป็นการปลูกไว้รับประทานในครัวเรือนและจำหน่ายเป็นบางส่วน
- ข้อมูลพืชเศรษฐกิจของตำบลกุดชุมแสง ได้แก่ ข้าว อ้อยโรงงาน มันสำปะหลัง ดังนี้

พืชเศรษฐกิจ	ครัวเรือนที่ปลูก	เนื้อที่ (ไร่)	แปลง
ข้าวนาปี	2,489	35,387.56	3,872
อ้อยโรงงาน	421	4,385.75	492
มันสำปะหลัง	150	1,216	163

ที่มา : ผลการขึ้นทะเบียนเกษตรกร ปี 2563/64 ข้อมูล ณ วันที่ 2 สิงหาคม 2564

## 6.2 การประมง

เป็นการเลี้ยงในลักษณะแต่ละครัวเรือน ซึ่งเป็นการเลี้ยงเพื่อบริโภคในครัวเรือนและขายเพิ่มรายได้ในครัวเรือน ได้แก่ เลี้ยงปลา เลี้ยงกบ เป็นต้น

## 6.3 การปศุสัตว์

ส่วนใหญ่เป็นการประกอบการในลักษณะเลี้ยงเพื่อบริโภคในครัวเรือนและขายเพิ่มรายได้ในครัวเรือน ได้แก่ เลี้ยงไก่ เลี้ยงเป็ด เลี้ยงสุกร โค

ปศุสัตว์ในพื้นที่มีในพื้นที่ ได้แก่ ฟาร์มเลี้ยงไก่ จำนวน 1 แห่ง

## 6.4 การบริการ


ในเขตพื้นที่ตำบลกุดชุมแสง มีสถานประกอบการด้านการบริการ ได้แก่

สถานประกอบการ	จำนวน
<b>ด้านบริการ</b>	
สถานบริการน้ำมันขนาดเล็ก	8 แห่ง
ร้านตัดผม/เสริมสวย	4 แห่ง
ร้านซ่อมรถยนต์ / จักรยานยนต์	18 แห่ง
ร้านขายอาหาร	8 แห่ง
หอพัก / ห้องพัก	1 แห่ง
เสาส่งสัญญาณโทรศัพท์	6 แห่ง

## 6.5 การท่องเที่ยว

ในเขตพื้นที่ตำบลกุดชุมแสง มีสถานที่ท่องเที่ยวสำคัญ

1) ผาเงี้ยว ซึ่งอยู่ในเขตอุทยานแห่งชาติ ภูแลนคาและอยู่ในพื้นที่วัดชัยภูมิพิทักษ์(ผาเงี้ยว) ซึ่งติดกับถนนใหญ่สายหนองบัวแดง ไปตัวจังหวัดชัยภูมิซึ่งบริเวณดังกล่าวจะเป็นจุดชมวิวที่สวยงามมากและสามารถมองเห็นพื้นที่ของอำเภอหนองบัวแดงเกือบทั้งหมด



2) พิพิธภัณฑ์ผ้าโบราณตำนานเมืองเจ้าพ่อพญาแลแห่งนี้ ตั้งอยู่ในบริเวณ ศูนย์ส่งเสริมศิลปาชีพ ทุ่งกะมัง บ้านหนองหอย ตำบลกุดชุมแสง อำเภอนองบัวแดง จังหวัดชัยภูมิ ซึ่งเป็นแหล่งรวบรวมลายผ้าไหม ผ้ามัดหมี่ ลายโบราณ ที่หาชมได้ยาก และมีความเป็นมาของผ้าแต่ละชิ้น อีกทั้ง ยังเป็นแหล่งถ่ายทอดงานหัตถศิลป์สู่คนรุ่นใหม่ได้ศึกษาเรียนรู้ และสืบทอดภูมิปัญญาท้องถิ่น ตลอดจน สถานที่แห่งนี้จะเป็นแหล่งท่องเที่ยวแห่งใหม่ที่เกิดขึ้นในจังหวัดชัยภูมิต่อไป



#### 6.6 อุตสาหกรรม

ในเขตพื้นที่ตำบลกุดชุมแสง มีอุตสาหกรรม จำนวน 7 แห่ง ดังนี้

- 1) โรงงานน้ำแข็ง จำนวน 1 แห่ง ตั้งอยู่บ้านนาคานหัก หมู่ที่ 1
- 2) โรงงานผลิตน้ำดื่ม จำนวน 3 แห่ง คือ ตั้งอยู่ที่ 1) บ้านนาคานหัก หมู่ที่ 1 2) บ้านหนองแก หมู่ที่ 5 และ บ้านนาอุดม หมู่ที่ 12
- 3) โรงงานผลิตเสาปูน จำนวน 1 แห่ง ตั้งอยู่บ้านหนองแก หมู่ 5
- 4) โกดังข้าวเปลือก จำนวน 1 แห่ง ตั้งอยู่บ้านหนองหอย หมู่ 4
- 5) สถานีขนถ่ายอ้อย จำนวน 1 แห่ง ตั้งอยู่บ้านหนองหอยเหนือ หมู่ 10

#### 6.7 การพาณิชย์และกลุ่มอาชีพ

ในเขตพื้นที่ตำบลกุดชุมแสงมีสถานประกอบการด้านการพาณิชย์ ได้แก่

สถานประกอบการ	จำนวน
<b>ด้านพาณิชย์กรรม</b>	
ร้านค้าทั่วไป	95 แห่ง
ร้านรับซื้อ/จำหน่าย/สะสม วัสดุสิ่งของเหลือใช้ (ของเก่า)	3 แห่ง
ร้านรับแลกเปลี่ยนรถมือสอง	2 แห่ง
โรงสีข้าวขนาดเล็ก	22 แห่ง

กลุ่มอาชีพ อบต.กุดชุมแสง ได้ส่งเสริมกลุ่มอาชีพ ได้แก่ กลุ่ม ปลูกหม่อนเลี้ยงไหม กลุ่มทอผ้า กลุ่มทอเสื่อ กก กลุ่มแปรรูปขมิ้นชันเค็ล กลุ่มเพาะเห็ด กลุ่มเกษตรกรทำนา กุดชุมแสง กลุ่มเลี้ยงโค และกลุ่มปลูกแตงไทย ที่ใหญ่ที่สุดในอำเภอหนองบัวแดง ซึ่งแตงไทยที่ปลูก จะมีสีสวย ผลใหญ่ และรสชาติดีกว่าที่อื่น



### 6.8 แรงงาน

แรงงานส่วนใหญ่ในเขตพื้นที่ตำบลกุดชุมแสง จะอยู่ในภาคเกษตรกรรมและรับจ้างทั่วไป



## 7. ศาสนา ประเพณี วัฒนธรรม

### 7.1 การนับถือศาสนา

ในเขตพื้นที่ ประชาชนส่วนใหญ่นับถือศาสนาพุทธ ศาสนาอื่น ๆ ก็มีบ้างแต่จำนวนไม่มากนัก สำหรับความเชื่อถือประเพณีในสมัยก่อน ยังคงมีอยู่ และมีอิทธิพลทางจิตใจของประชาชนในพื้นที่ เช่น งานบุญผะเหวด งานบุญเดือนหก งานวันเข้าพรรษา งานบุญกระฐูป เป็นต้น ศาสนสถานในตำบลกุดชุมแสง มีจำนวนทั้งสิ้น 15 แห่ง แยกเป็นวัด 12 แห่ง สำนักสงฆ์ 3 แห่ง ดังนี้

ลำดับที่	ศาสนสถาน	ที่ตั้ง	หมู่ที่
1	วัดบ้านนาทุ่งใหญ่	บ้านนาทุ่งใหญ่	2
2	วัดศาลาวรรณ	บ้านหนองหอย	4
3	วัดศรีมงคล	บ้านหนองแก	5
4	สำนักสงฆ์แสงเทียนธรรม	บ้านหนองแก	5
5	วัดลุมพินี	บ้านหนองลุมพุก	6
6	วัดป่าหนองลุมพุก	บ้านหนองลุมพุก	6
7	วัดบ้านโชคอำนวย	บ้านโชคอำนวย	7
8	วัดชัยภูมิพิทักษ์ (ผาเก็ง)	บ้านนาสมบูรณ์	8
9	วัดป่าสุริยวงศ์	บ้านนาชุมแสง	9
10	สำนักสงฆ์วัดป่าพางสีลาอาสน์	บ้านหนองหอย	10
11	วัดพางสีลาอาสน์	บ้านหนองหอย	10
12	วัดไร่แสงตะวันอาศรมธรรมสังนกแก้ว	บ้านชุมชนพัฒนา	11
13	วัดพางสีลาธรรม	บ้านนาอุดม	12
14	สำนักสงฆ์ศีลารัตน์	บ้านโนนชุมแสง	14
15	วัดป่าทุ่งแลนคา	บ้านทุ่งแลนคา	18



## 7.2 ประเพณีและงานประจำปี

ศิลปวัฒนธรรม จารีตประเพณี ที่สำคัญของท้องถิ่นที่ประชาชนปฏิบัติสืบทอดกันมาตั้งแต่อดีตจนถึงปัจจุบันนี้ ได้แก่

- ประเพณีวันขึ้นปีใหม่
- ประเพณีบุญผะเหวด
- ประเพณีวันสงกรานต์
- ประเพณีทำบุญกลางบ้าน
- ประเพณีบุญบั้งไฟ
- ประเพณีถวายเทียนเข้าพรรษา
- ประเพณีบุญกระฐูปอออกพรรษา
- ประเพณีลอยกระทง

- ประมาณเดือนมกราคม
- ประมาณเดือนมีนาคม
- ประมาณเดือนเมษายน
- ประมาณเดือนพฤษภาคม
- ประมาณเดือนพฤษภาคม-มิถุนายน
- ประมาณเดือนกรกฎาคม-สิงหาคม
- ประมาณเดือนตุลาคม-พฤศจิกายน
- ประมาณเดือนพฤศจิกายน-ธันวาคม



## 7.3 ภูมิปัญญาท้องถิ่น ภาษาถิ่น

ภูมิปัญญาท้องถิ่น ประชาชนในเขตตำบลกุดชุมแสง ได้อนุรักษ์ภูมิปัญญาท้องถิ่นที่สำคัญๆ ได้แก่ วิธีการทำเครื่องจักรสานใช้สำหรับในครัวเรือน การเลี้ยงไหม การทอผ้าไหม การทอเสื่อกก และวิธีการจับปลาธรรมชาติ ภาษาถิ่น ประชาชนส่วนใหญ่มากกว่าร้อยละ 95 พูดภาษาท้องถิ่น คือ ภาษาอีสาน

## 7.4 OTOP สินค้าพื้นเมืองและของที่ระลึก

ประชาชนในเขตพื้นที่ตำบลกุดชุมแสง ได้ผลิตของใช้พื้นเมืองขึ้นใช้ในครัวเรือนและจำหน่ายเพื่อเป็นรายได้เสริมในครัวเรือน ได้แก่ เสื้อที่ทอจากต้นกก ผ้าที่ทอจากผ้าฝ้ายและผ้าไหม เครื่องจักรสานที่ทำจากไม้ไผ่ เช่น กระติบข้าวเหนียว และแตงไทย เป็นต้น

## 8. ทรัพยากรธรรมชาติ

### 8.1 น้ำ

ที่ใช้ในการอุปโภค-บริโภค เป็นน้ำที่ได้จากน้ำฝน และน้ำดิบจากลำห้วยต่างและน้ำใต้ดิน ซึ่งจะต้องนำมาผ่านกระบวนการของระบบประปา สำหรับน้ำใต้ดินมีปริมาณน้อยไม่สามารถนำขึ้นมาใช้ให้พอเพียงได้ ลักษณะแหล่งน้ำในเขตพื้นที่ตำบลกุดชุมแสงเป็นแหล่งน้ำธรรมชาติและแหล่งน้ำที่สร้างขึ้นประกอบด้วย

แหล่งน้ำ	จำนวน
<b>แหล่งน้ำธรรมชาติ</b>	
ลำน้ำ, ลำห้วย	32 สาย
บึง, หนองน้ำ และอื่นๆ	22 แห่ง
ฝาย	46 แห่ง
ฝายมีชีวิต	18 แห่ง
<b>แหล่งน้ำที่สร้างขึ้น</b>	
บ่อบาดาล	750 บ่อ
ระบบประปาขนาดใหญ่	10 แห่ง
ระบบประปาหมู่บ้าน	57 แห่ง



### 8.2 ป่าไม้

ลักษณะพื้นที่ป่าเป็นภูเขา และเป็นที่ยราบสูง ประกอบด้วยเทือกเขาสำคัญ คือเทือกเขาภูแลนคา ส่วนใหญ่เป็นป่าละเมาะ ป่าไม้เบญจพรรณ ป่าที่ยราบเชิงเขา มีหินโผล่ขึ้นมาในชั้นของดิน เสี่ยงต่อการชะล้างพังทลายของดินจากการกัดเซาะของน้ำ ไม่เหมาะทำการเกษตร ส่วนมากจะเป็นทุ่งหญ้าเลี้ยงสัตว์ โดยมีพื้นที่ป่าสงวน จำนวน 12,062.37 ไร่ และพื้นที่ป่ากร้าง จำนวน 654.54 ไร่

### 8.3 ภูเขา

ลักษณะพื้นที่ภูเขาสลับซับซ้อน และเป็นที่ยราบสูง

### 8.4 ทรัพยากรธรรมชาติที่สำคัญขององค์กรปกครองส่วนท้องถิ่น

- พื้นที่ป่าภูแลนคาก็ยังคงความอุดมสมบูรณ์ แต่บางพื้นที่ถูกบุกรุกทำลายป่า
- ลำห้วยเตือ ซึ่งเป็นลำน้ำสายสำคัญ และแหล่งน้ำธรรมชาติอื่น มีการปล่อยน้ำเสียจากครัวเรือน และการทำเกษตร ลงสู่แหล่งน้ำ โดยไม่มีการบำบัดน้ำเสียให้ถูกวิธี ซึ่งอาจก่อให้เกิดปัญหาน้ำเสียและทำให้สิ่งแวดล้อมเป็นพิษได้

## ส่วนที่ 2

### ยุทธศาสตร์การพัฒนองค์กรปกครองส่วนท้องถิ่น

#### 1. ความสัมพันธ์ระหว่างแผนพัฒนาระดับมหภาค

##### 1.1 แผนยุทธศาสตร์ชาติ 20 ปี

คณะรัฐมนตรีได้มีมติเมื่อวันที่ 30 มิถุนายน 2558 เห็นชอบให้มีการจัดตั้งคณะกรรมการจัดทำยุทธศาสตร์ชาติ มีอำนาจหน้าที่ในการจัดทำร่างยุทธศาสตร์ชาติระยะ 20 ปี เพื่อใช้ในการขับเคลื่อนการพัฒนาประเทศสู่ความมั่นคง มั่งคั่ง และยั่งยืน และให้เสนอร่างยุทธศาสตร์ชาติระยะ 20 ปี ให้คณะรัฐมนตรีพิจารณาให้ความเห็นชอบเพื่อใช้เป็นกรอบในการดำเนินงานในระยะที่ 2 ของรัฐบาล (ปี 2558-2559) และกรอบการปฏิรูปในระยะที่ 3 (ปี 2560) เป็นต้นไป ในการที่จะบรรลุวิสัยทัศน์และทำให้ประเทศไทยพัฒนาไปสู่อนาคตที่พึงประสงค์นั้น จำเป็นจะต้องมีการวางแผนและกำหนดยุทธศาสตร์การพัฒนาในระยะยาว และกำหนดแนวทางการพัฒนาของทุกภาคส่วนให้ขับเคลื่อนไปในทิศทางเดียวกัน ดังนั้น จึงจำเป็นต้องกำหนด ยุทธศาสตร์ชาติในระยะยาว เพื่อถ่ายทอดแนวทางการพัฒนาสู่การปฏิบัติในแต่ละช่วงเวลาอย่างต่อเนื่องและมีการบูรณาการ และสร้างความเข้าใจถึงอนาคตของประเทศไทยร่วมกัน และเกิดการรวมพลังของทุกภาคส่วนในสังคมทั้งประชาชน เอกชน ประชาสังคมในการขับเคลื่อนการพัฒนาเพื่อการสร้างและรักษาไว้ซึ่งผลประโยชน์แห่งชาติและบรรลุวิสัยทัศน์ “ประเทศไทยมีความมั่นคง มั่งคั่ง ยั่งยืน เป็นประเทศพัฒนาแล้ว ด้วยการพัฒนาตามปรัชญาของเศรษฐกิจพอเพียง” หรือคตินิพนธ์ประจำชาติ “มั่นคง มั่งคั่ง ยั่งยืน” เพื่อให้ประเทศมีขีดความสามารถในการแข่งขัน มีรายได้สูงอยู่ในกลุ่มประเทศพัฒนาแล้ว คนไทยมีความสุข อยุ่ดี กินดี สังคมมีความมั่นคงเสมอภาคและเป็นธรรม ซึ่งยุทธศาสตร์ชาติที่จะใช้เป็นกรอบแนวทางการพัฒนาในระยะ 20 ปี ต่อจากนี้ไป จะประกอบด้วย 6 ยุทธศาสตร์ ได้แก่



#### 1. ยุทธศาสตร์ด้านความมั่นคง

มีเป้าหมายทั้งในการสร้างเสถียรภาพภายในประเทศและช่วยลดและป้องกันภัยคุกคามจากภายนอก รวมทั้งสร้างความเชื่อมั่นในกลุ่มประเทศอาเซียนและประชาคมโลกที่มีต่อประเทศไทย กรอบแนวทางที่ต้องให้ความสำคัญ อาทิ

(1) การเสริมสร้างความมั่นคงของสถาบันหลักและการปกครองระบอบประชาธิปไตยอันมีพระมหากษัตริย์ทรงเป็นประมุข

(2) การปฏิรูปกลไกการบริหารประเทศและพัฒนาความมั่นคงทางการเมือง ขจัดคอร์รัปชัน สร้างความเชื่อมั่นในกระบวนการยุติธรรม

(3) การรักษาความมั่นคงภายในและความสงบเรียบร้อยภายใน ตลอดจนการบริหารจัดการความมั่นคงชายแดนและชายฝั่งทะเล

(4) การพัฒนาระบบ กลไก มาตรการและความร่วมมือระหว่างประเทศทุกระดับ และรักษาคุณภาพความสัมพันธ์กับประเทศมหาอำนาจ เพื่อป้องกันและแก้ไขปัญหาความมั่นคงรูปแบบใหม่

(5) การพัฒนาเสริมสร้างศักยภาพการป้องกันประเทศ การรักษาความสงบเรียบร้อยภายในประเทศสร้างความร่วมมือกับประเทศเพื่อนบ้านและมิตรประเทศ

(6) การพัฒนาระบบการเตรียมพร้อมแห่งชาติและระบบบริหารจัดการภัยพิบัติ รักษาความมั่นคงของฐานทรัพยากรธรรมชาติ สิ่งแวดล้อม

(7) การปรับกระบวนการทำงานของกลไกที่เกี่ยวข้องจากแนวตั้งสู่แนวระนาบมากขึ้น

## 2. ยุทธศาสตร์ด้านการสร้างความสามารถในการแข่งขัน

เพื่อให้ประเทศไทยสามารถพัฒนาไปสู่การเป็นประเทศพัฒนาแล้ว ซึ่งจำเป็นต้องยกระดับผลผลิตภาพการผลิตและการใช้นวัตกรรมในการเพิ่มความสามารถในการแข่งขันและการพัฒนาอย่างยั่งยืนทั้งในสาขาอุตสาหกรรม เกษตรและบริการ การสร้างความมั่นคงและปลอดภัยด้านอาหาร การเพิ่มขีดความสามารถทางการค้าและการเป็นผู้ประกอบการ รวมทั้งการพัฒนาฐานเศรษฐกิจแห่งอนาคต ทั้งนี้ภายใต้กรอบการปฏิรูปและพัฒนาปัจจัยเชิงยุทธศาสตร์ทุกด้าน อันได้แก่โครงสร้างพื้นฐานและระบบโลจิสติกส์ วิทยาศาสตร์ เทคโนโลยีและนวัตกรรม การพัฒนาทุนมนุษย์ และการบริหารจัดการทั้งในภาครัฐและภาคธุรกิจเอกชน กรอบแนวทางที่ต้องให้ความสำคัญ อาทิ

(1) การพัฒนาสมรรถนะทางเศรษฐกิจ ได้แก่การรักษาเสถียรภาพเศรษฐกิจและสร้างความเชื่อมั่น การส่งเสริมการค้าและการลงทุนที่อยู่บนการแข่งขันที่เป็นธรรมและรับผิดชอบต่อสังคม ตลอดจนการพัฒนาประเทศสู่ความเป็นชาติการค้าเพื่อให้ได้ประโยชน์จากห่วงโซ่มูลค่าในภูมิภาค และเป็นการยกระดับไปสู่ส่วนบนของห่วงโซ่มูลค่ามากขึ้น

(2) การพัฒนาภาคการผลิตและบริการ บนฐานของการพัฒนานวัตกรรมและมีความเป็นมิตรต่อสิ่งแวดล้อม โดยมีการใช้ดิจิทัลและการค้าที่เข้มข้นเพื่อสร้างมูลค่าเพิ่มและขยายกิจกรรมการผลิตและบริการ โดยมุ่งสู่ความเป็นเลิศในระดับโลกและในระดับภูมิภาคในอุตสาหกรรมหลายสาขา และในภาคบริการที่หลากหลายตามรูปแบบการดำเนินชีวิตและการดำเนินธุรกิจที่เปลี่ยนไป รวมทั้งเป็นแหล่งอาหารคุณภาพ สะอาดและปลอดภัยของโลก

- ภาคเกษตร โดยเสริมสร้างฐานการผลิตให้เข้มแข็งและยั่งยืน เพิ่มขีดความสามารถในการแข่งขันของภาคเกษตรส่งเสริมเกษตรกรรายย่อยให้ปรับไปสู่การทำการเกษตรยั่งยืนที่เป็นมิตรกับสิ่งแวดล้อม และรวมกลุ่มเกษตรกรในการพัฒนาอาชีพที่เข้มแข็ง และการพัฒนาสินค้าเกษตรที่มีศักยภาพและอาหารคุณภาพ สะอาด และปลอดภัย

- ภาคอุตสาหกรรม โดยพัฒนาอุตสาหกรรมศักยภาพ ยกกระตือรือร้นพัฒนาอุตสาหกรรมปัจจุบันที่มีศักยภาพสูง และพัฒนาอุตสาหกรรมอนาคตที่มีศักยภาพ โดยการใช้ดิจิทัลและการค้ามาเพิ่มมูลค่าและยกระดับห่วงโซ่มูลค่าในระดับสูงขึ้น

- ภาคบริการ โดยขยายฐานการบริการให้มีความหลากหลาย มีความเป็นเลิศและเป็นมิตรต่อสิ่งแวดล้อม โดยการยกระดับบริการที่เป็นฐานรายได้เดิม เช่น การท่องเที่ยว และพัฒนาให้ประเทศไทยเป็นศูนย์กลางการให้บริการสุขภาพ ธุรกิจบริการด้านการเงินและธุรกิจบริการที่มีศักยภาพอื่นๆ เป็นต้น

(3) การพัฒนาผู้ประกอบการและเศรษฐกิจชุมชน พัฒนาทักษะผู้ประกอบการยกระดับผลผลิตภาพแรงงานและพัฒนาวิสาหกิจขนาดกลางและขนาดย่อม (SMEs) สู่สากล และพัฒนาวิสาหกิจชุมชนและสถาบันเกษตรกร

(4) การพัฒนาพื้นที่เศรษฐกิจพิเศษและเมืองพัฒนาเขตเศรษฐกิจพิเศษชายแดน และพัฒนาระบบเมืองศูนย์กลางความเจริญ จัดระบบผังเมืองที่มีประสิทธิภาพและมีส่วนร่วม มีการจัดการสิ่งแวดล้อมเมือง และโครงสร้างพื้นฐานทางสังคมและเศรษฐกิจที่สอดคล้องกับศักยภาพ

(5) การลงทุนพัฒนาโครงสร้างพื้นฐาน ในด้านการขนส่ง ด้านพลังงาน ระบบเทคโนโลยีสารสนเทศ และการสื่อสารและการวิจัยและพัฒนา

(6) การเชื่อมโยงกับภูมิภาคและเศรษฐกิจโลกสร้างความเป็นหุ้นส่วนการพัฒนา กับนานาชาติ ส่งเสริมความร่วมมือกับนานาชาติในการสร้างความมั่นคงด้านต่างๆ เพิ่มบทบาทของไทยในองค์การระหว่างประเทศ รวมถึงสร้างองค์ความรู้ด้านการต่างประเทศ

### 3. ยุทธศาสตร์การพัฒนาและเสริมสร้างศักยภาพทรัพยากรมนุษย์

เพื่อพัฒนาคนและสังคมไทยให้เป็นรากฐานที่แข็งแกร่งของประเทศมีความพร้อมทางกาย ใจ สติปัญญา ความเป็นสากล มีทักษะการคิดวิเคราะห์อย่างมีเหตุผล มีระเบียบวินัย เคารพกฎหมาย มีคุณธรรมจริยธรรม รู้คุณค่าความเป็นไทย มีครอบครัวที่มั่นคง กรอบแนวทางที่ต้องให้ความสำคัญ อาทิ

(1) การพัฒนาศักยภาพคนตลอดช่วงชีวิตให้สนับสนุนการเจริญเติบโตของประเทศ

(2) การยกระดับคุณภาพการศึกษาและการเรียนรู้ให้มีคุณภาพ เท่าเทียม และทั่วถึง

(3) การปลูกฝังระเบียบวินัย คุณธรรม จริยธรรมค่านิยมที่พึงประสงค์

(4) การสร้างเสริมให้คนมีสุขภาวะที่ดี

(5) การสร้างความอยู่ดีมีสุขของครอบครัวไทยเสริมสร้างบทบาทของสถาบันครอบครัวในการบ่มเพาะจิตใจให้เข้มแข็ง

### 4. ยุทธศาสตร์ด้านการสร้างโอกาสและความเสมอภาคทางสังคม

เพื่อเร่งกระจายโอกาสการพัฒนาและสร้างความมั่นคงให้ทั่วถึง ลดความเหลื่อมล้ำไปสู่สังคมที่เสมอภาค และเป็นธรรม กรอบแนวทางที่ต้องให้ความสำคัญ อาทิ

(1) การสร้างความมั่นคงและการลดความเหลื่อมล้ำทางด้านเศรษฐกิจและสังคม

(2) การพัฒนาระบบบริการและระบบบริหารจัดการสุขภาพ

(3) การสร้างสภาพแวดล้อมและนวัตกรรมที่เอื้อต่อการดำรงชีวิตในสังคมสูงวัย

(4) การสร้างความเข้มแข็งของสถาบันทางสังคมทุนทางวัฒนธรรมและความเข้มแข็งของชุมชน

(5) การพัฒนาการสื่อสารมวลชนให้เป็นกลไกในการสนับสนุนการพัฒนา

### 5. ยุทธศาสตร์ด้านการสร้างการเติบโตบนคุณภาพชีวิตที่เป็นมิตรต่อสิ่งแวดล้อม

เพื่อเร่งอนุรักษ์ฟื้นฟูและสร้างความมั่นคงของฐานทรัพยากรธรรมชาติ และมีความมั่นคงด้านน้ำ รวมทั้งมีความสามารถในการป้องกันผลกระทบและปรับตัวต่อการเปลี่ยนแปลงสภาพภูมิอากาศและภัยพิบัติธรรมชาติ และพัฒนาไปสู่การเป็นสังคมสีเขียว กรอบแนวทางที่ต้องให้ความสำคัญ อาทิ

(1) การจัดระบบอนุรักษ์ ฟื้นฟูและป้องกันการทลายทรัพยากรธรรมชาติ

(2) การวางระบบบริหารจัดการน้ำให้มีประสิทธิภาพทั้ง ๒๕ ลุ่มน้ำ เน้นการปรับระบบการบริหารจัดการอุทกภัยอย่างบูรณาการ

(3) การพัฒนาและใช้พลังงานที่เป็นมิตรกับสิ่งแวดล้อม

(4) การพัฒนาเมืองอุตสาหกรรมเชิงนิเวศและเมืองที่เป็นมิตรกับสิ่งแวดล้อม

(5) การร่วมลดปัญหาโลกร้อนและปรับตัวให้พร้อมกับการเปลี่ยนแปลงสภาพภูมิอากาศ

(6) การใช้เครื่องมือทางเศรษฐศาสตร์และนโยบายการคลังเพื่อสิ่งแวดล้อม

### 6. ยุทธศาสตร์ด้านการปรับสมดุลและพัฒนาระบบการบริหารจัดการภาครัฐ

เพื่อให้หน่วยงานภาครัฐมีขนาดที่เหมาะสมกับบทบาทภารกิจ มีสมรรถนะสูง มีประสิทธิภาพและประสิทธิผลกระจายบทบาทภารกิจไปสู่ท้องถิ่นอย่างเหมาะสม มีธรรมาภิบาลกรอบแนวทางที่ต้องให้ความสำคัญ อาทิ

(1) การปรับปรุงโครงสร้าง บทบาท ภารกิจของหน่วยงานภาครัฐ ให้มีขนาดที่เหมาะสม

- (2) การวางระบบบริหารราชการแบบบูรณาการ
- (3) การพัฒนาระบบบริหารจัดการกำลังคนและพัฒนาบุคลากรภาครัฐ
- (4) การต่อต้านการทุจริตและประพฤติมิชอบ
- (5) การปรับปรุงกฎหมายและระเบียบต่าง ๆ ให้ทันสมัย เป็นธรรมและเป็นสากล
- (6) การพัฒนาระบบการให้บริการประชาชนของหน่วยงานภาครัฐ
- (7) การปรับปรุงการบริหารจัดการรายได้และรายจ่ายของภาครัฐ

## 1.2 แผนพัฒนาเศรษฐกิจและสังคมแห่งชาติ ฉบับที่ 12

การพัฒนาประเทศในระยะแผนพัฒนาเศรษฐกิจและสังคมแห่งชาติ ฉบับที่ 12 (พ.ศ. 2560-2564) เป็นจุดเปลี่ยนที่สำคัญในการเชื่อมต่อกับยุทธศาสตร์ชาติ 20 ปี ในลักษณะการแปลงยุทธศาสตร์ระยะยาวสู่การปฏิบัติโดยในแต่ละยุทธศาสตร์ของแผนพัฒนาฯ ฉบับที่ 12 ได้กำหนดประเด็นการพัฒนา พร้อมทั้งแผนงาน/โครงการสำคัญที่ต้องดำเนินการให้ เห็นผลเป็นรูปธรรมในช่วง 5 ปีแรกของการขับเคลื่อนยุทธศาสตร์ชาติเพื่อเตรียมความพร้อมคน สังคม และ ระบบเศรษฐกิจของประเทศให้สามารถปรับตัวรองรับผลกระทบจากการเปลี่ยนแปลงได้อย่างเหมาะสม ขณะเดียวกันยังได้กำหนดแนวคิดและกลไกการขับเคลื่อนและติดตามประเมินผลที่ชัดเจน เพื่อกำกับให้การพัฒนาเป็นไปอย่างมีทิศทางและเกิดประสิทธิภาพ นำไปสู่การพัฒนาเพื่อประโยชน์สุขที่ยั่งยืนของสังคมไทย ยุทธศาสตร์ในแผนพัฒนาเศรษฐกิจและสังคมแห่งชาติฉบับที่ 12 มีทั้งหมด 10 ยุทธศาสตร์ โดยมี 6 ยุทธศาสตร์ตามกรอบยุทธศาสตร์ชาติ 20 ปี และอีก 4 ยุทธศาสตร์ที่เป็นปัจจัยสนับสนุน ดังนี้



### ยุทธศาสตร์ที่ 1 การเสริมสร้างและพัฒนาศักยภาพทุนมนุษย์

#### วัตถุประสงค์

1. เพื่อปรับเปลี่ยนให้คนในสังคมไทยมีค่านิยมตามบรรทัดฐานที่ดีทางสังคม
2. เพื่อเตรียมคนในสังคมไทยให้มีทักษะในการดำรงชีวิตสำหรับโลกศตวรรษที่ 21
3. เพื่อส่งเสริมให้คนไทยมีสุขภาพที่ดีตลอดช่วงชีวิต
4. เพื่อเสริมสร้างสถาบันทางสังคมให้มีความเข้มแข็งเอื้อต่อการพัฒนาคนและประเทศ

#### เป้าหมายการพัฒนา

1. คนไทยส่วนใหญ่มีทัศนคติและพฤติกรรมตามบรรทัดฐานที่ดีของสังคมเพิ่มขึ้น
2. คนในสังคมไทยทุกช่วงวัยมีทักษะ ความรู้ และความสามารถเพิ่มขึ้น
3. คนไทยได้รับการศึกษาที่มีคุณภาพสูงตามมาตรฐานสากล และสามารถเรียนรู้ด้วยตนเองอย่างต่อเนื่อง
4. คนไทยมีสุขภาพที่ดีขึ้น
5. สถาบันทางสังคมมีความเข้มแข็งและมีส่วนร่วมในการพัฒนาประเทศเพิ่มขึ้น โดยเฉพาะสถาบันครอบครัว สถาบันการศึกษา สถาบันทางศาสนา ชุมชน สื่อมวลชน และภาคเอกชน

## แนวทางการพัฒนา

1. ปรับเปลี่ยนค่านิยมคนไทยให้มีคุณธรรม จริยธรรม มีวินัย จิตสาธารณะ และพฤติกรรมที่พึงประสงค์
2. พัฒนาศักยภาพคนให้มีทักษะ ความรู้และความสามารถในการดำรงชีวิตอย่างมีคุณค่า
3. ยกระดับคุณภาพการศึกษาและการเรียนรู้ตลอดชีวิต
4. ลดปัจจัยเสี่ยงด้านสุขภาพและให้ทุกภาคส่วนคำนึงถึงผลกระทบต่อสุขภาพ
5. เพิ่มประสิทธิภาพการบริหารจัดการระบบสุขภาพภาครัฐและปรับระบบการเงินการคลังด้านสุขภาพ
6. พัฒนาระบบการดูแลและสร้างสภาพแวดล้อมที่เหมาะสมกับสังคมสูงวัย
7. ผลักดันให้สถาบันทางสังคมมีส่วนร่วมพัฒนาประเทศอย่างเข้มแข็ง

## ยุทธศาสตร์ที่ 2 การสร้างความเป็นธรรมและลดความเหลื่อมล้ำในสังคม วัตถุประสงค์

1. เพื่อขยายโอกาสทางเศรษฐกิจและสังคมให้แก่กลุ่มประชากรร้อยละ 40 ที่มีรายได้ต่ำสุด
2. เพื่อให้คนไทยทุกคนเข้าถึงบริการทางสังคมที่มีคุณภาพได้อย่างทั่วถึง
3. เพื่อสร้างความเข้มแข็งให้ชุมชน

### เป้าหมาย

1. ลดปัญหาความเหลื่อมล้ำด้านรายได้ของกลุ่มคนที่มีฐานะทางเศรษฐกิจสังคมที่แตกต่างกัน และแก้ไข  
ปัญหาความยากจน
2. เพิ่มโอกาสการเข้าถึงบริการพื้นฐานทางสังคมของภาครัฐ
3. เพิ่มศักยภาพชุมชนและเศรษฐกิจฐานรากให้มีความเข้มแข็ง เพื่อให้ชุมชนพึ่งพา ตนเองและได้รับส่วน  
แบ่งผลประโยชน์ทางเศรษฐกิจมากขึ้น

## แนวทางการพัฒนา

1. การเพิ่มโอกาสให้กับกลุ่มเป้าหมายประชากรร้อยละ 40 ที่มีรายได้ต่ำสุดให้สามารถ  
เข้าถึงบริการที่มีคุณภาพของรัฐและมีอาชีพ
2. การกระจายการให้บริการภาครัฐทั้งด้านการศึกษา สาธารณสุข และสวัสดิการที่มี  
คุณภาพให้ครอบคลุมและทั่วถึง
3. เสริมสร้างศักยภาพชุมชน การพัฒนาเศรษฐกิจชุมชนและการสร้างความเข้มแข็ง  
การเงินฐานรากตามหลักปรัชญาของเศรษฐกิจพอเพียง เพื่อให้ชุมชนสามารถพึ่งพาตนเองได้มีสิทธิในการ  
จัดการทุนที่ดินและทรัพยากรภายในชุมชน

## ยุทธศาสตร์ที่ 3 การสร้างความเข้มแข็งทางเศรษฐกิจและแข่งขันได้อย่างยั่งยืน วัตถุประสงค์

1. สร้างความเข้มแข็งให้เศรษฐกิจขยายตัวอย่างมีเสถียรภาพและยั่งยืน
2. สร้างความเข้มแข็งให้กับเศรษฐกิจรายสาขา

### เป้าหมาย

1. เศรษฐกิจขยายตัวอย่างมีเสถียรภาพและยั่งยืน  
เป้าหมายที่ 1 เศรษฐกิจเติบโตได้ตามศักยภาพ ประชาชนมีความเป็นอยู่และคุณภาพชีวิตที่ดีขึ้น
- เป้าหมายที่ 2 การลงทุนภาครัฐและเอกชนขยายตัวอย่างต่อเนื่อง
- เป้าหมายที่ 3 พัฒนาภาคส่งออกให้ขยายตัวและเป็นกลไกสำคัญในการขับเคลื่อนเศรษฐกิจไทย
- เป้าหมายที่ 4 เพิ่มผลิตภาพการผลิตของประเทศ
- เป้าหมายที่ 5 รักษาเสถียรภาพของการขยายตัวทางเศรษฐกิจ
- เป้าหมายที่ 6 เพิ่มการลงทุนจากความร่วมมือภาครัฐและภาคเอกชนในการพัฒนาโครงสร้าง  
พื้นฐานของประเทศ

เป้าหมายที่ 7 ประชาชนและผู้ประกอบการเข้าสู่ระบบภาษีมากขึ้น

เป้าหมายที่ 8 ประเทศไทยมีขีดความสามารถในการแข่งขันทางเศรษฐกิจสูงขึ้น-30-

## 2. การสร้างความเข้มแข็งให้เศรษฐกิจรายสาขา

เป้าหมายที่ 1 เศรษฐกิจรายสาขาเติบโตอย่างเข้มแข็งและเป็นฐานในการสร้างความเจริญเติบโตทางเศรษฐกิจของประเทศ

เป้าหมายที่ 2 เกษตรกรมีรายได้เงินสดสุทธิทางการเกษตรเพิ่มขึ้นและพื้นที่การทำเกษตรกรรมยั่งยืนเพิ่มขึ้นต่อเนื่อง

เป้าหมายที่ 3 พัฒนาพื้นที่ไปสู่เมืองอุตสาหกรรมนิเวศ

เป้าหมายที่ 4 ประเทศไทยมีรายได้จากการท่องเที่ยวเพิ่มขึ้นและมีขีดความสามารถในการแข่งขันด้านการท่องเที่ยวสูงขึ้น

เป้าหมายที่ 5 วิสาหกิจขนาดกลางและขนาดย่อมมีบทบาทต่อระบบเศรษฐกิจเพิ่มมากขึ้น

เป้าหมายที่ 6 เพิ่มประสิทธิภาพของภาคการเงินเพื่อให้เป็นกลไกสนับสนุนการพัฒนาทางเศรษฐกิจและสังคม

## แนวทางการพัฒนา

### 1. การบริหารจัดการเศรษฐกิจส่วนรวม

- การพัฒนาด้านการคลัง
- การพัฒนาภาคการเงิน

### 2. การเสริมสร้างและพัฒนาขีดความสามารถในการแข่งขันของภาคการผลิตและบริการ

- การพัฒนาภาคการเกษตร
- การพัฒนาภาคอุตสาหกรรม
- การพัฒนาภาคบริการและการท่องเที่ยว
- การพัฒนาภาคการค้าและการลงทุน

## ยุทธศาสตร์ที่ 4 การเติบโตที่เป็นมิตรกับสิ่งแวดล้อมเพื่อการพัฒนาที่ยั่งยืน

### วัตถุประสงค์

1. รักษา ป่าไม้ พืชพรรณธรรมชาติและมีการใช้ประโยชน์อย่างยั่งยืนและเป็นธรรม
2. สร้างความมั่นคงด้านน้ำของประเทศ และบริหารจัดการทรัพยากรน้ำทั้งระบบให้มีประสิทธิภาพ
3. บริหารจัดการสิ่งแวดล้อม และลดมลพิษให้มีคุณภาพดีขึ้น
4. พัฒนาขีดความสามารถในการลดก๊าซเรือนกระจกและการปรับตัวเพื่อลดผลกระทบจากการเปลี่ยนแปลงสภาพภูมิอากาศ และการรับมือกับภัยพิบัติ-31-

### เป้าหมาย

เป้าหมายที่ 1 รักษา และฟื้นฟูฐานทรัพยากรธรรมชาติ เพิ่มพื้นที่ป่าไม้เพื่อการอนุรักษ์ป่าเศรษฐกิจ และป่าชายเลน ลดการสูญเสียความหลากหลายทางชีวภาพ แก้ไขปัญหาการบุกรุกที่ดินของรัฐและจัดที่ดินทำกินให้ผู้อยู่อาศัย โดยให้สิทธิร่วม

เป้าหมายที่ 2 สร้างความมั่นคงด้านน้ำและบริหารจัดการทรัพยากรน้ำทั้งน้ำผิวดินและน้ำใต้ดิน ให้มีประสิทธิภาพ บริหารจัดการน้ำในระดับลุ่มน้ำให้มีความสมดุลระหว่างความต้องการใช้น้ำทุกกิจกรรมกับปริมาณน้ำต้นทุน เพื่อแก้ไขปัญหาการขาดแคลนน้ำ และลดจำนวนประชาชนที่ประสบปัญหาจากการขาดแคลนน้ำ ควบคู่กับการเพิ่มประสิทธิภาพการใช้น้ำทั้งภาคการผลิตและการบริโภค ป้องกันและลดความเสียหายจากอุทกภัยและภัยแล้ง

เป้าหมายที่ 3 สร้างคุณภาพสิ่งแวดล้อมที่ดีลดมลพิษ และลดผลกระทบต่อสุขภาพของประชาชนและระบบนิเวศ โดยให้ความสำคัญเป็นลำดับแรกกับการจัดการขยะมูลฝอยและของเสียอันตรายพื้นฟูคุณภาพแหล่งน้ำสำคัญของประเทศ และแก้ไขปัญหาวิกฤตหมอกควัน

เป้าหมายที่ 4 เพิ่มประสิทธิภาพการลดก๊าซเรือนกระจกและขีดความสามารถในการปรับตัวต่อการเปลี่ยนแปลงสภาพภูมิอากาศ มีกลไกจัดการเพื่อลดผลกระทบจากการเปลี่ยนแปลงสภาพภูมิอากาศในด้านต่างๆ หรือในพื้นที่หรือสาขาที่มีความเสี่ยงจะได้รับผลกระทบสูง

เป้าหมายที่ 5 เพิ่มประสิทธิภาพการบริหารจัดการเพื่อลดความเสี่ยงจากภัยพิบัติความสูญเสียในชีวิตและทรัพย์สินที่เกิดจากสาธารณภัยลดลง

#### **แนวทางการพัฒนา**

1. การรักษาฟื้นฟูทรัพยากรธรรมชาติสร้างสมดุลของการอนุรักษ์และใช้ประโยชน์อย่างยั่งยืนและเป็นธรรม
2. เพิ่มประสิทธิภาพการบริหารจัดการทรัพยากรน้ำเพื่อให้เกิดความมั่นคงสมดุล และยั่งยืน
3. การแก้ไขปัญหาวิกฤตสิ่งแวดล้อม
4. ส่งเสริมการผลิตและการบริโภคที่เป็นมิตรกับสิ่งแวดล้อม
5. สนับสนุนการลดการปล่อยก๊าซเรือนกระจก และเพิ่มขีดความสามารถในการปรับตัวต่อการเปลี่ยนแปลงสภาพภูมิอากาศ
6. การบริหารจัดการเพื่อลดความเสี่ยงด้านภัยพิบัติ
7. การพัฒนาระบบการบริหารจัดการและกลไกแก้ไขปัญหาความขัดแย้งด้านทรัพยากรธรรมชาติและสิ่งแวดล้อม
8. การพัฒนาความร่วมมือด้านสิ่งแวดล้อมระหว่างประเทศ-32-

#### **ยุทธศาสตร์ที่ 5 การเสริมสร้างความมั่นคงแห่งชาติเพื่อการพัฒนาประเทศสู่ความมั่งคั่งและยั่งยืน วัตถุประสงค์**

1. เพื่อปกป้องสถาบันพระมหากษัตริย์และเสริมสร้างความมั่นคงภายใน รวมทั้งป้องกันปัญหาภัยคุกคามที่เป็นอุปสรรคต่อการพัฒนาเศรษฐกิจ สังคม และการเมืองของชาติ
2. เพื่อสร้างความพร้อมและผนึกกำลังของทุกภาคส่วน ให้มีขีดความสามารถในการบริหารจัดการด้านความมั่นคง และมีศักยภาพในการป้องกันและแก้ไขสถานการณ์ที่เกิดจากภัยคุกคามทั้งภัยทางทหารและภัยคุกคามอื่นๆ
3. เพื่อเสริมสร้างความร่วมมือด้านความมั่นคงกับมิตรประเทศในการสนับสนุนการรักษาความสงบสุขและผลประโยชน์ของชาติ
4. เพื่อเพิ่มประสิทธิภาพการบริหารนโยบายด้านความมั่นคงและนโยบายทางเศรษฐกิจ สังคม ทรัพยากรธรรมชาติและสิ่งแวดล้อมให้มีความเป็นเอกภาพ

#### **เป้าหมาย**

เป้าหมายที่ 1 ปกป้องและเชิดชูสถาบันพระมหากษัตริย์ให้เป็นสถาบันหลักของประเทศ

เป้าหมายที่ 2 สังคมมีความสมานฉันท์ ผู้เห็นต่างทางความคิดของคนในชาติสามารถอยู่ร่วมกันได้อย่างสันติ ประชาชนมีส่วนร่วมป้องกันแก้ไขปัญหาความมั่นคง

เป้าหมายที่ 3 ประชาชนในจังหวัดชายแดนภาคใต้มีความปลอดภัยในชีวิตและทรัพย์สิน มีโอกาสในการศึกษาและการประกอบอาชีพที่สร้างรายได้เพิ่มขึ้น

เป้าหมายที่ 4 ประเทศไทยมีความสัมพันธ์และความร่วมมือด้านความมั่นคงในกลุ่มประเทศสมาชิกอาเซียน มิตรประเทศ และนานาชาติในการป้องกันภัยคุกคามในรูปแบบต่างๆ ควบคู่ไปกับการรักษาผลประโยชน์ของชาติ

เป้าหมายที่ 5 ประเทศไทยมีความพร้อมต่อการรับมือภัยคุกคามทั้งภัยคุกคามทางทหารและภัยคุกคามอื่นๆ

เป้าหมายที่ 6 แผนงานด้านความมั่นคงมีการบูรณาการสอดคล้องกับนโยบายการพัฒนาเศรษฐกิจ สังคม ทรัพยากรธรรมชาติและสิ่งแวดล้อม

## แนวทางการพัฒนา

1. การรักษาความมั่นคงภายใน เพื่อให้เกิดความสงบในสังคมและอำนาจไว้ซึ่งสถาบันหลักของชาติ
2. การพัฒนาเสริมสร้างศักยภาพการป้องกันประเทศเพื่อเตรียมความพร้อมในการรับมือภัยคุกคามทั้งการทหารและภัยคุกคามอื่นๆ
3. การส่งเสริมความร่วมมือกับต่างประเทศด้านความมั่นคง เพื่อบูรณาการความร่วมมือกับมิตรประเทศเพื่อผลประโยชน์ทางเศรษฐกิจ สังคม และการป้องกันภัยคุกคามข้ามชาติ
4. การรักษาความมั่นคงและผลประโยชน์ของชาติทางทะเลเพื่อคงไว้ซึ่งอำนาจอธิปไตยและสิทธิอธิปไตยในเขตทางทะเล
5. การบริหารจัดการความมั่นคงเพื่อการพัฒนา เพื่อให้เกิดความสอดคล้องกันระหว่างแผนงานที่เกี่ยวข้องกับความมั่นคงกับแผนงานการพัฒนาภายใต้การมีส่วนร่วมของภาคประชาชน

## ยุทธศาสตร์ที่ 6 การบริหารจัดการในภาครัฐ การป้องกันการทุจริตประพหุมิติชอบ และธรรมาภิบาลในสังคมไทย

### วัตถุประสงค์

1. เพื่อให้ภาครัฐมีขนาดเล็ก มีการบริหารจัดการที่ดี และได้มาตรฐานสากล
2. เพื่อให้องค์กรปกครองส่วนท้องถิ่นมีการบริหารจัดการและให้บริการแก่ประชาชนในท้องถิ่น ได้อย่างมีประสิทธิภาพ ประสิทธิผล และโปร่งใสตรวจสอบได้
3. เพื่อลดปัญหาการทุจริตและประพหุมิติชอบของประเทศ
4. เพื่อพัฒนาระบบและกระบวนการทางกฎหมายให้สามารถอำนวยความสะดวกด้วยความรวดเร็วและเป็นธรรมแก่ประชาชน

### เป้าหมาย

- เป้าหมายที่ 1 ลดสัดส่วนค่าใช้จ่ายด้านบุคลากร และเพิ่มประสิทธิภาพการบริหารจัดการและการให้บริการของภาครัฐ และประสิทธิภาพการประกอบธุรกิจของประเทศ
- เป้าหมายที่ 2 เพิ่มประสิทธิภาพการบริหารจัดการที่ดีขององค์กรปกครองส่วนท้องถิ่น
- เป้าหมายที่ 3 เพิ่มคะแนนดัชนีการรับรู้การทุจริตให้สูงขึ้น
- เป้าหมายที่ 4 ลดจำนวนการดำเนินคดีกับผู้มิได้กระทำความผิด

### แนวทางการพัฒนา

1. ปรับปรุงโครงสร้างหน่วยงาน บทบาท ภารกิจ และคุณภาพบุคลากรภาครัฐ ให้มีความโปร่งใส ทันสมัย คล่องตัว มีขนาดที่เหมาะสม เกิดความคุ้มค่า
2. ปรับปรุงกระบวนการงบประมาณ และสร้างกลไกในการติดตามตรวจสอบการเงินการคลังภาครัฐ
3. เพิ่มประสิทธิภาพและยกระดับการให้บริการสาธารณะให้ได้มาตรฐานสากล
4. เพิ่มประสิทธิภาพการบริหารจัดการให้แก่องค์กรปกครองส่วนท้องถิ่น
5. ป้องกันและปราบปรามการทุจริตและประพหุมิติชอบ-34-
6. ปฏิรูปกฎหมายและกระบวนการยุติธรรมให้มีความทันสมัย เป็นธรรม และสอดคล้องกับข้อบังคับสากล หรือข้อตกลงระหว่างประเทศ

## ยุทธศาสตร์ที่ 7 การพัฒนาโครงสร้างพื้นฐานและระบบโลจิสติกส์

### วัตถุประสงค์

1. เพื่อพัฒนาโครงสร้างพื้นฐาน สิ่งอำนวยความสะดวกด้านการขนส่งและการค้า รวมทั้งมีกลไก กำกับ ดูแล การประกอบกิจการขนส่งที่มีประสิทธิภาพและโปร่งใสให้สามารถสนับสนุนการเพิ่มขีดความสามารถในการแข่งขันของประเทศ และยกระดับคุณภาพชีวิตให้แก่ประชาชน
2. เพื่อสร้างความมั่นคงทางพลังงาน เพิ่มประสิทธิภาพการใช้พลังงาน และส่งเสริมการใช้พลังงานทดแทน และพลังงานสะอาด ตลอดจนขยายโอกาสทางธุรกิจในกลุ่มภาคอาเซียน

3. เพื่อเพิ่มประสิทธิภาพและขยายการให้บริการด้านโครงสร้างพื้นฐานดิจิทัลอย่างทั่วถึงทั้งประเทศ ในราคาที่เหมาะสมเป็นธรรม และส่งเสริมธุรกิจดิจิทัลใหม่ และนวัตกรรม รวมทั้งพัฒนาระบบความปลอดภัยทางไซเบอร์ให้มีความมั่นคง และคุ้มครองสิทธิส่วนบุคคลให้แก่ผู้ใช้บริการ

4. เพื่อพัฒนาประสิทธิภาพและขยายการให้บริการโครงสร้างพื้นฐานด้านน้ำประปาทั้งในเชิงปริมาณและคุณภาพให้ครอบคลุมทั่วประเทศ ลดอัตราการสูญเสียในระบบประปา และสร้างกลไกการบริหาร จัดการการประกอบกิจการน้ำประปาในภาพรวมของประเทศ

5. เพื่อพัฒนาอุตสาหกรรมต่อเนื่องที่เกิดจากลงทุนด้านโครงสร้างพื้นฐาน เพื่อลดการนำเข้าจากต่างประเทศ และสร้างโอกาสทางเศรษฐกิจให้กับประเทศ

#### **เป้าหมาย**

เป้าหมายที่ 1 การพัฒนาโครงสร้างพื้นฐานและระบบโลจิสติกส์ในภาพรวม

เป้าหมายที่ 2 การพัฒนาโครงสร้างพื้นฐานด้านระบบขนส่ง

เป้าหมายที่ 3 การพัฒนาระบบโลจิสติกส์

เป้าหมายที่ 4 การพัฒนาด้านพลังงาน

เป้าหมายที่ 5 การพัฒนาเศรษฐกิจดิจิทัล

เป้าหมายที่ 6 การพัฒนาด้านสาธารณูปการ (น้ำประปา)

#### **แนวทางการพัฒนา**

1. การพัฒนาโครงสร้างพื้นฐานด้านขนส่ง

2. การสนับสนุนการพัฒนาระบบขนส่ง

3. การพัฒนาระบบโลจิสติกส์

4. การพัฒนาด้านพลังงาน

5. การพัฒนาเศรษฐกิจดิจิทัล

6. การพัฒนาระบบน้ำประปา

#### **ยุทธศาสตร์ที่ 8 การพัฒนาวิทยาศาสตร์ เทคโนโลยี วิจัย และนวัตกรรม**

##### **วัตถุประสงค์**

1. เพื่อสร้างความเข้มแข็งและยกระดับความสามารถด้านวิทยาศาสตร์และเทคโนโลยีขั้นก้าวหน้า ให้สนับสนุนการสร้างมูลค่าของสาขาการผลิตและบริการเป้าหมาย

2. เพื่อสร้างโอกาสการเข้าถึงและนำเทคโนโลยีไปใช้ให้กับเกษตรกรรายย่อย วิสาหกิจชุมชนและวิสาหกิจขนาดกลางและขนาดย่อม

3. เพื่อพัฒนานวัตกรรมที่มุ่งเน้นการลดความเหลื่อมล้ำและยกระดับคุณภาพชีวิตของประชาชนผู้สูงอายุ ผู้ด้อยโอกาสทางสังคม และเพิ่มคุณภาพสิ่งแวดล้อม

4. เพื่อบูรณาการระบบบริหารจัดการวิทยาศาสตร์ เทคโนโลยี วิจัย และนวัตกรรม ให้สามารถดำเนินงานไปในทิศทางเดียวกัน

#### **เป้าหมาย**

เป้าหมายที่ 1 เพิ่มความเข้มแข็งด้านวิทยาศาสตร์และเทคโนโลยีของประเทศ

เป้าหมายที่ 2 เพิ่มความสามารถในการประยุกต์ใช้วิทยาศาสตร์เทคโนโลยีและนวัตกรรมเพื่อยกระดับความสามารถการแข่งขันของภาคการผลิตและบริการ และคุณภาพชีวิตของประชาชน

#### **แนวทางการพัฒนา**

1. เร่งส่งเสริมการลงทุนวิจัยและพัฒนาและผลักดันสู่การใช้ประโยชน์ในเชิงพาณิชย์และเชิงสังคม

2. พัฒนาผู้ประกอบการให้เป็นผู้ประกอบการทางเทคโนโลยี

3. พัฒนาสภาวะแวดล้อมของการพัฒนาวิทยาศาสตร์เทคโนโลยีวิจัย และนวัตกรรม

## ยุทธศาสตร์ที่ 9 การพัฒนาภาค เมือง และพื้นที่เศรษฐกิจ

### วัตถุประสงค์

1. เพื่อกระจายความเจริญและโอกาสทางเศรษฐกิจไปสู่ภูมิภาคอย่างทั่วถึงมากขึ้น
2. เพื่อพัฒนาเมืองศูนย์กลางของจังหวัดให้เป็นเมืองนำอยู่สำหรับคนทุกกลุ่ม
3. เพื่อพัฒนาและฟื้นฟูพื้นที่ฐานเศรษฐกิจหลักให้ขยายตัวอย่างเป็นมิตรต่อสิ่งแวดล้อม และเพิ่มคุณภาพ

ชีวิตของคนในชุมชน

4. เพื่อพัฒนาพื้นที่เศรษฐกิจใหม่ให้สนับสนุนการเพิ่มขีดความสามารถในการแข่งขันและการพัฒนาในพื้นที่อย่างยั่งยืน

### เป้าหมาย

เป้าหมายที่ 1 ลดช่องว่างรายได้ระหว่างภาคและมีการกระจายรายได้ที่เป็นธรรมมากขึ้น

เป้าหมายที่ 2 เพิ่มจำนวนเมืองศูนย์กลางของจังหวัดเป็นเมืองนำอยู่สำหรับคนทุกกลุ่มในสังคม

เป้าหมายที่ 3 พื้นที่ฐานเศรษฐกิจหลักมีระบบการผลิตที่มีประสิทธิภาพสูงและเป็นมิตรต่อสิ่งแวดล้อม

เป้าหมายที่ 4 เพิ่มมูลค่าการลงทุนในพื้นที่เศรษฐกิจใหม่บริเวณชายแดน

### แนวทางการพัฒนา

1. การพัฒนาภาคเพื่อสร้างโอกาสทางเศรษฐกิจให้กระจายตัวอย่างทั่วถึง
2. การพัฒนาเมือง
3. การพัฒนาพื้นที่เศรษฐกิจ

## ยุทธศาสตร์ที่ 10 ความร่วมมือระหว่างประเทศเพื่อการพัฒนา

### วัตถุประสงค์

1. เพื่อใช้ประโยชน์จากจุดเด่นของทำเลที่ตั้งของประเทศไทยที่เป็นจุดเชื่อมโยงสำคัญของแนวระเบียงเศรษฐกิจต่างๆ ให้เกิดประโยชน์อย่างเต็มศักยภาพในการพัฒนาเศรษฐกิจและสังคมของไทย

2. เพื่อขยายโอกาสด้านการค้าการลงทุนระหว่างประเทศ และยกระดับให้ประเทศเป็นฐานการผลิตและการลงทุนที่มีศักยภาพและโดดเด่น

3. เพื่อเพิ่มบทบาทของไทยในเวทีโลกด้วยการส่งเสริมบทบาทที่สร้างสรรค์ของไทยในกรอบความร่วมมือต่างๆ รวมทั้งการสนับสนุนการขับเคลื่อนการพัฒนาภายใต้กรอบเป้าหมายการพัฒนาที่ยั่งยืน (Sustainable Development Goals: SDGs)

### เป้าหมาย

เป้าหมายที่ 1 เครือข่ายการเชื่อมโยงตามแนวระเบียงเศรษฐกิจที่ครอบคลุมและมีการใช้ประโยชน์ได้เต็มศักยภาพ

เป้าหมายที่ 2 ระบบห่วงโซ่มูลค่าในอนุภูมิภาคและภูมิภาคอาเซียนเพิ่มขึ้น

เป้าหมายที่ 3 ประเทศไทยเป็นฐานเศรษฐกิจ การค้าและการลงทุนที่สำคัญในภูมิภาคอนุภูมิภาคอาเซียนและเอเชีย รวมทั้งมีการพัฒนาส่วนขยายจากแนวระเบียงเศรษฐกิจในอนุภูมิภาคให้ครอบคลุมภูมิภาคอาเซียน เอเชียตะวันออก และเอเชียใต้

เป้าหมายที่ 4 ประเทศไทยเป็นหุ้นส่วนการพัฒนาที่สำคัญทั้งในระดับ

### แนวทางการพัฒนา

1. ขยายความร่วมมือทางการค้าและการลงทุนกับมิตรประเทศ และแสวงหาตลาดใหม่สำหรับสินค้าและบริการของไทย

2. พัฒนาความเชื่อมโยงด้านการคมนาคมขนส่ง โลจิสติกส์และโทรคมนาคมในกรอบความร่วมมืออนุภูมิภาคภายใต้แผนงาน GMS, ACMECS, IMT-GT, BIMSTEC, และ JDS, และภูมิภาคอาเซียนเพื่ออำนวยความสะดวกและลดต้นทุนด้านโลจิสติกส์

3. พัฒนาและส่งเสริมให้ไทยเป็นฐานของการประกอบธุรกิจ การบริการ และการลงทุนที่โดดเด่นในภูมิภาค

4. ส่งเสริมการลงทุนไทยในต่างประเทศ (Outward investment) ของผู้ประกอบการไทย
5. เปิดประตูการค้าและพัฒนาความร่วมมือกับประเทศเพื่อนบ้านในลักษณะหุ้นส่วนทางยุทธศาสตร์ทั้งในระดับอนุภูมิภาคและภูมิภาคที่มีความเสมอภาคกัน
6. สร้างความเป็นหุ้นส่วนการพัฒนาประเทศในอนุภูมิภาค ภูมิภาคและนานาชาติ
7. เข้าร่วมเป็นภาคีความร่วมมือระหว่างประเทศโดยมีบทบาทที่สร้างสรรค์
8. ส่งเสริมความร่วมมือกับภูมิภาคและนานาชาติในการสร้างความมั่นคง
9. บูรณาการภารกิจด้านความร่วมมือระหว่างประเทศและด้านการต่างประเทศ
10. ส่งเสริมให้เกิดการปรับตัวภายในประเทศที่สำคัญ

### 1.3 แผนพัฒนาภาค/แผนพัฒนากลุ่มจังหวัด/แผนพัฒนาจังหวัด

#### 1.3.1 แผนพัฒนาภาค

**แผนพัฒนาภาคตะวันออกเฉียงเหนือ พ.ศ. 2560 – 2565 ฉบับทบทวน**

**แนวคิดและทิศทางการพัฒนา**

ภาคตะวันออกเฉียงเหนือมีปัญหาคือพื้นฐานด้านการขาดแคลนน้ำดินคุณภาพต่ำ ประสบอุทกภัย และภัยแล้งซ้ำซาก คนมีปัญหาทั้งในด้านความยากจน และมีปัญหาภาวะทุพโภชนาการ แต่มีความพร้อมด้านสถาบันการศึกษาและสถาบันวิจัย ดังนั้น การพัฒนาเศรษฐกิจและสังคมภาคตะวันออกเฉียงเหนือ ไปสู่ความ “มั่นคง มั่งคั่ง ยั่งยืน” จำเป็นจะต้องแก้ไขปัญหาพื้นฐานควบคู่ไปกับการพัฒนาการวิจัยเพื่อใช้ ความรู้ เทคโนโลยี นวัตกรรม และความคิดสร้างสรรค์ในการเสริมสร้างความเข้มแข็งของเศรษฐกิจภายใน ภาคให้มีการเจริญเติบโตได้อย่างเต็มศักยภาพ พร้อมทั้งแสวงหาโอกาสการนำความรู้ ทูบ เทคโนโลยีและนวัตกรรมจากภายนอกมาช่วยขับเคลื่อน โดยการใช้ประโยชน์จากโครงการพัฒนาโครงสร้างพื้นฐานด้านคมนาคมขนส่งขนาดใหญ่ที่เชื่อมโยงภาคตะวันออกเฉียงเหนือกับโครงข่ายระบบการคมนาคมขนส่งและพื้นที่ เศรษฐกิจหลักของประเทศ รวมทั้งการใช้ประโยชน์จากการเชื่อมโยงและข้อตกลงกับประเทศเพื่อนบ้านใน กลุ่มอนุภูมิภาคแม่น้ำโขงที่กำลังมีการเจริญเติบโตอย่างรวดเร็ว มาเสริมสร้างกิจกรรมการพัฒนาใหม่ ๆ ให้แก่ภาค เพื่อให้มีอัตราการเติบโตที่สูงเพียงพอต่อการลดความเหลื่อมล้ำกับพื้นที่ส่วนอื่นๆ ของประเทศได้ ในระยะยาว

**เป้าหมายเชิงยุทธศาสตร์**

พัฒนาอีสานสู่มิติใหม่ให้เป็น “ศูนย์กลางเศรษฐกิจของ อนุภูมิภาคแม่น้ำโขง”

**วัตถุประสงค์**

1. เพื่อแก้ปัญหาปัจจัยพื้นฐานด้านน้ำและดิน ให้เอื้อต่อการประกอบอาชีพ การดำรงชีพ และการพัฒนาเศรษฐกิจของภาค
2. เพื่อดูแลช่วยเหลือคนจน ผู้ด้อยโอกาส และผู้สูงอายุ ให้มีคุณภาพชีวิตที่ดี พึ่งพาตนเอง พึ่งพาครอบครัว และพึ่งพากันในชุมชนได้
3. เพื่อยกระดับการผลิตและการสร้างมูลค่าเพิ่มโดยใช้ความรู้ เทคโนโลยี และนวัตกรรม สนับสนุนให้การเติบโตทางเศรษฐกิจของภาคไม่ต่ำกว่าระดับประเทศ
4. เพื่อเชื่อมโยงห่วงโซ่มูลค่าของระบบเศรษฐกิจภาคเข้ากับระบบเศรษฐกิจของประเทศ และภูมิภาคเอเชียตะวันออกเฉียงใต้
5. เพื่อพัฒนาภาคตะวันออกเฉียงเหนือเป็นศูนย์กลางเศรษฐกิจของอนุภูมิภาคแม่น้ำโขง และมีบทบาทสนับสนุนประเทศเป็นศูนย์กลางภูมิภาคเอเชียตะวันออกเฉียงใต้

## เป้าหมาย

1. อัตราการเจริญเติบโตทางเศรษฐกิจของภาคตะวันออกเฉียงเหนือขยายตัวเพิ่มขึ้น
  2. สัมประสิทธิ์ความไม่เสมอภาค (Gini Coefficient) ในการกระจายรายได้ภาคตะวันออกเฉียงเหนือลดลง
- ### ยุทธศาสตร์การพัฒนา

#### ยุทธศาสตร์ที่ 1 บริหารจัดการน้ำให้เพียงพอต่อการพัฒนาเศรษฐกิจและคุณภาพชีวิตอย่างยั่งยืน แนวทางการพัฒนา

1) พัฒนาแหล่งน้ำเดิมและแหล่งน้ำธรรมชาติเพื่อเพิ่มประสิทธิภาพการกักเก็บน้ำ โดยการปรับปรุงอ่างเก็บน้ำหนองผายและพื้นที่ชุ่มน้ำที่มีอยู่เดิม และพัฒนาแหล่งน้ำธรรมชาติให้สามารถเพิ่มปริมาณการกักเก็บ รวมทั้งพัฒนาแหล่งน้ำใต้ดินตามความเหมาะสมของพื้นที่โดยไม่ให้เกิดผลกระทบจากดินเค็มสร้างแหล่งกักเก็บ (แก้มลิง) อ่างเก็บน้ำ ผาย และแหล่งน้ำขนาดเล็กในพื้นที่ที่เหมาะสมในพื้นที่การเกษตร

2) พัฒนาแหล่งน้ำใหม่ในพื้นที่ลุ่มน้ำโขง ชี มูล โดยศึกษา สำรวจ และจัดหาพื้นที่ เพื่อพัฒนาแหล่งน้ำตลอดจนการผันน้ำระหว่างลุ่มน้ำ แม่น้ำในภาคและระหว่างภาค

3) พัฒนาระบบส่งและกระจายน้ำ เช่น ระบบสูบน้ำ อาคารบังคับน้ำ คลองส่งน้ำ เป็นต้น

4) บริหารจัดการน้ำแบบบูรณาการเชิงลุ่มน้ำทั้งระบบ โดยดำเนินการในระดับลุ่มน้ำให้มีความสมดุลระหว่างการใช้น้ำทุกกิจกรรมกับปริมาณน้ำต้นทุน ส่งเสริมการมีส่วนร่วมของผู้เกี่ยวข้องทุกภาคส่วนและมีการจัดทำแผนบริหารจัดการน้ำทั้งในระยะเร่งด่วนและระยะยาวเพื่อป้องกันความเสียหายจากอุทกภัยและภัยแล้ง

#### ยุทธศาสตร์ที่ 2 แก้ปัญหาความยากจนและพัฒนาคุณภาพชีวิตผู้มีรายได้น้อยเพื่อลดความเหลื่อมล้ำทางสังคม

##### แนวทางการพัฒนา

1) พัฒนาอาชีพและรายได้ของผู้มีรายได้น้อย โดยสร้างโอกาสให้กลุ่มผู้มีรายได้น้อย มีที่ดินทำกินของตนเอง ส่งเสริมการมีอาชีพ สนับสนุนปัจจัยการผลิตและแหล่งเงินทุนในการประกอบอาชีพยกระดับฝีมือและอบรมให้ความรู้เพื่อให้มีรายได้เสริมและเกิดความมั่นคงทางรายได้ตามแนวทางกาฬสินธุ์โมเดล และหนองบัวลำภูโมเดล

2) พัฒนาคุณภาพชีวิตและจิตสวัสดิการให้แก่ผู้สูงอายุผู้พิการ และผู้ด้อยโอกาส โดยเพิ่มสวัสดิการทางด้านสังคมให้กับกลุ่มผู้พิการ ผู้ด้อยโอกาส และผู้สูงอายุส่งเสริมการมีส่วนร่วมของชุมชนในการดูแลผู้พิการและผู้สูงอายุและสนับสนุนการออมเพื่อสร้างความมั่นคงทางรายได้และพึ่งพาตนเองได้ในบั้นปลายชีวิตยกระดับสถานพยาบาลชุมชนในพื้นที่ห่างไกลให้ได้มาตรฐาน และใช้ประโยชน์จากระบบสื่อสารทางอินเทอร์เน็ตเชื่อมโยงโรงพยาบาลขนาดใหญ่ให้สามารถดูแลผู้ป่วยและผู้สูงอายุ

3) พัฒนาความรู้ทักษะอาชีพ และการเรียนรู้ตลอดชีวิต โดยกระจายการบริการด้านการศึกษาที่มีคุณภาพให้มีความเท่าเทียมระหว่างพื้นที่ เพื่อพัฒนาทักษะให้สามารถประกอบอาชีพและมีรายได้ตามศักยภาพของแต่ละบุคคล ปรับปรุงแหล่งเรียนรู้ในชุมชนและส่งเสริมให้มีระบบการจัดการความรู้ภูมิปัญญาท้องถิ่น ส่งเสริมให้สถาบันทางสังคมบูรณาการร่วมกันระหว่าง “ครอบครัว ชุมชน ศาสนา การศึกษา สื่อ และภาคเอกชน” ในการหล่อหลอม ปลูกฝังค่านิยม วัฒนธรรมให้คนไทยดำเนินชีวิตที่ยึดมั่นในคุณธรรม จริยธรรม มีวินัย มีจิตสาธารณะ จิตอาสา และมีความรับผิดชอบต่อส่วนรวม

4) พัฒนาระบบการป้องกันและควบคุมโรคเฉพาะถิ่น แก้ปัญหาโรคพยาธิใบไม้ตับ ในพื้นที่เสี่ยงอาทิ จังหวัดขอนแก่น สกลนคร ร้อยเอ็ด หนองบัวลำภูกาฬสินธุ์อำนาจเจริญ มหาสารคาม อุตรดิตถ์นครพนม และยโสธร โดยส่งเสริมการเรียนรู้ในการป้องกันโรคพยาธิใบไม้ตับให้แก่ประชาชน ทั้งในชุมชนและเยาวชนในสถานศึกษา ปรับเปลี่ยนพฤติกรรมและค่านิยมในการบริโภคอาหารปรุงสุกจาก ปลาน้ำจืดมีเกล็ด กำจัดสิ่งปฏิกูลจากชุมชน บริเวณรอบแหล่งน้ำอย่างถูกหลักสุขาภิบาล สร้างเครือข่ายโรงพยาบาลในการคัดกรอง ฝ้าระวัง วินิจฉัยและรักษาโรคพยาธิใบไม้ตับและผู้ป่วยมะเร็งท่อน้ำดีพร้อมทั้งพัฒนาระบบคัดกรองกลุ่มเสี่ยงและระบบฐานข้อมูลเพื่อติดตามการทำงาน

5) พัฒนาโภชนาการแม่และเด็ก โดยส่งเสริมการบริโภคไอโอดีนและให้ความรู้แก่ พ่อแม่หรือผู้ดูแลเด็ก ในด้านโภชนาการที่เหมาะสม ตั้งแต่เริ่มตั้งครรภ์และวิธีการเลี้ยงดูเด็กที่เหมาะสม เพื่อกระตุ้นการพัฒนาเด็กในช่วง 0-3 ปีแรก และยกระดับศูนย์พัฒนาเด็กเล็กในชุมชนและพื้นที่ห่างไกลให้ได้มาตรฐาน เพื่อเสริมสร้างศักยภาพเด็ก ก่อนวัยเรียน ให้มีพัฒนาการความพร้อมทั้งทักษะสมอง ร่างกาย และสังคม

6) อำนวยความยุติธรรม ลดความเหลื่อมล้ำ โดยยกระดับการให้ความช่วยเหลือ ผู้มีรายได้น้อย และผู้ด้อยโอกาสด้านกฎหมายและคดีความ บูรณาการการทำงานร่วมกันระหว่างหน่วยงานภาครัฐและเครือข่ายภาค ประชาชนในการแก้ไขข้อพิพาทในชุมชนโดยสันติวิธีและสร้างการรับรู้กฎหมายเพื่อสร้างภูมิคุ้มกันในการปกป้อง ตนเองไม่ให้ตกเป็นเหยื่อ

### **ยุทธศาสตร์ที่ 3 สร้างความเข้มแข็งของฐานเศรษฐกิจภายในควบคู่กับการแก้ปัญหา ทรัพยากรธรรมชาติและสิ่งแวดล้อม**

#### **แนวทางการพัฒนา**

1) พัฒนาอาชีพและรายได้ของเกษตรกร โดยสร้างความมั่นคงของเกษตรกรรายย่อย โดยยึดหลักปรัชญาของเศรษฐกิจพอเพียง เกษตรทฤษฎีใหม่ เกษตรทางเลือก เกษตรกรรมยั่งยืน เกษตรแปลงใหญ่ เกษตรอัตลักษณ์ พื้นที่ถิ่น เกษตรปลอดภัย เกษตรชีวภาพ เกษตรแปรรูป เกษตรอัจฉริยะ และระบบนิเวศการพัฒนาการ เกษตร สนับสนุนการรวมกลุ่มเกษตรกร พัฒนาความเข้มแข็งขององค์กรและสถาบันเกษตรกร พัฒนาเครือข่าย วิสาหกิจชุมชนหรือสหกรณ์การเกษตร พัฒนาเกษตรกรรุ่นใหม่ให้เป็นมืออาชีพสนับสนุน การเข้าถึงแหล่งเงินทุนที่เป็นธรรม

2) พัฒนาพื้นที่ทุ่งกุลาร้องไห้ให้เป็นแหล่งผลิตข้าวหอมมะลิคุณภาพสูง ในพื้นที่จังหวัดยโสธร สุรินทร์ ร้อยเอ็ด มหาสารคาม และศรีสะเกษ รวมทั้งพื้นที่ที่มีศักยภาพอื่น ๆ โดยปรับกระบวนการผลิต ให้อยู่ภายใต้มาตรฐานเกษตรปลอดภัย พัฒนาห่วงโซ่เกษตรอินทรีย์ให้ครอบคลุมทุกขั้นตอนการผลิตพร้อมทั้งขยายพื้นที่เกษตรอินทรีย์โดยส่งเสริมการผลิตและแปรรูปโดยใช้นวัตกรรม การยกระดับราคาสินค้าเกษตรอินทรีย์ให้แตกต่างจากสินค้าเกษตรที่ใช้สารเคมีและการพัฒนาระบบการรับรองมาตรฐานเกษตรอินทรีย์การส่งเสริมกระบวนการตรวจรับรองแบบมีส่วนร่วมในการตรวจสอบกันเองของสมาชิกกลุ่มผู้ผลิตและชุมชน รวมทั้งการจัดทำโซนนิ่งระบบเกษตรอินทรีย์อย่างเป็นรูปธรรม โดยนำร่องในพื้นที่ที่มีความพร้อมและเหมาะสม และเชื่อมโยงไปสู่การท่องเที่ยวเชิงเกษตรหรือการท่องเที่ยววิถีไทยเพื่อขยายฐานรายได้ พร้อมทั้งจัดทำฐานข้อมูลเกษตรอินทรีย์เพื่อเป็นข้อมูลในการวางแผนการผลิตที่เหมาะสม สนับสนุนการวิจัยและพัฒนานวัตกรรมใหม่ๆ ให้ตอบสนองตลาดสินค้าเพื่อสุขภาพและการส่งออก จัดตั้งกองทุนเกษตรอินทรีย์ตลอดจนมาตรการส่งเสริมตลาดสีเขียวในชุมชนและท้องถิ่น ส่งเสริมเกษตรกรและกลุ่มเกษตรกรจำหน่ายสินค้าผ่านช่องทางพาณิชย์อิเล็กทรอนิกส์(E-Commerce) ทั้งภายในประเทศและต่างประเทศ

3) ส่งเสริมการปรับเปลี่ยนไปสู่สินค้าเกษตรชนิดใหม่ตามศักยภาพของพื้นที่ (Zoning) และความ ต้องการตลาด โดยส่งเสริมการปลูกพืชผัก ผลไม้และไม้ดอก ในพื้นที่จังหวัดเลย หนองคาย บึงกาฬนครพนม ศรีสะเกษ และอุบลราชธานีโดยสนับสนุนการปรับปรุงพัฒนาพันธุ์การตรวจรับรองมาตรฐานสินค้าเกษตร การประชาสัมพันธ์และการจัดตั้งตลาดกลาง รวมทั้งส่งเสริมการปลูกพืชสมุนไพรสำคัญที่เป็นสารตั้งต้นในการแปรรูปผลิตสินค้า ในพื้นที่จังหวัดสกลนคร มหาสารคาม เลย อำนาจเจริญ และอุบลราชธานี ให้มีปริมาณมากพอและมีคุณภาพตามระบบมาตรฐานการเกษตรตามความต้องการของตลาดทั้งในและต่างประเทศ และจัดทำฐานข้อมูลพื้นที่ปลูกพืชสมุนไพรเพื่อการบริหารจัดการ และส่งเสริมการเลี้ยงโคเนื้อคุณภาพสูงในพื้นที่จังหวัดสกลนคร มุกดาหาร นครพนม นครราชสีมา สุรินทร์ ชัยภูมิ บุรีรัมย์ และอุบลราชธานีและโคนม ในพื้นที่จังหวัดนครราชสีมา ขอนแก่น โดยสนับสนุนการปรับปรุงพันธุ์ส่งเสริมการปลูกแปลงหญ้าและปรับปรุงคุณภาพอาหารสัตว์พัฒนาเทคโนโลยีการเลี้ยงและทักษะเกษตรกร รวมทั้งการจัดระบบมาตรฐานโรงฆ่าสัตว์ให้ได้มาตรฐานอุตสาหกรรม (GMP) และเพิ่มช่องทางการจำหน่ายและขยายตลาดไปสู่อาเซียน

4) ส่งเสริมและพัฒนาเศรษฐกิจฐานชีวภาพ (Bio Economy) ให้เป็นฐานรายได้ใหม่ที่สำคัญของภาค โดยมุ่งลงทุนสร้างเศรษฐกิจบนฐานของการวิจัยและนวัตกรรมระดับสูง ในลักษณะสหวิทยาการ ที่ใช้ทรัพยากรฐานชีวภาพ (พืช สัตว์จุลินทรีย์) รวมถึงวัสดุเหลือทิ้งทางการเกษตร ของเสียและน้ำเสียจากโรงงานอุตสาหกรรม ฟาร์มปศุสัตว์และชุมชน พัฒนาต่อยอดเป็นผลิตภัณฑ์ชีวภาพที่มีมูลค่าสูง ก่อให้เกิดความก้าวหน้าและนวัตกรรมในมิติใหม่ๆ ที่ส่งผลต่อการปฏิรูปภาคเกษตร อาหาร สาธารณสุขและการแพทย์พลังงาน อุตสาหกรรมเคมีและภาคสังคม โดยพัฒนาให้นครราชสีมา ขอนแก่น อุบลราชธานี และสกลนคร เป็นศูนย์กลางอุตสาหกรรมเกษตรแปรรูปและอาหารแบบครบวงจร ส่งเสริมการแปรรูปสมุนไพรในพื้นที่จังหวัดสกลนคร มหาสารคาม สุรินทร์อำนาจเจริญ และอุดรธานีโดยพัฒนาเทคโนโลยีการผลิตให้ได้มาตรฐาน GMP พัฒนาระบบรับรองผลิตภัณฑ์สมุนไพรและสร้างแบรนด์เพื่อเพิ่มขีดความสามารถในการแข่งขันและส่งออก ส่งเสริมอุตสาหกรรมใหม่และธุรกิจแนวใหม่ในพื้นที่กลุ่มจังหวัดภาคตะวันออกเฉียงเหนือตอนกลาง กลุ่มจังหวัดภาคตะวันออกเฉียงเหนือตอนล่าง 1 และตอนล่าง 2 ด้วยการพัฒนาต่อยอดจากวัตถุดิบและของเหลือทิ้งทางการเกษตร/อุตสาหกรรม และฐานความหลากหลายทางชีวภาพ ไปสู่ผลิตภัณฑ์มูลค่าสูง เช่น ชีวเภสัชภัณฑ์อาหาร อาหารสัตว์ในอนาคต โปรตีนทางเลือก ผลิตภัณฑ์อินทรีย์พลาสติกชีวภาพ (bio-plastic) สารสกัดจากพืชมูลค่าสูง เอนไซม์หรืออาหารเสริมสุขภาพจากจุลินทรีย์ เป็นต้น รวมทั้งสร้างความมั่นคงทางพลังงานระดับชุมชน จากการนำวัตถุดิบในชุมชน ของเหลือทิ้งทางการเกษตรขยะครัวเรือน มาผลิตเป็นพลังงานเพื่อใช้ภายในครัวเรือนหรือชุมชน และส่งเสริมการใช้พลังงานหมุนเวียนในระดับชุมชน

5) ส่งเสริมและสนับสนุนธุรกิจ SMEs ธุรกิจ Startup และวิสาหกิจชุมชน ผลิตสินค้าอุปโภคบริโภคในพื้นที่เชื่อมโยงระเบียงเศรษฐกิจแนวตะวันออก-ตะวันตก ได้แก่ จังหวัดชัยภูมิขอนแก่น กาฬสินธุ์ ร้อยเอ็ดมุกดาหาร เพื่อการส่งออกสู่ประเทศเพื่อนบ้าน โดยเน้นอุตสาหกรรมสีเขียวและการใช้วัตถุดิบในพื้นที่พัฒนาผู้ประกอบการ รวมทั้งสนับสนุนความรู้ด้านกฎ ระเบียบที่เกี่ยวข้อง ส่งเสริมการเข้าถึงแหล่งเงินทุนที่เป็นธรรม การพัฒนาช่องทางตลาดในต้นทุนที่ต่ำโดยใช้เทคโนโลยีสารสนเทศ เช่น E-Commerce,

6) ยกระดับมาตรฐานสินค้ากลุ่มผ้าไหม ผ้าฝ้าย ผ้าย้อมคราม และส่งเสริมพื้นที่ที่มีศักยภาพให้ก้าวไปสู่การเป็นศูนย์กลางแฟชั่นในระดับภูมิภาค อาทิ กาฬสินธุ์ขอนแก่น ชัยภูมินครราชสีมา สุรินทร์ และสกลนคร เป็นต้น โดยส่งเสริมการพัฒนาคุณภาพสินค้า การออกแบบ และตราสัญลักษณ์พัฒนาเทคโนโลยีและงานศึกษาวิจัยสร้างนวัตกรรมเพิ่มมูลค่า พร้อมทั้งพัฒนาและยกระดับผลิตภัณฑ์ชุมชนอื่นๆ ยกระดับผู้ประกอบการและนักออกแบบรุ่นใหม่ ให้มีทักษะ มีความรู้ความสามารถทั้งการออกแบบและการจัดการ เพื่อให้สินค้ามีความหลากหลายและทันสมัย สร้างความเชื่อมโยงระหว่างวิสาหกิจชุมชนและวิสาหกิจขนาดกลางและขนาดย่อมกับภาคอุตสาหกรรม และส่งเสริมการจับคู่ธุรกิจเพื่อสร้างโอกาสทางธุรกิจ

7) พัฒนาเมืองศูนย์กลางจังหวัดเป็นเมืองน่าอยู่ โดยจัดระบบสาธารณูปโภคสาธารณูปการที่มีคุณภาพ และให้เพียงพอต่อความต้องการของประชาชนและกิจกรรมเศรษฐกิจในเมือง จัดระบบบริการสังคมที่ได้มาตรฐานที่อยู่อาศัยของผู้มีรายได้น้อย ให้ความสำคัญต่อการผังเมือง การเพิ่มพื้นที่สีเขียว ความสะอาด และดูแลความปลอดภัยของประชาชน และรักษาความสมดุลของระบบนิเวศ มุ่งเน้น การเพิ่มประสิทธิภาพการใช้พลังงาน และสนับสนุนพลังงานสะอาด

8) อนุรักษ์และส่งเสริมการฟื้นฟูทรัพยากรป่าไม้ให้คงความอุดมสมบูรณ์และรักษาความหลากหลายทางชีวภาพของพื้นที่ต้นน้ำและป่าธรรมชาติที่สำคัญ ในพื้นที่จังหวัดเลย อุดรธานีสกลนคร ชัยภูมิ นครราชสีมาบุรีรัมย์สุรินทร์ และศรีสะเกษ โดยกำหนดและทำเครื่องหมายแนวเขตพื้นที่ป่าอนุรักษ์และพื้นที่ป่านอกเขตอนุรักษ์ให้ชัดเจน ส่งเสริมประชาชนมีส่วนร่วมในการฟื้นฟูปลูกป่า และป้องกันการบุกรุก เพื่อรักษาพื้นที่ป่าต้นน้ำและป้องกันการชะล้างพังทลายของดินรวมถึงการอนุรักษ์พื้นที่ชุ่มน้ำ

9) ส่งเสริมและสนับสนุนการศึกษาระดับปริญญาโทเพื่อพัฒนาความรู้เทคโนโลยีนวัตกรรมและความคิดสร้างสรรค์ในการพัฒนาภาค โดยใช้ประโยชน์จากสถาบันการศึกษา หน่วยงานด้านการวิจัยพัฒนาที่กระจายตัวอยู่ในพื้นที่สร้างความเชื่อมโยงสถาบันการศึกษา และภาคเอกชนเพื่อพัฒนาเครือข่ายของอุตสาหกรรมในลักษณะคลัสเตอร์สนับสนุนสถาบันการศึกษาหรือสถาบันวิจัย ให้มีความพร้อมด้านโครงสร้างพื้นฐานและบุคลากรด้านวิทยาศาสตร์

เทคโนโลยีและนวัตกรรม ส่งเสริมและสนับสนุนการวิจัยในขั้นประยุกต์และทดลองเพิ่มขึ้น ทั้งการจัดทำผลิตภัณฑ์ต้นแบบ การทำวิจัยตลาด การทดสอบผลิตภัณฑ์และโรงงานนำร่องเพื่อให้สามารถแปลงงานวิจัยไปสู่การใช้ประโยชน์ในเชิงพาณิชย์ได้อย่างเป็นรูปธรรมมากขึ้น

#### ยุทธศาสตร์ที่ 4 พัฒนาการท่องเที่ยวเชิงบูรณาการ

##### แนวทางการพัฒนา

1) พัฒนาและส่งเสริมการท่องเที่ยวเชิงประเพณีวัฒนธรรมในทุกพื้นที่ โดยส่งเสริมชุมชนในการสร้างสรรค์กิจกรรมหรือเทศกาลประจำถิ่นในแต่ละเดือนในพื้นที่ต่าง ๆ โฆษณาประชาสัมพันธ์แก่นักท่องเที่ยวทั้งชาวไทยและต่างประเทศ เพื่อสร้างการรับรู้สินค้า บริการ แหล่งท่องเที่ยวที่สะท้อนอัตลักษณ์ของชุมชน และเมืองเก่า ได้แก่ เมืองเก่าบุรีรัมย์เมืองเก่าพิมาย เมืองเก่าสุรินทร์เมืองเก่านครราชสีมา และเมืองเก่าสกลนคร พัฒนาแบรนด์และสื่อสารความแตกต่างของชุมชนต่าง ๆ ในรูปแบบการเล่าเรื่อง (Storytelling) ส่งเสริมการขายแพ็คเกจการท่องเที่ยวเพื่อกระตุ้นการท่องเที่ยวนอกฤดูกาล ส่งเสริมการตลาดแบบมีเป้าหมายเฉพาะกลุ่ม เช่น กลุ่มผู้สูงอายุกลุ่มนักเรียนนักศึกษา กลุ่มผู้ปฏิบัติธรรม กลุ่มสุขภาพสตรี เป็นต้น

2) พัฒนาและส่งเสริมการท่องเที่ยวอารยธรรมอีสานใต้ในพื้นที่จังหวัดนครราชสีมา บุรีรัมย์ สุรินทร์ ศรีสะเกษ และอุบลราชธานีโดยบูรณาการจัดการแพคเกจท่องเที่ยวในแต่ละจังหวัดที่ดึงดูดเด่นหรืออัตลักษณ์ของแต่ละพื้นที่มาสร้างเส้นทางท่องเที่ยวเชื่อมโยงแหล่งท่องเที่ยวในเขตอารยธรรมอีสานใต้และเชื่อมโยงสู่ประเทศลาว กัมพูชา และเวียดนาม เพื่อเพิ่มระยะเวลาพำนักและค่าใช้จ่ายเฉลี่ยต่อหัวของกลุ่มนักท่องเที่ยวคุณภาพทั้งชาวไทยและต่างประเทศ พัฒนาสินค้าและบริการที่มีจุดเด่นหรืออัตลักษณ์ที่สร้างจากทุนทางวัฒนธรรม เพื่อให้เกิดความจดจำและสร้างความโดดเด่น ลอกเลียนได้ยาก พัฒนาบุคลากรและผู้ประกอบการการท่องเที่ยวให้เป็นมืออาชีพ รักษามาตรฐานการให้บริการ จัดทำแผนที่ท่องเที่ยวให้ท่องเที่ยวได้ตลอดทั้งปี พัฒนาระบบโลจิสติกส์ขนถ่ายนักท่องเที่ยวอย่างเป็นระบบไปสู่แหล่งท่องเที่ยว ดูแลความปลอดภัยและสุขลักษณะให้นักท่องเที่ยว

3) พัฒนาและส่งเสริมการท่องเที่ยววิถีชีวิตลุ่มน้ำโขง ในพื้นที่จังหวัดเลย หนองคาย บึงกาฬ นครพนม มุกดาหาร อัญญาเจริญ อุบลราชธานีและสกลนคร และพัฒนาเส้นทางเชื่อมโยงแหล่งท่องเที่ยวกับประเทศเพื่อนบ้าน อาทิ สี่เหลี่ยมวัฒนธรรมล้านช้าง เลย-อุดรธานี-หนองบัวลำภู-หนองคาย-สปป.ลาว โดยพัฒนาแหล่งท่องเที่ยว สินค้าและบริการ ให้สอดคล้องกับกระแสความนิยมการท่องเที่ยวเชิงวัฒนธรรมของสองฝั่งโขง พัฒนากิจกรรมการท่องเที่ยวให้มีความหลากหลาย อาทิการท่องเที่ยว/พักผ่อน ชมทัศนียภาพและวิถีชีวิตลุ่มน้ำโขง (Leisure/Lifestyle) การท่องเที่ยวด้วยจักรยานและการเดินทางแบบคาราวาน (Cycling/Caravan Tours) การท่องเที่ยวเชิงมหกรรม (Festivals/Events) เป็นต้น พัฒนาถนนเชื่อมโยงระหว่างแหล่งท่องเที่ยว พัฒนาท่าเรือและการท่องเที่ยวทางน้ำให้ได้มาตรฐานความปลอดภัย ส่งเสริมการบริหารจัดการที่เกิดจากชุมชนเพื่อสร้างงานและรายได้เน้นพัฒนาผู้ประกอบการด้านการจัดการและทักษะทางภาษาเพื่อรองรับนักท่องเที่ยวต่างชาติที่เพิ่มขึ้น

4) พัฒนาและส่งเสริมการท่องเที่ยวยุคก่อนประวัติศาสตร์ในจังหวัดขอนแก่น กาฬสินธุ์ อุดรธานี หนองบัวลำภู และชัยภูมิ โดยพัฒนาแหล่งท่องเที่ยวและพิพิธภัณฑ์ให้เป็นแหล่งเรียนรู้เชิงสร้างสรรค์และมีชีวิต ออกแบบการจัดแสดง จัดนิทรรศการ มัลติมีเดีย หรือกิจกรรมต่าง ๆ ให้ผู้ชมมีส่วนร่วมมีความสนุกสนาน (play and learn) ทั้งภาษาไทยและต่างประเทศเพื่อขยายฐานนักท่องเที่ยวที่สนใจศึกษาวิวัฒนาการของภาคตั้งยุคก่อนประวัติศาสตร์จนถึงปัจจุบัน ปลุกฝังให้เด็กเข้าพิพิธภัณฑ์ผ่านกิจกรรมทัศนศึกษาของโรงเรียนและนันทนาการของครอบครัว พัฒนาสินค้า/บริการ/ของที่ระลึก ปรับปรุงสิ่งอำนวยความสะดวกในแหล่งท่องเที่ยวให้ได้มาตรฐาน โฆษณาประชาสัมพันธ์อย่างต่อเนื่อง พัฒนาระบบขนส่งสาธารณะเข้าสู่แหล่งท่องเที่ยวเพื่อให้เข้าถึงได้ง่ายและกลับมาได้บ่อยครั้ง

5) พัฒนาและส่งเสริมการท่องเที่ยวเชิงกีฬาในพื้นที่จังหวัดบุรีรัมย์ ศรีสะเกษ นครราชสีมา โดยส่งเสริมและสนับสนุนอุตสาหกรรมกีฬาให้ครอบคลุมทุกมิติเพื่อสร้างมูลค่าเพิ่มทั้งจากการกีฬาและธุรกิจที่เกี่ยวข้อง อาทิธุรกิจการแข่งขันต่าง ๆ การผลิตอุปกรณ์/ชุดกีฬา/ของที่ระลึก สนามแข่งขัน อาหารเสริม และเครื่องดื่ม โรงแรม ร้านอาหาร การเดินทางและขนส่ง ประกันภัย สถาบันพัฒนากีฬาอาชีพ ทุกระดับ เป็นต้น ส่งเสริมการศึกษาในด้าน

เวชศาสตร์การกีฬา วิทยาศาสตร์การกีฬา และการบริหารจัดการธุรกิจกีฬา เพื่อผลิตบุคลากรรองรับการขยายตัวของอุตสาหกรรมกีฬา สนับสนุนการจัดมหรรมกีฬานานาชาติ รวมทั้งส่งเสริมกิจกรรมทางการตลาดและการประชาสัมพันธ์เพื่อสร้างการรับรู้ให้กับนักท่องเที่ยว

6) พัฒนาและส่งเสริมการท่องเที่ยวธรรมชาติในจังหวัดชัยภูมิเลย นครราชสีมา อุบลราชธานี โดยส่งเสริมการท่องเที่ยวที่คำนึงถึงขีดความสามารถในการรองรับของระบบนิเวศเพื่อให้เกิดความสมดุลและยั่งยืน มุ่งเน้นนักท่องเที่ยวคุณภาพเพื่อให้สอดคล้องกับกิจกรรมการท่องเที่ยวที่มุ่งเน้นให้เกิดความคุ้มค่าต่อประสบการณ์มากกว่าการท่องเที่ยวที่คุ้มค่าเงิน สนับสนุนให้คนไทยเดินทางมาท่องเที่ยวในพื้นที่มากขึ้น รวมทั้งให้ความรู้นักท่องเที่ยวในการอนุรักษ์ทรัพยากรธรรมชาติ

7) พัฒนาแหล่งท่องเที่ยวและสิ่งอำนวยความสะดวกให้ได้มาตรฐาน ดูแลความปลอดภัยให้นักท่องเที่ยว ประชาสัมพันธ์การท่องเที่ยว และพัฒนาเส้นทางการท่องเที่ยวที่เชื่อมโยง ในลักษณะเครือข่ายเพื่อกระจายนักท่องเที่ยวจากเมืองหลักไปสู่ชุมชนและท้องถิ่น เชื่อมโยงกิจกรรม การท่องเที่ยวระหว่างภาคเอกชนกับชุมชนและท้องถิ่น ทั้งในประเทศและกับประเทศเพื่อนบ้าน ที่สอดคล้องกับความต้องการของนักท่องเที่ยว รวมทั้งพัฒนาทักษะฝีมือบุคลากรในภาคบริการและการท่องเที่ยว จัดฝึกอบรมภาคีด้านภาษาต่างประเทศ นอกจากนี้พัฒนาสินค้า OTOP สินค้าวิสาหกิจชุมชน ของที่ระลึก ร้านอาหาร ที่พักให้มีคุณภาพดีส่งเสริมการท่องเที่ยวเฉพาะกลุ่มตามความสนใจของนักท่องเที่ยว รวมถึงระบบการจัดการสิ่งแวดล้อมในแหล่งท่องเที่ยว

**ยุทธศาสตร์ที่ 5 ใช้โอกาสจากการพัฒนาโครงข่ายคมนาคมขนส่งที่เชื่อมโยงพื้นที่เศรษฐกิจหลัก ภาคกลางและพื้นที่ระเบียงเศรษฐกิจภาคตะวันออก (EEC) เพื่อพัฒนาเมือง และพื้นที่เศรษฐกิจใหม่ๆ ของภาค**

#### **แนวทางการพัฒนา**

1) เร่งพัฒนาโครงสร้างพื้นฐานขนาดใหญ่ที่เชื่อมโยงภาคกับพื้นที่เศรษฐกิจหลัก ภาคกลางและพื้นที่ระเบียงเศรษฐกิจภาคตะวันออก (EEC) ให้แล้วเสร็จตามแผนแม่บทภายใต้ยุทธศาสตร์ชาติ อาทิ แผนการพัฒนารถไฟความเร็วสูง ช่วงนครราชสีมา-หนองคาย การพัฒนาโครงข่ายรถไฟทางคู่ช่วงขอนแก่น-หนองคาย ช่วงจระ-อุบลราชธานี และโครงการทางหลวงพิเศษระหว่างเมืองและทางพิเศษ ช่วงระเบียงเศรษฐกิจ EWEC ด้านตะวันออก

2) เร่งพัฒนาโครงข่ายระบบการคมนาคมขนส่งภายในภาคให้เป็นระบบที่สมบูรณ์ อาทิ การพัฒนารถไฟสายใหม่ (บ้านไผ่-นครพนม) โครงการพัฒนาท่าอากาศยาน ให้สามารถรองรับปริมาณความต้องการเดินทาง และขนส่งสินค้าทางอากาศที่เพิ่มขึ้น (อุดรธานี อุบลราชธานี บุรีรัมย์ ร้อยเอ็ด นครราชสีมา ขอนแก่น เลย และสกลนคร) และขยายถนน 4 ช่องจราจรเพื่อเพิ่มประสิทธิภาพทางหลวง

3) พัฒนาเมืองขอนแก่นให้เป็นเมืองศูนย์กลางเศรษฐกิจ การค้า การลงทุน การบริการสุขภาพและศูนย์กลางการศึกษา โดยจัดทำแผนแม่บทพื้นที่ศูนย์กลางความเจริญ เช่น เขตอุตสาหกรรมเชิงนิเวศ เขตนวัตกรรม พื้นที่อนุรักษ์มรดกทางวัฒนธรรม และพื้นที่เปิดโล่ง เป็นต้น พัฒนาและปรับปรุงโครงสร้างพื้นฐาน เชื่อมโยงกับระบบโครงสร้างพื้นฐานหลักที่เชื่อมโยงระหว่างภาค เร่งรัดพัฒนาระบบขนส่งรางเบาเมืองขอนแก่น พร้อมทั้งส่งเสริมระบบขนส่งสาธารณะในเมืองให้เชื่อมโยงระหว่างเมืองและระบบขนส่งอื่น

4) พัฒนาพื้นที่รอบสถานีขนส่งระบบรางในเมืองที่มีศักยภาพที่สำคัญ อาทิ เมืองขอนแก่น เมืองนครราชสีมา และเมืองอุบลราชธานีโดยพัฒนาพื้นที่ในรูปแบบเมืองกระชับ ให้มีการใช้ประโยชน์ที่ดินแบบผสมผสานทั้งการทำงาน การอยู่อาศัย และการนันทนาการล้อมรอบสถานีขนส่ง และพัฒนาพื้นที่บริเวณเมืองชายแดนที่มีศักยภาพ รวมทั้งบริเวณใกล้พื้นที่เขตเศรษฐกิจพิเศษชายแดน อาทิ นครพนม หนองคาย มุกดาหาร ให้มีความพร้อมสำหรับรองรับกิจกรรมทางเศรษฐกิจและสังคมที่เชื่อมโยงกับประเทศเพื่อนบ้าน และเป็นศูนย์กลางความเจริญในการกระจายความเจริญไปยังพื้นที่โดยรอบ

5) พัฒนาอุตสาหกรรมต่อเนื่องจากการพัฒนาระบบคมนาคม โดยพัฒนาและยกระดับความเชี่ยวชาญของผู้ประกอบการอุตสาหกรรมซ่อมบำรุงและผลิตชิ้นส่วนอากาศยานและระบบรางที่ได้มาตรฐาน และเป็นที่ยอมรับในระดับสากล พัฒนากำลังแรงงานและนวัตกรรมเพื่อเตรียมพร้อมรองรับ การพัฒนาอุตสาหกรรมการบินในจังหวัดนครพนม อุตสาหกรรมระบบรางในจังหวัดขอนแก่น และพัฒนาสถานีขนส่งสินค้าในจังหวัดขอนแก่น นครราชสีมา และอุดรธานี

**ยุทธศาสตร์ที่ 6 พัฒนาคือความร่วมมือและใช้ประโยชน์จากข้อตกลงกับประเทศ เพื่อนบ้านในการสร้างความเข้มแข็งทางเศรษฐกิจตามแนวชายแดนและแนวระเบียงเศรษฐกิจ**

#### **แนวทางการพัฒนา**

1) พัฒนาด้านชายแดน โดยพัฒนาโครงสร้างพื้นฐานบริเวณด่านศุลกากรให้เพียงพอสนับสนุนการจัดการด่านพรมแดนแบบเบ็ดเสร็จ CIQ (Customs/Immigration/Quarantine) ให้ได้มาตรฐานสากล เร่งเชื่อมต่อระบบสารสนเทศภายในและระหว่างหน่วยงานเพื่อสามารถให้บริการ ณ จุดเดียว(National Single Window) เพิ่มอัตรากำลังเจ้าหน้าที่ให้เพียงพอ พัฒนาสิ่งอำนวยความสะดวกบริเวณจุดผ่อนปรนการค้าชายแดนที่มีศักยภาพ

2) พัฒนาโครงสร้างพื้นฐานเชื่อมโยงชายแดน โดยเร่งก่อสร้างสะพานมิตรภาพไทย-ลาว แห่งที่ 5 (บึงกาฬ-ปากซัน) พัฒนาเส้นทางใหม่เชื่อมโยงบึงกาฬ-อุดรธานีและรถไฟความเร็วสูง เพื่อเชื่อมโยงโครงข่ายเส้นทางคมนาคมระหว่างไทย ลาว เวียดนาม และจีน ให้มีความสะดวก ประหยัดเวลาและค่าใช้จ่าย ในการเดินทาง

3) พัฒนาพื้นที่เขตพัฒนาเศรษฐกิจพิเศษชายแดน มุกดาหาร นครพนม และหนองคาย เพื่อเสริมสร้างศักยภาพในการลงทุนและสร้างความร่วมมือกับประเทศเพื่อนบ้านในการพัฒนาเศรษฐกิจชายแดน พร้อมทั้งเร่งรัดการดำเนินงานโครงการและมาตรการสำคัญในเขตเศรษฐกิจพิเศษ ให้มีความพร้อมด้านโครงสร้างพื้นฐาน และบริการ CIQ ที่ได้มาตรฐานสากล

### **1.3.2 แผนพัฒนากลุ่มจังหวัด**

**แผนพัฒนากลุ่มจังหวัดภาคตะวันออกเฉียงเหนือตอนล่าง 1 (นครราชสีมา บุรีรัมย์ สุรินทร์ ชัยภูมิ) ระยะ 5 ปี พ.ศ. 2561 – 2565 ฉบับทบทวนปี พ.ศ. 2564**

กลุ่มจังหวัดภาคตะวันออกเฉียงเหนือตอนล่าง 1 ได้ดำเนินการทบทวนแผนพัฒนากลุ่มจังหวัดภาคตะวันออกเฉียงเหนือตอนล่าง 1 ระยะ 5 ปี (พ.ศ.2561 -2565) ประจำปีงบประมาณ พ.ศ. 2564 ระหว่างวันที่ 11 - 13 กันยายน 2562 โดยยึดยุทธศาสตร์ชาติระยะ 20 ปีนโยบายรัฐบาล แผนการบริหารราชการแผ่นดิน แนวทางการพัฒนาเศรษฐกิจและสังคมแห่งชาติทิศทางการพัฒนาภาคยุทธศาสตร์การพัฒนาโครงสร้างพื้นฐานด้านคมนาคม แผนแม่บทจากกระทรวงที่เกี่ยวข้อง และมุ่งเน้นการทำงานแบบเครือข่ายร่วมกันทุกภาคส่วน (ภาครัฐ ภาคเอกชน ภาคประชาสังคม และสถาบันการศึกษา) เพื่อร่วมกันกำหนดทิศทางการพัฒนากลุ่มจังหวัดฯ ทั้งด้านเศรษฐกิจ ด้านสังคมและด้านทรัพยากรธรรมชาติและสิ่งแวดล้อมเพื่อให้แผนพัฒนากลุ่มจังหวัดฯ สามารถขับเคลื่อนไปได้ด้วยดีมีประสิทธิภาพ และประสิทธิผล ซึ่งจะเป็นการเพิ่มขีดความสามารถในการแข่งขันของกลุ่มจังหวัด รวมทั้งเป็นการแก้ไขปัญหาพร้อมกันของกลุ่มจังหวัดให้เหมาะสมกับโอกาสและศักยภาพของกลุ่มจังหวัด และนำไปสู่การกระตุ้นให้เกิดการลงทุนของภาคเอกชนและสร้างรายได้ให้กลุ่มจังหวัด แผนพัฒนากลุ่มจังหวัดภาคตะวันออกเฉียงเหนือตอนล่าง 1 ระยะ 5 ปี (พ.ศ.2561 – 2565) ฉบับทบทวน ปีพ.ศ. 2564 ได้รับความเห็นชอบจากคณะกรรมการบริหารงานกลุ่มจังหวัดแบบบูรณาการ (ก.บ.ก.) ภาคตะวันออกเฉียงเหนือตอนล่าง 1 ในคราวประชุม ครั้งที่ 10/2562 เมื่อวันที่ 20 ธันวาคม 2562 โดยสรุปประเด็นสำคัญ ดังนี้

## ตำแหน่งทางยุทธศาสตร์ (Strategies Position)

- 1) เป็นแหล่งผลิตสินค้าเกษตรและอาหารปลอดภัย
- 2) เป็นแหล่งผลิตผลิตภัณฑ์ใหม่ระดับประเทศ
- 3) เป็นแหล่งท่องเที่ยวที่มีความหลากหลายทั้งการท่องเที่ยวอารยธรรมขอม เจริญวิศวกรรมกีฬาที่มีชื่อเสียง
- 4) เป็นประตูสู่อีสาน และเชื่อมโยงการค้าชายแดนกับประเทศเพื่อนบ้าน

## เป้าหมายการพัฒนา

“ศูนย์กลางของเกษตรอุตสาหกรรม ผลิตภัณฑ์ใหม่ ท่องเที่ยวอารยธรรมขอม และสังคมเป็นสุข”

## Unique Position

กำหนดโดยกระทรวงมหาดไทย และกลุ่มจังหวัดภาคตะวันออกเฉียงเหนือตอนล่าง 1 “นวัตกรรมภาคอีสานด้านการเกษตร การท่องเที่ยว การค้า และการสร้างพลังงานทดแทน” หรือ “Innovation for FASTTT”

## FASTTT มาจากคำว่า

F = FUN ความสนุก เกิดจากกิจกรรมการท่องเที่ยว ผจญภัย ที่ทำให้ลัดด้วยหรือระดมกระชวย การกีฬา

A = Agriculture การเกษตร เน้นที่เป็นเศรษฐกิจหลักของกลุ่มจังหวัดฯ ได้แก่ ข้าวหอมมะลิมันสำปะหลัง โคน้อย/โคเวกาวิ

S = SILK ผลิตภัณฑ์ใหม่ ทุกจังหวัดในกลุ่มจังหวัดฯ มีวัฒนธรรมสิ่งทอ ผ้าไหมอันเป็นอัตลักษณ์เฉพาะแต่ละจังหวัด จังหวัดนครราชสีมา “ไหมหางกระรอก” เป็นผ้าไหมโคราชที่มีชื่อเสียง เป็นเอกลักษณ์โดดเด่น “ไหมหมี่คั่นขอนารี” ของจังหวัดชัยภูมิเป็นลวดลายที่สมเด็จพระนางเจ้าสิริกิติ์ฯ ทรงมีพระราชดำริให้อนุรักษ์ไว้มีความประณีต สวยงาม จังหวัดบุรีรัมย์ลายไหมที่มีชื่อเสียงเป็นที่รู้จักคือ “ซินตีนแดง” และลายที่ได้รับการพัฒนาใหม่คือ “ไหมหางกระรอกหมี่ภิรมย์” หรือ “LAVA SILK” มีลวดลายเฉพาะตัว และ “ผ้าไหมมัดหมี่ลายโฮล” จังหวัดสุรินทร์อยู่ที่เส้นไหมน้อยซึ่งเป็นส่วนในสุดของรังไหม มีลวดลายสีสันเป็นแบบฉบับทางสุรินทร์และบ้านท่าสว่างมีโรงงานทอผ้าไหม ที่ทอผ้าให้ผู้นำ APAC ที่เดินทางมาร่วมประชุมที่ประเทศไทยเมื่อปีพ.ศ. 2546

T = Tourism การท่องเที่ยว กลุ่มจังหวัดมีการท่องเที่ยวที่หลากหลาย ทั้งด้านวัฒนธรรมขอมโบราณ วัฒนธรรมท้องถิ่น การท่องเที่ยวเชิงธรรมชาติ

T = Trade การค้า ภาคค้าปลีกค้าส่งสร้างรายได้ 67,654 ล้านบาท คิดเป็นร้อยละ 14 ของผลิตภัณฑ์มวลรวม อยู่ในลำดับที่ 3 ของผลิตภัณฑ์มวลรวม นอกจากนี้ยังมีด่านค้าชายแดน ทั้งจุดผ่อนปรนการค้าชายแดนช่องสายตะกูจังหวัดบุรีรัมย์และจุดผ่านแดนถาวรช่องจอม จังหวัดสุรินทร์

T = Transform หรือการสร้างขยะให้มีคุณค่าเป็นพลังงานทดแทน เกิดจากปริมาณขยะมูลฝอยที่มีจำนวนมากและการนำกลับไปใช้น้อย โดยนวัตกรรมการสร้างเชื้อเพลิงจากขยะมูลฝอย (Refuse Derived Fuel: RDF)

## เป้าหมายการพัฒนาของกลุ่มจังหวัดภาคตะวันออกเฉียงเหนือตอนล่าง 1 ระยะ 5 ปี

จากโครงสร้างเศรษฐกิจในภาพรวมของกลุ่มจังหวัดภาคตะวันออกเฉียงเหนือตอนล่าง 1 ปี พ.ศ. 2560 มีเศรษฐกิจที่สำคัญ 3 ลำดับแรก โดยมีภาคอุตสาหกรรม มีสัดส่วนร้อยละ 23 รองลงมาเป็นภาคเกษตรกรรม มีสัดส่วนร้อยละ 18 และภาคการค้าร้อยละ 14 มีพื้นที่การเกษตรร้อยละ 68.15 ของพื้นที่ของกลุ่มจังหวัด ประชากรส่วนใหญ่อยู่ในวัยแรงงาน ร้อยละ 16.85 ประกอบอาชีพเกษตรกรรม มีศักยภาพทางการเกษตรที่โดดเด่น ได้แก่ ข้าว มันสำปะหลัง อ้อย โคน้อย โคนม ไก่ แพะ แกะ มีศักยภาพทางการท่องเที่ยว ที่หลากหลาย ทั้งท่องเที่ยวธรรมชาติ นิเวศ อารยธรรม ประเพณี ศิลปวัฒนธรรม ศาสนา และกีฬา มีแหล่ง ท่องเที่ยวที่เป็นมรดกโลก เป็นแหล่งผลิต ผลิตภัณฑ์ใหม่ และในขณะเดียวกันก็มีปัญหาในเรื่องการขาดแคลนน้ำ เพื่อการอุปโภค บริโภค และการเกษตร ราคาผลผลิตทางการเกษตรตกต่ำ สัดส่วนคนยากจน ร้อยละ 12.9 รายได้เฉลี่ยครัวเรือน/ปี 250,632 บาท หนี้สินเฉลี่ยครัวเรือน/ปี 200,217.08 บาท มีความไม่เสมอภาคด้าน รายได้ (Gino coefficient) สูงกว่าค่าเฉลี่ยประเทศ

โดยมีแนวคิดการพัฒนา ดังนี้

1. การเพิ่มประสิทธิภาพภาคการผลิตให้เป็นมาตรฐานปลอดภัย และพัฒนาจนถึงขั้นมาตรฐานอินทรีย์ ในภาคการเกษตรทั้งพืชและสัตว์โดยมีการนำนวัตกรรมในพื้นที่มาช่วยให้เกษตรกรโดยเฉพาะเกษตรกรรุ่นใหม่ (Smart Farmer) ให้มีการสืบทอดภูมิปัญญาดั้งเดิมให้คงอยู่ด้วยการน้อมนำปรัชญาเศรษฐกิจพอเพียงมาเป็นหลักในการดำเนินงาน เพื่อให้เกิดภูมิคุ้มกันต่อกระแสการเปลี่ยนแปลงของโลก
2. พัฒนาการบริหารจัดการน้ำให้เพียงพอ ทั้งน้ำเพื่อการอุปโภค บริโภค และน้ำเพื่อการเกษตรให้เพียงพอตลอดปีโดยการเพิ่มประสิทธิภาพการกักเก็บน้ำให้อยู่ในพื้นที่ หรือการขยายพื้นที่รับน้ำการกระจายน้ำไปยังพื้นที่
3. ส่งเสริมการแปรรูปของสินค้าให้มากขึ้นในพื้นที่ สนับสนุนการพัฒนาอุตสาหกรรมอาหารแบบครบวงจรในพื้นที่ โดยพัฒนาช่วงกลางทางและปลายทางให้มากขึ้น ดังจะเห็นได้จากแผนพัฒนาเศรษฐกิจและสังคมแห่งชาติฉบับที่ 12 ยุทธศาสตร์ภาค เมือง และพื้นที่เศรษฐกิจ ที่กำหนดให้กลุ่มจังหวัด โดยเฉพาะจังหวัด นครราชสีมาให้เป็นศูนย์กลางอุตสาหกรรมเกษตรแปรรูปและอาหารแบบครบวงจร
4. ส่งเสริมอาชีพ และเพิ่มทักษะฝีมือแรงงานเพื่อสร้างโอกาสในการสร้างรายได้จากภาคการเกษตร และนอกภาคเกษตร โดยเชื่อมโยงสินค้าชุมชนกับการท่องเที่ยว
5. สร้างมูลค่าเพิ่มในสาขาการท่องเที่ยว โดยการพัฒนาแหล่งท่องเที่ยวให้ได้มาตรฐาน ทั้งทางด้านโครงสร้างพื้นฐาน สิ่งอำนวยความสะดวก และบริการเกี่ยวเนื่องกับการท่องเที่ยว การใช้ประโยชน์จากระบบ Logistic ที่รัฐบาลได้วางรากฐานไว้ให้การสร้างความเชื่อมั่นในด้านความปลอดภัยแก่นักท่องเที่ยว รวมถึงการสร้างการตลาดให้เป็นที่ยุติในวงกว้างและเป็นที่ยอมรับทางมายังกลุ่มจังหวัด
6. การพัฒนาสังคมให้มีคุณภาพ โดยเฉพาะผู้สูงอายุให้ได้รับการดูแล มีศักยภาพ คุณภาพชีวิตที่ดีขึ้นหรือสามารถดำเนินกิจกรรมได้ตามศักยภาพ รวมทั้งการรักษาภูมิปัญญาของผู้สูงอายุเพื่อให้สืบทอดไปยังรุ่นลูกหลาน และการเพิ่มศักยภาพของเด็ก เพื่อให้สังคมมีคุณภาพและสามารถดูแลตนเองได้ในอนาคต

### **พันธกิจ (Mission)**

- 1) ส่งเสริมการผลิตและแปรรูปข้าวหอมมะลิ
- 2) ส่งเสริมและพัฒนการผลิตมันสำปะหลังเพื่ออุตสาหกรรมอาหารและพลังงานทดแทน
- 3) ส่งเสริมการเลี้ยงโคเนื้อ กระบือ และแพะ และแปรรูปเชิงคุณภาพ
- 4) ส่งเสริมการเรียนรู้สู่การปฏิบัติตามหลักปรัชญาเศรษฐกิจพอเพียง
- 5) ส่งเสริมศักยภาพการผลิตและการตลาดผลิตภัณฑ์ใหม่
- 6) ส่งเสริมการท่องเที่ยว ให้ได้รับความนิยม และบริหารจัดการให้มีศักยภาพ
- 7) ส่งเสริมและพัฒนาค้าการลงทุน และค้าชายแดน
- 8) ส่งเสริมการพัฒนาด้านสังคม

### **ประเด็นการพัฒนา**

#### **1. การพัฒนาขีดความสามารถเกษตรอุตสาหกรรมครบวงจร**

##### **วัตถุประสงค์**

เพื่อเป็นศูนย์กลางด้านเกษตรปลอดภัย และอุตสาหกรรมแปรรูปสินค้าเกษตร

##### **แนวทางการพัฒนา**

- 1) พัฒนาและบริหารจัดการน้ำเพื่อการเกษตร
- 2) ส่งเสริมและพัฒนาระบบโลจิสติกส์และการกระจายสินค้าในภูมิภาค
- 3) ส่งเสริมการบริหารจัดการพื้นที่เกษตรกรรมให้เหมาะสม
- 4) ยกระดับสินค้าเกษตรเข้าสู่ระบบมาตรฐาน
- 5) ส่งเสริมการเกษตรผสมผสานตามแนวทางเศรษฐกิจพอเพียง
- 6) ส่งเสริมการใช้นวัตกรรมและพลังงานทดแทน

- 7) ส่งเสริมการแปรรูปผลผลิตเพื่อสร้างมูลค่าเพิ่ม
- 8) สนับสนุนให้มีการรวมกลุ่มการผลิตและจำหน่าย
- 9) ยกกระดับความสามารถในการแข่งขันด้านการตลาดสินค้าเกษตร-50-
- 10) ส่งเสริมอาชีพการเลี้ยงสัตว์คุณภาพสูง

## 2. การพัฒนาอุตสาหกรรมการท่องเที่ยว และผลิตภัณฑ์ใหม่

### วัตถุประสงค์

1. เพื่อเป็นแหล่งท่องเที่ยวที่มีคุณภาพ มีความสะดวก และปลอดภัย
2. เพื่อให้กลุ่มผู้ผลิตและผู้ประกอบการใหม่มีรายได้จากการจำหน่ายผลิตภัณฑ์ใหม่เพิ่มขึ้น

### แนวทางการพัฒนา

1. พัฒนาโครงสร้างพื้นฐานและสิ่งอำนวยความสะดวก
2. พัฒนาสินค้าและบริการทางการท่องเที่ยว
3. พัฒนาบุคลากรด้านการท่องเที่ยว
4. สร้างความเชื่อมั่นและความปลอดภัยให้นักท่องเที่ยว
5. พัฒนาและฟื้นฟูแหล่งท่องเที่ยว
6. ส่งเสริมการท่องเที่ยวเชิงกีฬา
7. ส่งเสริมการท่องเที่ยวตามรอยช้าง
8. ส่งเสริมพัฒนา การค้า การลงทุน การค้าชายแดน
9. ส่งเสริมการท่องเที่ยววิถีชุมชน
10. ส่งเสริมวัฒนธรรมการท่องเที่ยว ประชาสัมพันธ์และการตลาด
11. เพิ่มประสิทธิภาพกระบวนการผลิตใหม่ให้มีคุณภาพ
12. ส่งเสริมการตลาดและการประชาสัมพันธ์การท่องเที่ยวและผลิตภัณฑ์ใหม่
13. พัฒนาผลิตภัณฑ์ใหม่ให้มีคุณภาพและมาตรฐาน

## 3. ยกกระดับการพัฒนาคุณภาพชีวิต

### วัตถุประสงค์

1. เพื่อให้เด็กปฐมวัยมีพัฒนาการทางด้านร่างกายและสติปัญญาดีขึ้น
2. เพื่อให้ผู้สูงอายุสามารถพึ่งพาตนเองได้แข็งแรง มีความสุข

### แนวทางการพัฒนา

1. พัฒนา สนับสนุน กิจกรรมการลงทุนพัฒนาด้านสังคม เพื่อยกระดับคุณภาพชีวิต
2. ส่งเสริมอาชีพ ทักษะชีวิต และส่งเสริมสร้างศักยภาพการพึ่งพาตนเอง
3. ส่งเสริมและพัฒนาตามแนวทางปรัชญาเศรษฐกิจพอเพียง
4. ส่งเสริมและสนับสนุนการจัดกิจกรรมการเรียนรู้ที่เน้นตัวเด็กปฐมวัยเป็นสำคัญ
5. ส่งเสริม และสร้างความร่วมมือในการพัฒนาครอบครัวสู่ชุมชนเข้มแข็ง

### 1.3.3 แผนพัฒนาจังหวัดชัยภูมิ

#### แผนพัฒนาจังหวัดชัยภูมิ (พ.ศ. 2561-2565) (ฉบับทบทวน)

แผนพัฒนาจังหวัด เป็นแผนที่มีการกำหนดอนาคตและทิศทางของตำแหน่งการพัฒนาของจังหวัด มีความสอดคล้องและเชื่อมโยงกับแนวทางการพัฒนาเศรษฐกิจและสังคมในระดับชาติได้แก่ นโยบายพื้นฐานแห่งรัฐ แผนพัฒนาเศรษฐกิจและสังคมแห่งชาติ นโยบายรัฐบาล แผนการบริหารราชการ แผนดิน ยุทธศาสตร์การพัฒนา ภูมิภาค และแผนอื่นๆ รวมทั้งศักยภาพและความต้องการของประชาชนในพื้นที่ และมองการพัฒนาจังหวัดแบบ

องค์รวมที่มีความครอบคลุมทุกมิติทั้งทางด้านเศรษฐกิจ สังคม ทรัพยากรธรรมชาติและสิ่งแวดล้อม และความมั่นคง การทบทวนและจัดทำแผนพัฒนาจังหวัดชัยภูมิ 5 ปี พ.ศ. 2561-2565 ปรับปรุงข้อมูลในหลายส่วนเพื่อให้ข้อมูลเป็นปัจจุบัน และมีการปรับปรุงเพิ่มเติมและเปลี่ยนแปลงวิสัยทัศน์เป้าประสงค์ ประเด็นยุทธศาสตร์กลยุทธ์และแนวทางการพัฒนา โดยกำหนดค่าเป้าหมายให้ชัดเจนยิ่งขึ้น รวมทั้งปรับปรุง เพิ่มเติมกลยุทธ์ตามแนวทางตามหลักเกณฑ์ที่คณะกรรมการบูรณาการนโยบายพัฒนาภาค (ก.บ.ภ.) กำหนด และเพื่อให้สอดคล้องเชื่อมโยงกับแผนพัฒนาการเศรษฐกิจและสังคมแห่งชาติฉบับที่ 12 ยุทธศาสตร์ชาติ 20 ปี นโยบายรัฐบาล แผนพัฒนาจังหวัดจะใช้เป็นกรอบแนวทางในการจัดทำแผนพัฒนาของทุกส่วนราชการ องค์กรปกครองส่วนท้องถิ่น (อปท.) และการดำเนินกิจการของส่วนราชการ/หน่วยงานอื่นของรัฐที่จะกระทำ ในพื้นที่จังหวัดชัยภูมิที่ต้องสอดคล้องกับแผนพัฒนาจังหวัดชัยภูมิ 5 ปี พ.ศ. 2561-2565 ซึ่งเป็นไปตาม พระราชบัญญัติระเบียบบริหารราชการแผ่นดิน พ.ศ. 2550 มาตรา 52 (3) และ มาตรา 53/1 เพื่อให้เกิดพลัง สร้างสรรค์ร่วมกันพัฒนาจังหวัดชัยภูมิให้มุ่ง สู่ทิศทางเดียวกัน

### **เป้าหมายการพัฒนาจังหวัดชัยภูมิ**

“เมืองแห่งความสุข”

#### **ตัวชี้วัดความสำเร็จตามเป้าหมายการพัฒนาจังหวัดชัยภูมิ**

1. ประชาชนมีรายได้เพิ่มขึ้นและกระจายอย่างเหมาะสม
2. ประชาชนมีความมั่นคง ปลอดภัย ในชีวิตและทรัพย์สิน
2. ประชาชนดำรงชีวิตอย่างมีคุณภาพตามหลักของปรัชญาเศรษฐกิจพอเพียง

#### **ประเด็นการพัฒนายุทธศาสตร์จังหวัดชัยภูมิ**

**ประเด็นการพัฒนาที่ 1 ส่งเสริมการสร้างความเข้มแข็งทางเศรษฐกิจฐานรากตามหลักศาสตร์พระราช**

#### **สู่การแข่งขันอย่างยั่งยืน**

##### **วัตถุประสงค์**

ประชาชนมีรายได้เพิ่มขึ้นและกระจายอย่างเหมาะสม

##### **เป้าหมายและตัวชี้วัด**

1. ร้อยละที่เพิ่มขึ้นของผลิตภัณฑ์มวลรวมจังหวัด
2. ร้อยละที่เพิ่มขึ้นของผลิตภัณฑ์จังหวัดต่อหัว
3. อัตราการขยายตัวของ GPP ภาคการเกษตรเพิ่มขึ้น
4. ร้อยละที่ลดลงของจำนวนคนจน
5. จำนวนพื้นที่ป่าไม้เพิ่มขึ้นไม่น้อยกว่า 20,000 ไร่
6. จำนวนพื้นที่ได้รับประโยชน์จากการพัฒนาระบบชลประทานเพิ่มขึ้น
7. จำนวนพื้นที่การเกษตรในเขตชลประทานเพิ่มขึ้น
8. ปริมาณการกักเก็บน้ำเพิ่มขึ้น
9. ร้อยละของจำนวนเส้นทางคมนาคมได้รับการพัฒนา

##### **แนวทางการพัฒนา**

##### **ด้านการเกษตร**

- 1.โครงการส่งเสริมและพัฒนาการผลิตสินค้าเกษตร
- 1.1 การพัฒนาศักยภาพการผลิตสินค้าเกษตรอาหารปลอดภัย
- 1.2 การขับเคลื่อนการพัฒนาเกษตรกรรมอย่างยั่งยืน
- 1.3 การส่งเสริมอาชีพการเกษตรตามแนวทางปรัชญาของเศรษฐกิจพอเพียง
- 1.4 การพัฒนาศักยภาพการผลิตสินค้าปศุสัตว์
- 1.5 การพัฒนาศักยภาพการเลี้ยงสัตว์ปีก
- 1.6 การพัฒนาศักยภาพการผลิตสินค้าประมง

- 1.7 การพัฒนาศักยภาพการผลิตสินค้าหม่อนไหม
- 1.8 การพัฒนาเกษตรกรและกลุ่มเกษตรกรโดยยึดหลักปรัชญาของเศรษฐกิจพอเพียง
- 1.9 การพัฒนาศักยภาพแรงงานนอกระบบ
- 1.10 การเพิ่มประสิทธิภาพแรงงานให้สอดคล้องกับความต้องการของตลาด-53-
2. โครงการพัฒนาการแปรรูปสินค้าเกษตรให้ได้มาตรฐาน
  - 2.1 การเพิ่มศักยภาพการแปรรูปสินค้าปศุสัตว์
  - 2.2 พัฒนาขีดความสามารถสินค้าเกษตรที่ได้รับการพัฒนาเป็นสินค้า OTOP ด้านการตลาด
3. โครงการส่งเสริมการตลาดสินค้าเกษตร
  - 3.1 ส่งเสริมการเชื่อมโยงการตลาดสินค้าเกษตรและอาหารปลอดภัย

#### **ด้านทรัพยากรธรรมชาติและสิ่งแวดล้อม**

1. โครงการบริหารจัดการทรัพยากรธรรมชาติและสิ่งแวดล้อมแบบบูรณาการ
  - 1.1 การพัฒนาการใช้ประโยชน์พื้นที่ป่าชุมชน
2. โครงการรับมือภัยธรรมชาติและ การเปลี่ยนแปลงสภาพภูมิอากาศอย่างมีประสิทธิภาพ
  - 2.1 สร้างเครือข่ายเยาวชนเฝ้าระวังทรัพยากรธรรมชาติและสิ่งแวดล้อมชุมชน

#### **ด้านโครงสร้างพื้นฐานการผลิตและบริการ**

1. โครงการพัฒนาโครงสร้างพื้นฐานการผลิตและบริการ
  - 1.1 การพัฒนาแหล่งน้ำและระบบชลประทาน
  - 1.2 การพัฒนาระบบกระจายน้ำด้วยโซลาร์เซลล์
  - 1.3 การพัฒนาระบบการขนส่งและสาธารณูปโภค

#### **ประเด็นการพัฒนาที่ 2 ส่งเสริมการพัฒนาสังคมสู่การเป็นเมืองที่น่าอยู่อาศัยและเมืองแห่งการพักผ่อน วัตถุประสงค์**

ประชาชนมีความมั่นคง ปลอดภัย ในชีวิตและทรัพย์สิน

#### **เป้าหมายและตัวชี้วัด**

1. ร้อยละของการเกิดคดีอาชญากรรมในพื้นที่ลดน้อยลง
2. ร้อยละที่ลดลงของจำนวนผู้ค้าและผู้เสพยาเสพติด
3. จำนวนหมู่บ้าน/ชุมชนที่มีกิจกรรมเสริมสร้างความปรองดอง
4. ร้อยละที่เพิ่มขึ้นของนักท่องเที่ยว
5. ร้อยละที่เพิ่มขึ้นของรายได้จากการท่องเที่ยว

#### **แนวทางการพัฒนา**

##### **ด้านความมั่นคง**

1. โครงการป้องกันและแก้ไขปัญหา ยาเสพติด
  - 1.1 การขับเคลื่อนและสนับสนุน To Be Number One
  - 1.2 บูรณาการเพื่อป้องกันและแก้ไขปัญหา ยาเสพติด
2. โครงการสร้างและพัฒนากลไกเครือข่ายการข่าวเพื่อความมั่นคงปลอดภัยในหมู่บ้าน/ชุมชน
  - 2.1 สร้างและพัฒนากลไกเครือข่ายการข่าวเพื่อความมั่นคงปลอดภัยในหมู่บ้าน/ชุมชน
3. โครงการสร้างความปรองดองสมานฉันท์ในหมู่บ้าน/ชุมชน
  - 3.1 เสริมสร้างความสามัคคีปรองดองเพื่อความมั่นคงของสถาบันและการปกครองในระบอบ

ประชาธิปไตยอันมีพระมหากษัตริย์ทรงเป็นประมุข

- 3.2 สร้างและพัฒนาเครือข่ายภาคประชาสังคมในการขับเคลื่อนงานนโยบายภาครัฐสู่หมู่บ้าน/

ชุมชน

## ด้านการท่องเที่ยว

1. เพิ่มประสิทธิภาพการบริหารจัดการการท่องเที่ยว
  - 1.1 ส่งเสริมการท่องเที่ยวเชิงกีฬาจังหวัดชัยภูมิ
  - 1.2 มหกรรมเส้นทางชัยวัฒน์ โบราณสถานปราสาทคู่มูแผ่นดินถิ่นชัยภูมิ
2. ประชาสัมพันธ์การท่องเที่ยวและการจัดกิจกรรมสำคัญของจังหวัดชัยภูมิ
  - 2.1 ส่งเสริมการท่องเที่ยวจังหวัดชัยภูมิ
  - 2.2 การประชาสัมพันธ์การท่องเที่ยวจังหวัดชัยภูมิ

## ประเด็นการพัฒนาที่ 3 ส่งเสริมการสร้างศักยภาพคน สู่การพัฒนาจังหวัดที่ยั่งยืน วัตถุประสงค์

ประชาชนดำรงชีวิตอย่างมีคุณภาพตามหลักปรัชญาของเศรษฐกิจพอเพียง

### เป้าหมายและตัวชี้วัด

1. ร้อยละการพัฒนาคุณภาพชีวิตของประชาชนในชุมชนเพิ่มขึ้น
2. ร้อยละของจำนวนปัญหาทางสังคมของประชาชนลดลง
3. ร้อยละของการเกิดอุบัติเหตุทางถนนลดลง

### แนวทางการพัฒนา

1. โครงการพัฒนาคุณภาพชีวิตเด็กและเยาวชนในครอบครัวแห่งกลาง
  - 1.1 พัฒนาคุณภาพชีวิตเด็กและเยาวชนในจังหวัดชัยภูมิ
  - 1.2 พัฒนาเด็กและเยาวชนให้มีปัญญาคุณธรรม พึ่งพาตนเองได้
  - 1.3 พัฒนาระบบดูแลช่วยเหลือนักเรียน
  - 1.4 เพิ่มทักษะอาชีพนักเรียนมัธยมศึกษาปีที่ 3
2. โครงการป้องกันและลดปัญหาอุบัติเหตุทางถนน
  - 2.1 ปรับปรุงความปลอดภัยทางถนนเพื่อส่งเสริมเส้นทางท่องเที่ยว
  - 2.2 เสริมสร้างวัฒนธรรมความปลอดภัยด้วยวินัยจราจร
3. โครงการพัฒนาคุณภาพชีวิตประชาชน
  - 3.1 คนชัยภูมิลดอ้วน ลดพุง ลดโรค
4. โครงการเสริมสร้างภูมิคุ้มกันทางสังคมของประชาชน
  - 4.1 พัฒนาเครือข่ายระบบอาหารปลอดภัยสู่มาตรฐาน บูรณาการการจัดการอนามัยสิ่งแวดล้อมสู่ชุมชน
  - 4.2 อบรมเชิงปฏิบัติการด้านศาสนพิธีตามรูปแบบของรัชกาลปัจจุบัน และศิลปะการเป็นพิธีกรของหน่วยงานราชการในจังหวัดชัยภูมิ
  - 4.3 ผู้สูงอายุสุขใจ ไหว้พระ 9 วัด
  - 4.4 การเสริมสร้างความเข้มแข็งหมู่บ้าน / ชุมชน กองทุนแม่ของแผ่นดินจังหวัดชัยภูมิ

### 1.4 ยุทธศาสตร์การพัฒนาขององค์กรปกครองส่วนท้องถิ่นในเขตจังหวัดชัยภูมิ

ยุทธศาสตร์การพัฒนาขององค์กรปกครองส่วนท้องถิ่นในเขตจังหวัดชัยภูมิ พ.ศ. 2566 - 2570

#### วิสัยทัศน์

“เป็นศูนย์กลางการท่องเที่ยวเชิงอนุรักษ์ธรรมชาติและวัฒนธรรม แหล่งผลิตอาหาร พลังงานทดแทน สำคัญ และเป็นสังคมที่มีคุณภาพ”

## พันธกิจ

1. ส่งเสริมการพัฒนาการศึกษา การกีฬา ศาสนา ศิลปวัฒนธรรม และภูมิปัญญาท้องถิ่น
2. พัฒนาคุณภาพชีวิตและความเป็นอยู่ที่ดีของประชาชน
3. พัฒนาศักยภาพและขีดความสามารถภาคการเกษตรและปศุสัตว์
4. พัฒนาศักยภาพด้านการท่องเที่ยว
5. ส่งเสริมการอนุรักษ์และใช้พลังงานอย่างมีคุณค่า
6. พัฒนาโครงสร้างพื้นฐานเพื่อเพิ่มขีดความสามารถและรองรับการเจริญเติบโตของจังหวัด
7. บริหารจัดการทรัพยากรธรรมชาติและสิ่งแวดล้อม
8. บริหารจัดการบ้านเมืองที่ดี มีประสิทธิภาพ

## เป้าประสงค์หลัก

1. เด็ก เยาวชน และประชาชนของจังหวัดชัยภูมิได้รับการศึกษาที่มีคุณภาพ
2. ศาสนา ศิลปวัฒนธรรม และภูมิปัญญาท้องถิ่นได้รับการสืบสานคุณค่า
3. ประชาชนมีคุณภาพชีวิตที่ดี ครอบครัวอบอุ่น ชุมชนเข้มแข็ง
4. เกษตรกรมีรายได้สูงขึ้น
5. การท่องเที่ยวของจังหวัดชัยภูมิได้รับความนิยมเพิ่มสูงขึ้น
6. เป็นแหล่งสร้างพลังงานทดแทนที่ใหญ่ที่สุดในภาคตะวันออกเฉียงเหนือ
7. ประชาชนมีส่วนร่วมในการอนุรักษ์และใช้พลังงานอย่างมีคุณค่า
8. มีระบบโลจิสติกส์ที่รองรับการเป็นศูนย์กลางทางการตลาดและเชื่อมโยงประเทศสู่ประชาคมอาเซียน
9. ทรัพยากรธรรมชาติและสิ่งแวดล้อมได้รับการอนุรักษ์และฟื้นฟู
10. มีการบริหารจัดการบ้านเมืองที่ดี

## ประเด็นยุทธศาสตร์การพัฒนา

### ยุทธศาสตร์ที่ 1 การพัฒนาคนและสังคมที่มีคุณภาพ

#### เป้าประสงค์เชิงยุทธศาสตร์

1. เด็ก เยาวชน และประชาชนสามารถเข้าถึงและได้รับการศึกษาที่มีคุณภาพ และพัฒนาการกีฬา

ไปสู่ระดับอาชีพ

2. ศาสนา ศิลปวัฒนธรรม และภูมิปัญญาท้องถิ่นได้รับการสืบสานคุณค่า

#### มาตรการ และแนวทาง

##### มาตรการที่ 1.1 สร้างเสริมความเป็นเลิศทางการศึกษาที่เทียบเคียงระดับประเทศ

##### แนวทาง

- 1.1.1 ส่งเสริมให้สถานศึกษามีขีดความสามารถสูงในทุกด้าน เปิดโอกาสให้ครูและบุคลากรทางการศึกษาที่มีความโดดเด่นและเป็นเลิศเข้าร่วมดำเนินการจัดการศึกษาให้บรรลุเป้าประสงค์
- 1.1.2 ส่งเสริมการศึกษาให้เป็นโรงเรียนต้นแบบความเป็นเลิศให้กับสถานศึกษาในจังหวัดชัยภูมิ
- 1.1.3 สนับสนุนการแข่งขันทางวิชาการในระดับชาติและนานาชาติ
- 1.1.4 จัดสรรทุนการศึกษาให้แก่นักเรียนและนักศึกษาที่มีความสามารถสูงได้มีโอกาสศึกษาต่อและกลับมาร่วมพัฒนาจังหวัดชัยภูมิ
- 1.1.5 สนับสนุนสถานศึกษาให้เป็นศูนย์เรียนรู้ในเชิงนวัตกรรมทุกสาขาวิชาชีพที่เกี่ยวข้องกับการศึกษาของชนบท พร้อมตั้งกองทุนการศึกษาเด็กและเยาวชน

## มาตรการที่ 1.2 สร้างแรงจูงใจให้ครูดี ครูเก่ง มาร่วมจัดการเรียนการสอนที่จังหวัดชัยภูมิมากขึ้นและส่งเสริมขีดความสามารถของครูและบุคลากรทางการศึกษาที่มีอยู่ในปัจจุบัน

### แนวทาง

- 1.2.1 สนับสนุนการจัดสวัสดิการให้แก่ครูและบุคลากรทางการศึกษาเพิ่มขึ้นเพื่อสร้างแรงจูงใจให้บุคลากรที่มีความโดดเด่นให้มาปฏิบัติงานด้านการศึกษาที่จังหวัดชัยภูมิ
- 1.2.2 ส่งเสริมให้ครูและบุคลากรทางการศึกษา โดยให้สามารถพัฒนาตนเองด้านการศึกษา
- 1.2.3 สนับสนุนให้ครูและบุคลากรทางการศึกษาได้เปิดโลกทัศน์อาเซียนเพื่อนำมาถ่ายทอดให้แก่เยาวชนจังหวัดชัยภูมิ

## มาตรการที่ 1.3 ส่งเสริมการใช้เทคโนโลยีและสารสนเทศ (ICT) ในการเชื่อมโยงการจัดการด้านการศึกษา คุณภาพชีวิต และทุก ๆ ด้านของประชาชนในจังหวัด

### แนวทาง

- 1.3.1 พัฒนาโครงสร้างพื้นฐานด้านเทคโนโลยีและสารสนเทศให้สามารถรองรับการจัดการการเรียนรู้ในทุกพื้นที่ได้อย่างมีประสิทธิภาพ โดยสามารถเชื่อมโยงครูที่มีศักยภาพในการสอนผู้เรียนและผู้ปกครองอย่างเป็นระบบผ่านโครงการ Asean School On-line โดยจะช่วยให้ผู้เรียนสามารถเรียนรู้การเปลี่ยนแปลงทางสังคมเพื่อก้าวสู่อาเซียนและมีโอกาสเข้าถึงทุกช่วงชั้นเรียน
- 1.3.2 ส่งเสริมการนำอินเทอร์เน็ตความเร็วสูง และระบบ WIFI มาใช้สนับสนุนการปฏิบัติงานในหน่วยงานและสถานศึกษา
- 1.3.3 จัดหาบุคลากรด้านเทคโนโลยีสารสนเทศให้กับสถานศึกษา เพื่อสนับสนุนการใช้เทคโนโลยีสารสนเทศในการจัดการเรียนการสอนสำหรับผู้เรียนที่มีขีดความสามารถแตกต่างกัน
- 1.3.4 พัฒนาครูและผู้เรียนให้มีความสามารถในการใช้เทคโนโลยีสารสนเทศเพื่อการเรียนการสอน
- 1.3.5 สนับสนุนให้เกิดความร่วมมือกับสถาบันอุดมศึกษาที่มีความพร้อมทั้งด้านเครื่องมือและบุคลากรรองรับการผลิตสื่อการศึกษา เพื่อส่งเสริมการเรียนรู้ทั้งในระบบห้องเรียนและการเรียนรู้ตามอัธยาศัยของจังหวัดชัยภูมิ
- 1.3.6 พัฒนาระบบการรักษาความปลอดภัยของนักเรียน โดยการนำระบบเทคโนโลยีและสารสนเทศมาประยุกต์ใช้
- 1.3.7 ส่งเสริมและสนับสนุนนวัตกรรมและเทคโนโลยีจากเมืองต้นแบบ มาประยุกต์ใช้ในจังหวัดชัยภูมิ ซึ่งจะยกระดับ เพิ่มประสิทธิภาพ เปลี่ยนแปลงการบริหารจัดการหน่วยงาน โดยเฉพาะด้านการศึกษา คุณภาพชีวิต และในทุก ๆ ด้าน ของประชาชนในจังหวัดชัยภูมิ

## มาตรการที่ 1.4 ส่งเสริมและสนับสนุนการปรับปรุงหลักสูตรและกระบวนการเรียนการสอนที่เน้นผู้เรียนเป็นสำคัญ

### แนวทาง

- 1.4.1 ปรับปรุง พัฒนาหลักสูตร และกระบวนการเรียนการสอนโดยให้เน้นผู้เรียนเป็นสำคัญ
- 1.4.2 ส่งเสริมและสนับสนุนให้สถานศึกษานำความรู้และภูมิปัญญาท้องถิ่น มาสร้างองค์ความรู้เพื่อสนับสนุนการเรียนการสอนในชั้นเรียน
- 1.4.3 สร้างเวทีวิชาการเพื่อการพัฒนาขีดความสามารถและการแข่งขันให้กับนักเรียนและเยาวชนในพื้นที่ทุกระดับ
- 1.4.4 ส่งเสริมให้นักเรียนผลิตและสร้างผลงานจากการเรียน พัฒนาหลักสูตรที่บูรณาการการเรียนการสอนในชั้นเรียนกับปฏิบัติจริง เพื่อให้นักเรียนผลิตและสร้างผลงานจากการเรียน
- 1.4.5 จัดให้มีพื้นที่ภายในสถานศึกษาที่เน้นการใช้ภาษาต่างประเทศ และการเรียนรู้วัฒนธรรม
- 1.4.6 พัฒนารูปแบบและกระบวนการเรียนรู้ที่สอดคล้องกับหลักปรัชญาเศรษฐกิจพอเพียง

**มาตรการที่ 1.5 ส่งเสริมการมีส่วนร่วมของชุมชนท้องถิ่นและปราชญ์ชาวบ้านในการอนุรักษ์ศิลปวัฒนธรรมและภูมิปัญญาท้องถิ่น**

**แนวทาง**

1.5.1 ส่งเสริมการมีส่วนร่วมของชุมชนในการยกระดับศิลปวัฒนธรรมให้เป็นส่วนหนึ่งของ “วิถีชุมชนชาวชัยภูมิ” โดยบูรณาการกับการท่องเที่ยวเชิงวัฒนธรรม

1.5.2 การจัดการเรียนรู้ส่งเสริมการนำศิลปวัฒนธรรมของชาวชัยภูมิมาบูรณาการ

1.5.3 ส่งเสริมผู้นำชุมชนในการเป็นแกนนำในการจัดกิจกรรมทำนุบำรุงศิลปวัฒนธรรม ในวาระและโอกาสต่าง ๆ อย่างต่อเนื่อง

1.5.4 สร้างและพัฒนาสื่อการเรียนรู้ทางศิลปะและวัฒนธรรมที่ทันสมัยและสอดคล้องกับวิถีการเรียนรู้ของประชาชน

**มาตรการที่ 1.6 ส่งเสริมการพัฒนาขีดความสามารถของเยาวชนและแรงงานฝีมือในท้องถิ่น**

**แนวทาง**

1.6.1 ส่งเสริมและพัฒนาหลักสูตรการเรียนการสอนในระดับอาชีวศึกษาในพื้นที่จังหวัดชัยภูมิให้มีประสิทธิภาพ และสอดคล้องกับความต้องการของท้องถิ่น

1.6.2 พัฒนาแรงงานฝีมือให้มีคุณภาพ มีศักยภาพ และมีความพร้อมในการแข่งขันในตลาดแรงงานในระดับประเทศและต่างประเทศ

1.6.3 พัฒนาฝีมือแรงงานเพื่อผลิตช่างฝีมือแรงงานมือ โดยใช้นวัตกรรมที่เข้าถึงระบบเครื่องจักรกลสมัยใหม่

**มาตรการที่ 1.7 ส่งเสริมกิจกรรมที่ทำนุบำรุงสถาบันชาติ ศาสนา พระมหากษัตริย์ และระบอบประชาธิปไตยอันมีพระมหากษัตริย์ทรงเป็นประมุข**

**แนวทาง**

1.7.1 เสริมสร้างความสามัคคีปรองดองเพื่อความมั่นคงของสถาบันชาติ ศาสนา พระมหากษัตริย์ และการปกครองในระบอบประชาธิปไตยอันมีพระมหากษัตริย์ทรงเป็นประมุข

1.7.2 ส่งเสริมและจัดกิจกรรมที่ทำนุบำรุงสถาบันชาติ ศาสนา พระมหากษัตริย์ และระบอบประชาธิปไตย อันมีพระมหากษัตริย์ทรงเป็นประมุข

**ยุทธศาสตร์ที่ 2 การพัฒนาคุณภาพชีวิตและความเป็นอยู่ของประชาชนให้เข้มแข็งและยั่งยืน**

**เป้าประสงค์เชิงยุทธศาสตร์**

1. ปัญหาการเจ็บป่วยด้วยโรคพื้นฐานทั่วไปของประชาชนในจังหวัดลดลง
2. รายได้ต่อครัวเรือนเพิ่มมากขึ้น
3. ปัญหาด้านยาเสพติดและอาชญากรรมลดลง

**มาตรการ และแนวทาง**

**มาตรการที่ 2.1 ส่งเสริมการแก้ปัญหาสำคัญด้านสาธารณสุขพื้นฐานของจังหวัดชัยภูมิ**

**แนวทาง**

2.1.1 สนับสนุนให้มีการเฝ้าระวัง ป้องกัน ควบคุมโรค รวมทั้งการดูแลรักษาสุขภาพของคนในชุมชนและท้องถิ่น

2.1.2 พัฒนาขีดความสามารถของบุคลากรอาสาสมัครสาธารณสุขในชุมชนและท้องถิ่นรวมถึงสร้างกองทุนส่งเสริมสนับสนุนการทำงานในพื้นที่ชุมชน ของ อสม. ครอบคลุมทุกพื้นที่

2.1.3 พัฒนาระบบการบริหารจัดการเกี่ยวกับการให้บริการสาธารณสุขแก่ชุมชนให้มีประสิทธิภาพ

2.1.4 ส่งเสริมการใช้ภูมิปัญญาท้องถิ่นด้านสาธารณสุขในชุมชนและท้องถิ่น

2.1.5 ส่งเสริมสุขภาพและยกระดับการให้บริการด้านสาธารณสุข ตลอดจนสร้างกลไกเพื่อจัดการสิ่งแวดล้อมที่เอื้อต่อสุขภาพในระดับจังหวัด

## **มาตรการที่ 2.2 ยกระดับมาตรฐานผลิตภัณฑ์ชุมชนโดยใช้แนวคิดเศรษฐกิจสร้างสรรค์**

### **แนวทาง**

- 2.2.1 ส่งเสริมวิสาหกิจชุมชนที่มีความพร้อมในการพัฒนาศักยภาพทางการตลาดโดยใช้แนวคิด “การตลาดนำการผลิต”
- 2.2.2 สร้างภาพลักษณ์และแบรนด์ผลิตภัณฑ์ของจังหวัดชัยภูมิเช่น ข้าวหอมดง ผ้าจากใยสับปะรด บรรจุกัญหามาก ผ้าไหม สับปะรด มะม่วง มะขามหวาน หม่า เป็นต้น ให้เป็นผลิตภัณฑ์ของฝากที่โดดเด่นของจังหวัดชัยภูมิ
- 2.2.3 สนับสนุนชุมชนในการสร้างสรรค์ผลิตภัณฑ์ให้มีคุณค่าและมีมูลค่าเพิ่ม โดยพัฒนาผลิตภัณฑ์ใหม่หรือต่อยอดจากผลิตภัณฑ์ชุมชนเดิมให้ดีขึ้น ทั้งนี้เน้นการสร้างความแตกต่างความแปลกใหม่และตรงตามความต้องการของผู้บริโภค พัฒนาบรรจุกัญหามีความน่าสนใจ
- 2.2.4 สนับสนุนการพัฒนางานศิลปหัตถกรรมและผลิตภัณฑ์ชุมชน การสร้างเอกลักษณ์ในการผลิตสินค้าของชุมชนและท้องถิ่น เพิ่มการประชาสัมพันธ์สินค้าให้มีความน่าสนใจมากยิ่งขึ้น
- 2.2.5 สนับสนุนให้ชุมชน วิสาหกิจชุมชนใช้ทรัพยากรและภูมิปัญญาท้องถิ่นผนวกกับการนำองค์ความรู้สมัยใหม่มาใช้ยกระดับมาตรฐานคุณภาพผลิตภัณฑ์ชุมชน
- 2.2.6 พัฒนาระบบการบริหารจัดการผลิตภัณฑ์ชุมชนให้มีประสิทธิภาพสูงสุดโดยเน้นการลดต้นทุนการผลิต และสร้างมูลค่าเพิ่มให้กับผลิตภัณฑ์สินค้าด้านการเกษตรของจังหวัดโดยใช้วิทยาศาสตร์และเทคโนโลยี
- 2.2.7 สร้างเครือข่ายการรวมกลุ่มเพื่อการพัฒนาผลิตภัณฑ์ชุมชนในเชิงการสร้างสรรค์
- 2.2.8 พัฒนาขีดความสามารถผู้ประกอบการผลิตภัณฑ์ทุกระดับตั้งแต่ผู้ผลิต ผู้ประกอบการแปรรูปและผู้จำหน่าย
- 2.2.9 ส่งเสริมการเพิ่มช่องทางการตลาดผลิตภัณฑ์ชุมชนแหล่งใหม่ๆ โดยเน้นการเชื่อมโยงกับการท่องเที่ยวของจังหวัด
- 2.2.10 เสริมสร้างวิสาหกิจชุมชน (SMEs) ให้มีความเข้มแข็ง สามารถแข่งขันได้ในระดับประเทศ
- 2.2.11 เชื่อมโยงกองทุนพัฒนาบทบาทสตรีเพื่อเป็นแหล่งทุนในการพัฒนาอาชีพของชุมชน
- มาตรการที่ 2.3 สร้างชุมชนเข้มแข็ง มีเอกภาพ และมีส่วนร่วมในการแก้ปัญหาอาชญากรรมและยาเสพติดในพื้นที่**
- ### **แนวทาง**
- 2.3.1 ส่งเสริมการดำเนินชีวิตของประชาชนให้เป็นไปตามหลักปรัชญาเศรษฐกิจพอเพียง
- 2.3.2 ส่งเสริมการจัดกิจกรรมสร้างความสัมพันธ์อันดีระหว่างครอบครัวของประชาชนในชุมชน
- 2.3.3 ปรับปรุงและสร้างสภาพแวดล้อมทางกายภาพ สิ่งอำนวยความสะดวกที่เหมาะสมสำหรับการอยู่อาศัยในชุมชนให้มีคุณภาพ
- 2.3.4 สร้างความตระหนักในความสัมพันธ์กับผู้สูงอายุในครอบครัวเพื่อเป็นจุดเริ่มต้นของความสัมพันธ์อันเป็นรากฐานของความอบอุ่นของครอบครัว
- 2.3.5 ส่งเสริมความร่วมมือระหว่างองค์กรภาครัฐและผู้นำชุมชนเพื่อการพัฒนาที่ยั่งยืน-62-
- 2.3.6 ส่งเสริมการสร้างสื่อที่เน้นการสร้างสรรค์สังคมและท้องถิ่นในการสร้างค่านิยมที่ถูกต้องในท้องถิ่น
- 2.3.7 พัฒนาเครือข่ายความร่วมมือจากภาคประชาชนในการป้องกันและแก้ไขปัญหาเสพติดให้เข้มแข็ง
- 2.3.8 จัดกิจกรรมเพื่อสร้างความร่วมมือระหว่างโรงเรียนกับผู้ปกครองในการดูแลเด็กและเยาวชนเพื่อป้องกันไม่ให้อยู่เกี่ยวกับยาเสพติด และการมีส่วนร่วมเพื่อการแก้ไขปัญหาเสพติดในท้องถิ่น

2.3.9 จัดทำสื่อและจัดกิจกรรมรณรงค์เผยแพร่ประชาสัมพันธ์สร้างจิตสำนึกให้แก่ประชาชนในการป้องกันและแก้ไขปัญหายาเสพติด

2.3.10 จัดกิจกรรมหรือจัดอบรมเกี่ยวกับการป้องกันและแก้ไขปัญหายาเสพติด

2.3.11 จัดกิจกรรมในการบำบัด รักษาฟื้นฟูสมรรถภาพ ติดตาม ดูแลผู้เสพยาเสพติด ผู้ติดยาเสพติด รวมถึงจัดกิจกรรมส่งเสริมอาชีพให้ผู้ผ่านการบำบัด รักษาฟื้นฟู ผู้เสพยาเสพติด ผู้ติดยาเสพติด

2.3.12 จัดหาและพัฒนาโครงสร้างพื้นฐานด้านการกีฬาของจังหวัดให้เพียงพอ โดยเฉพาะสิ่งอำนวยความสะดวก เช่น สนามกีฬา วัสดุอุปกรณ์ที่ทันสมัย เพื่อการออกกำลังกายของคนในชุมชนและท้องถิ่น เพิ่มกีฬาที่สามารถทำรวมกันได้ เช่น การจัดกิจกรรมแข่งขัน E-Sport ในกลุ่มของเยาวชนที่มีความสนใจและบุคคลทั่วไป

2.3.13 พัฒนาและจัดให้มีผู้ฝึกสอนและอาสาสมัครการกีฬาที่มีความรู้ประจำศูนย์และสนามกีฬาอย่างเหมาะสม

**มาตรการที่ 2.4 ให้ความช่วยเหลือผู้ด้อยโอกาส ส่งเสริมสิทธิสตรีให้มีความเสมอภาค**

**แนวทาง**

2.4.1 จัดตั้งกองทุนเพื่อดูแลเด็ก เยาวชน คนชรา และคนพิการที่ถูกทอดทิ้ง ขัดสนโอกาสที่จะเข้าถึงทรัพยากรในด้านต่าง ๆ ให้ได้รับโอกาสในการเข้าถึงการศึกษา และการไม่ถูกเอารัดเอาเปรียบจากขบวนการค้ามนุษย์ และความเหลื่อมล้ำทางสังคม

2.4.2 ส่งเสริมสนับสนุนให้มีกองทุนในการส่งเสริมอาชีพและส่งเสริมสิทธิสตรี สนับสนุนการสร้างงานและนวัตกรรมใหม่ ๆ และภูมิปัญญาท้องถิ่น ที่ภาคประชาสังคมได้คิดค้น

**ยุทธศาสตร์ที่ 3 การพัฒนาศักยภาพและขีดความสามารถด้านการเกษตรและปศุสัตว์**

**เป้าประสงค์เชิงยุทธศาสตร์**

1. สินค้าการเกษตรหลักมีผลผลิตต่อไร่สูงขึ้น
2. สินค้าการเกษตรที่เป็นความหวังในอนาคตมีผลผลิตต่อไร่สูงขึ้น
3. รายได้ภาคเกษตรต่อครัวเรือนเกษตรกรที่เข้าร่วมโครงการเพิ่มมากขึ้น
4. เพิ่มมูลค่าผลผลิตทางการเกษตร/ปศุสัตว์ -63-
5. สินค้าแปรรูปทางการเกษตร/ปศุสัตว์ มีมูลค่าเพิ่มขึ้น
6. ส่งเสริมสินค้าการเกษตรที่ปลอดภัย มีคุณภาพปลอดภัย

**มาตรการ และแนวทาง**

**มาตรการที่ 3.1 ส่งเสริมการถ่ายทอดเทคโนโลยีเพื่อเพิ่มผลผลิตต่อไร่ในพืชหลัก ได้แก่ ข้าว อ้อย และ มันสำปะหลัง มะพร้าว หมาก มะม่วง**

**แนวทาง**

3.1.1 ส่งเสริมการนำผลงานวิจัยและใช้เทคโนโลยีมาใช้ในการปรับปรุงและเพิ่มประสิทธิภาพผลผลิตต่อไร่ของพืชหลักของจังหวัดชัยภูมิ ได้แก่ ข้าว อ้อย มันสำปะหลัง มะพร้าว หมาก และมะม่วง

3.1.2 ส่งเสริมการพัฒนาคุณภาพปัจจัยการผลิตเพื่อเพิ่มผลผลิต

3.1.3 เร่งรัดการปรับความเชื่อและทัศนคติของเกษตรกรเกี่ยวกับวิธีการเกษตรดั้งเดิมเพื่อให้เกิดการยอมรับในวิธีการทางการเกษตรแบบใหม่ที่ได้ผลมากขึ้น

3.1.4 สรรหาและเพิ่มขีดความสามารถของบุคลากรภาครัฐในกลุ่มเจ้าหน้าที่ด้านส่งเสริมการเกษตร เพื่อให้สามารถถ่ายทอดความรู้และเทคโนโลยีแก่เกษตรกรได้อย่างมีประสิทธิภาพ

**มาตรการที่ 3.2 ส่งเสริมการผลิตพืชและสัตว์เศรษฐกิจที่เป็นความหวังในอนาคต ได้แก่ พริก ยางพารา โค เนื้อโคราชวากิว และไก่บ้านโคราช**

**แนวทาง**

3.2.1 ส่งเสริมการรวมกลุ่มเกษตรกรผู้เลี้ยงสัตว์เศรษฐกิจ ได้แก่ โคเนื้อโคราชวากิว และไก่บ้านโคราช ในชุมชนและพื้นที่ที่มีศักยภาพ โดยดำเนินการในรูปแบบสหกรณ์

3.2.2 ประสานให้เกิดความเชื่อมโยงกับโรงชำแหละโคเนื้อโคราชวากิว ที่มีอยู่ในพื้นที่กลุ่มจังหวัด นครชัยบุรินทร์

3.2.3 เพิ่มขีดความสามารถของบุคลากรภาครัฐ โดยเฉพาะกลุ่มเจ้าหน้าที่ปศุสัตว์เจ้าหน้าที่ส่งเสริมการเกษตร เพื่อให้การแนะนำเกษตรกรได้อย่างมีประสิทธิภาพ

3.2.4 กำหนดพื้นที่ส่งเสริมการปลูกยางพาราให้เหมาะสมและเอื้อต่อการบริหารจัดการเพื่อการเพิ่มมูลค่า

3.2.5 ส่งเสริมการนำวิทยาศาสตร์และเทคโนโลยีด้านการผลิตพืชมาส่งเสริมการผลิตลดต้นทุนการผลิต เพิ่มผลผลิตต่อไร่ให้กับพืชอนาคตของจังหวัดชัยภูมิ ได้แก่ พริก และยางพารา

**มาตรการที่ 3.3 สร้างโอกาสและเพิ่มมูลค่าสินค้าเกษตรปลอดภัย**

**แนวทาง**

3.3.1 สนับสนุนการแปรรูปผลผลิตทางการเกษตร (อาหารปลอดภัย) ที่ตรงกับความต้องการของตลาด โดยเชื่อมโยงกับภาคอุตสาหกรรมและสถาบันการศึกษาในรูปแบบโครงการ Northeastern Food Valley ของภาคตะวันออกเฉียงเหนือ

3.3.2 สร้างช่องทางการตลาดที่เชื่อมโยงไปสู่ผู้ประกอบการด้านการส่งออกอาหารปลอดภัย

3.3.3 ส่งเสริมการตรวจสอบคุณภาพอาหารปลอดภัยให้ได้ในระดับมาตรฐานอย่างสม่ำเสมอ

3.3.4 ส่งเสริมการประชาสัมพันธ์เชิงรุกให้ตลาดเกิดการยอมรับในคุณภาพอาหารปลอดภัยของจังหวัดชัยภูมิ

3.3.5 สร้างตลาดกลางพืชผลทางการเกษตร ให้ครอบคลุมทุกพื้นที่

**ยุทธศาสตร์ที่ 4 การพัฒนาศักยภาพการท่องเที่ยว**

**เป้าประสงค์เชิงยุทธศาสตร์**

1. นักท่องเที่ยวเดินทางเข้ามาสู่จังหวัดชัยภูมิมากขึ้น
2. รายได้จากการท่องเที่ยวเพิ่มสูงขึ้น
3. ยกระดับการบริการเพื่อรองรับผู้สูงอายุ และผู้พิการ

**มาตรการ และแนวทาง**

**มาตรการที่ 4.1 ส่งเสริมและเร่งรัดการประชาสัมพันธ์เชิงรุกด้านการท่องเที่ยวจังหวัดชัยภูมิให้เป็นรูปธรรม**

**แนวทาง**

4.1.1 ปรับปรุงระบบการบริหารจัดการด้านการประชาสัมพันธ์ให้มีประสิทธิภาพ และแข่งขันได้ในระดับประเทศ และระดับประชาคมอาเซียนมากขึ้น

4.1.2 สร้างกลยุทธ์การประชาสัมพันธ์เชิงรุกแบบก้าวกระโดด เช่น การประชาสัมพันธ์อัตลักษณ์ที่โดดเด่นของจังหวัดชัยภูมิ รวมทั้งสนับสนุนการประชาสัมพันธ์ผ่านสื่อระดับชาติและนานาชาติ

4.1.3 สร้างเวทีเพื่อการประชาสัมพันธ์การท่องเที่ยวของท้องถิ่นให้บ่อยครั้งโดยความร่วมมือของทุกภาคส่วนทั้งภาครัฐ และเอกชน เช่น จัดกิจกรรมส่งเสริมการท่องเที่ยวอย่างต่อเนื่อง ใน 9 เทศกาลสำคัญของจังหวัดชัยภูมิ เป็นต้น

4.1.4 สนับสนุนการนำระบบเทคโนโลยีสารสนเทศที่ทันสมัย มาเป็นเครื่องมือในการประชาสัมพันธ์และการบริหารจัดการการท่องเที่ยว

## **มาตรการที่ 4.2 ปรับปรุงแหล่งท่องเที่ยวเดิม และพัฒนาแหล่งท่องเที่ยวใหม่ให้ได้มาตรฐาน มีความปลอดภัย และมีภูมิทัศน์ที่โดดเด่นเป็นเอกลักษณ์**

### **แนวทาง**

4.2.1 สนับสนุนปัจจัยพื้นฐานสำคัญในแหล่งท่องเที่ยวในแต่ละพื้นที่ เพื่อให้ผู้ประกอบการเข้ามาลงทุนด้านการท่องเที่ยว เช่น การพัฒนาและปรับปรุงระบบสาธารณูปโภคในแหล่งท่องเที่ยวให้มีความเหมาะสมรองรับนักท่องเที่ยว เป็นต้น

4.2.2 สร้างกลยุทธ์ในการบริการด้านที่พักอาศัยในพื้นที่ท่องเที่ยวของจังหวัดให้เอื้อต่อความต้องการของนักท่องเที่ยว รวมทั้งให้ความสำคัญกับการจัดระบบการรักษาความปลอดภัยแก่นักท่องเที่ยวในทุกพื้นที่

4.2.3 ส่งเสริมความร่วมมือระหว่างผู้ประกอบการการท่องเที่ยวในท้องถิ่น และส่วนราชการในการอนุรักษ์และดูแลสิ่งแวดล้อมภายในแหล่งท่องเที่ยวให้มีความสมบูรณ์

4.2.4 ร่วมมือระหว่างองค์กรปกครองส่วนท้องถิ่น และภาคเอกชนในพื้นที่ในการปรับปรุงเส้นทางและพัฒนาภูมิทัศน์ตลอดเส้นทางที่เข้าสู่แหล่งท่องเที่ยวในแต่ละพื้นที่ให้สวยงามและโดดเด่น เพื่อเพิ่มจุดเด่นของแหล่งท่องเที่ยวเชื่อมโยงเส้นทางท่องเที่ยวของแหล่งท่องเที่ยวแต่ละแห่ง

4.2.5 จัดทำแผนปรับปรุงภูมิทัศน์ตามเส้นทางเข้าสู่แหล่งน้ำใหญ่ที่กำลังจะพัฒนาขึ้นเพื่อให้เป็นถนนสายท่องเที่ยวที่สวยงาม พร้อมมีจุดแวะพักและจุดจำหน่ายผลิตภัณฑ์ชุมชนและของที่ระลึกแก่นักท่องเที่ยว

4.2.6 เร่งรัดการพัฒนาแหล่งท่องเที่ยวแหล่งใหม่ เช่น พิพิธภัณฑ์สัตว์น้ำบึงละหาน บึงสีกัน ป่าปรังพินป่าลา โดยมีองค์ประกอบที่สำคัญ อาทิ พิพิธภัณฑ์สัตว์ดึกดำบรรพ์และโลกล้านปี อุทยานผักพื้นบ้าน ศูนย์เรียนรู้เศรษฐกิจพอเพียง สวนเฉลิมพระเกียรติ เป็นต้น

4.2.7 บูรณาการความร่วมมือระหว่างองค์กรปกครองส่วนท้องถิ่น ภาคเอกชนและหน่วยงานที่ดูแลป่าไม้ในจังหวัดชัยภูมิในการวางแผนการท่องเที่ยวในวาระต่าง ๆ อย่างต่อเนื่อง

4.2.8 ปรับปรุงพื้นที่สวนสาธารณะขนาดใหญ่เพื่อให้บริการประชาชนในการออกมาสันทนาการ ออกกำลังกาย และสถานที่ท่องเที่ยว

## **มาตรการที่ 4.3 ปรับปรุงและพัฒนาชัยภูมิให้น่าอยู่ เกิดอัตลักษณ์ที่โดดเด่น และยังคงความเป็นแหล่งภูมิปัญญาดั้งเดิมเพื่อดึงดูดนักท่องเที่ยว**

### **แนวทาง**

4.3.1 ปรับปรุงและก่อสร้างสถานที่สำคัญทางประวัติศาสตร์ในพื้นที่ซึ่งบ่งบอกถึงถิ่นกำเนิดรากฐาน และสื่อความหมายถึงวิถีชีวิตความเป็นอยู่ของคนในท้องถิ่นจังหวัดชัยภูมิให้มีความโดดเด่นยิ่งขึ้น

4.3.2 พัฒนาจังหวัดชัยภูมิให้โดดเด่นเป็นอัตลักษณ์ที่สามารถดึงดูดนักท่องเที่ยวให้เป็นรูปธรรม

4.3.3 จัดให้มีแหล่งท่องเที่ยวในลักษณะของสถานที่จำหน่ายสินค้าพื้นเมือง สินค้าทางวัฒนธรรม และสินค้าอื่น ๆ ที่โดดเด่นของจังหวัด ในรูปแบบที่เป็นถนนคนเดินของจังหวัดชัยภูมิที่มีอัตลักษณ์เฉพาะ

4.3.4 พัฒนามาตรฐานการบริการนักท่องเที่ยวสู่ระดับสากล มีอาสาสมัครท่องเที่ยวที่ให้บริการข้อมูลการท่องเที่ยวของจังหวัดชัยภูมิให้แก่นักท่องเที่ยวทั้งชาวไทย และชาวต่างประเทศ บุคลากรทั้งของภาครัฐ ภาคเอกชน และบุคคลในพื้นที่ มีความรู้ความสามารถ

## **มาตรการที่ 4.4 พัฒนาการท่องเที่ยวเชิงประวัติศาสตร์ วัฒนธรรม วิถีชีวิต ความเคารพและศรัทธาต่อเจ้าพ่อพระยาแล**

### **แนวทาง**

4.4.1 เสริมสร้างการเชื่อมโยงและสร้างสื่อแสดงถึงเรื่องราวในเอกลักษณ์อันโดดเด่นของจังหวัดชัยภูมิในแต่ละพื้นที่และเผยแพร่ให้เป็นที่ประจักษ์และปรากฏแก่สายตาของประชาชนในประเทศและประชาคมโลก

4.4.2 ส่งเสริมการนำวิถีชีวิตความเป็นอยู่ ตลอดจนขนบธรรมเนียมและประเพณีที่ดั้งเดิมของท้องถิ่นมาพัฒนาและเสริมสร้างความโดดเด่นในเชิงประจักษ์เพื่อนำไปสู่การท่องเที่ยวในเชิงวัฒนธรรมและการ

ท่องเที่ยวในเชิงจิตใจ โดยจัดทำเส้นทางประวัติศาสตร์เจ้าพ่อพระยาแล เพื่อให้นักท่องเที่ยวได้มีโอกาสสัมผัสกับสถานที่จริงตามประวัติศาสตร์ของเจ้าพ่อพระยาแล

4.4.3 ส่งเสริมให้มีหมู่บ้านวิถีชีวิต “ชัยภูมิโบราณ” ที่คงเอกลักษณ์และบรรยากาศของชาวชัยภูมิในอดีตที่นักท่องเที่ยวสามารถชื่นชมและสัมผัสได้

4.4.4 ส่งเสริมความโดดเด่นในเรื่องราวตามรอยวิถีเส้นทางเจ้าพ่อพระยาแล เน้นการนำเสนอในเชิงประจักษ์และสามารถสัมผัสได้ในเชิงจิตใจ

#### **มาตรการที่ 4.5 พัฒนาจังหวัดชัยภูมิให้เป็นแหล่งปลูกไม้ดอกไม้ประดับสำคัญของประเทศ แนวทาง**

4.5.1 ศึกษาศักยภาพด้านการผลิตไม้ดอกไม้ประดับของจังหวัดชัยภูมิที่เหมาะสมกับสภาพภูมิประเทศ และภูมิอากาศในแต่ละพื้นที่

4.5.2 ส่งเสริมการปลูกไม้ดอกไม้ประดับเป็นอาชีพเสริมของจังหวัดชัยภูมิสู่ตลาดไม้ดอกไม้ประดับระดับประเทศ

4.5.3 ส่งเสริมการสร้างตลาดกลางไม้ดอกไม้ประดับ เพื่อสนับสนุนการนำมาเสริมสร้างภูมิทัศน์ที่สวยงามให้กับจังหวัดและแหล่งท่องเที่ยวสำคัญของจังหวัดชัยภูมิจนถึงเพื่อส่งออกจำหน่ายทั่วประเทศ

4.5.4 ส่งเสริมการตลาดจังหวัดชัยภูมิให้เป็น “เมืองมนต์เสน่ห์ดอกไม้” ของประเทศ

**มาตรการที่ 4.6 ส่งเสริมขีดความสามารถของบุคลากร ด้านการท่องเที่ยวภาครัฐและภาคเอกชน โดยเฉพาะอย่างยิ่งในส่วนขององค์กรปกครองส่วนท้องถิ่น**

#### **แนวทาง**

4.6.1 วิเคราะห์และปรับปรุงโครงสร้างอัตรากำลังเจ้าหน้าที่องค์กรปกครองส่วนท้องถิ่นที่รับผิดชอบด้านการท่องเที่ยวให้เพียงพอและเหมาะสมกับภารกิจความรับผิดชอบ เพื่อให้เป็นกลไกสำคัญในการผลักดันยุทธศาสตร์ด้านการท่องเที่ยวในพื้นที่

4.6.2 การพัฒนาความรู้ความสามารถ ทักษะ และสมรรถนะที่จำเป็นต่อการปฏิบัติงานของบุคลากรด้านการบริหารจัดการและการบริการการท่องเที่ยวของจังหวัดชัยภูมิ ทั้งบุคลากรของภาครัฐองค์กรปกครองส่วนท้องถิ่น ผู้ประกอบการ และประชาชนในพื้นที่ท่องเที่ยว อย่างมีประสิทธิภาพและต่อเนื่อง

4.6.3 ส่งเสริมความร่วมมือและการสร้างเครือข่ายในการพัฒนาบุคลากรการท่องเที่ยว ทั้งภาครัฐ องค์กรปกครองส่วนท้องถิ่น ผู้ประกอบการด้านการท่องเที่ยว และประชาชนในพื้นที่ให้มีความเข้มแข็ง และมีขีดความสามารถสูงขึ้น

4.6.4 ส่งเสริมการจัดการความรู้เพื่อการแลกเปลี่ยนเรียนรู้ให้กับบุคลากรภาครัฐ องค์กรปกครองส่วนท้องถิ่น ผู้ประกอบการ ประชาชนในพื้นที่ท่องเที่ยวและนักท่องเที่ยว

4.6.5 จัดให้มีระบบการติดตามประเมินผลการดำเนินงานของบุคลากรด้านการท่องเที่ยวของจังหวัดเพื่อการพัฒนาขีดความสามารถอย่างต่อเนื่อง

#### **ยุทธศาสตร์ที่ 5 การส่งเสริมการอนุรักษ์และใช้พลังงานอย่างมีคุณค่า**

##### **เป้าประสงค์เชิงยุทธศาสตร์**

1. ชุมชนพึ่งพาตนเองด้านพลังงานทดแทนของชุมชนได้มากขึ้น
2. ท้องถิ่นมีรายได้จากการผลิตและจำหน่ายพลังงานทดแทน
3. ชุมชนให้ความตระหนักและร่วมมือกันใช้พลังงานอย่างประหยัดและมีคุณค่า
4. การใช้พลังงานแสงอาทิตย์ในการเกษตร
5. การนำขยะมาแปรสภาพเป็นพลังงาน
6. การนำรถ EV มาใช้
7. การนำเศษวัสดุจากการเกษตรมาแปรสภาพเป็นพลังงาน
8. การส่งเสริมการปลูกพืชพลังงานเพื่อส่งโรงงานไฟฟ้าชุมชน

## มาตรการ และแนวทาง

### มาตรการที่ 5.1 ส่งเสริมและสนับสนุนชุมชนสร้างพลังงานเพื่อเศรษฐกิจชุมชน

#### แนวทาง

5.1.1 ส่งเสริมและพัฒนาศักยภาพการผลิตพลังงานทดแทน และพลังงานทางเลือกในท้องถิ่นและชุมชน

5.1.2 ส่งเสริมการนำเทคโนโลยีการผลิตไฟฟ้าชุมชน “โรงไฟฟ้าชีวมวล” มาใช้ในชุมชนที่มีความพร้อม เพื่อการพึ่งพาตนเองด้านพลังงาน และการสร้างมูลค่าเพิ่มด้านพลังงานในเชิงพาณิชย์

5.1.3 ส่งเสริมการนำเทคโนโลยีการผลิตพลังงานจากแสงอาทิตย์ไปใช้ประโยชน์ในด้านการเกษตร เช่น การใช้พลังงานไฟฟ้าในการสนับสนุนการทำงานของระบบการให้น้ำพืชแบบน้ำหยด เป็นต้น

5.1.4 ส่งเสริมให้มีการเรียนการสอนด้านการจัดการพลังงานและร่วมมือกับสถาบันการศึกษา ระดับอุดมศึกษา ที่มีศักยภาพในการจัดการเรียนการสอนต่อเนื่องจนถึงระดับปริญญาตรีเพื่อผลิตบุคลากรด้านพลังงาน มาสนับสนุนการก้าวสู่การเป็นแหล่งพลังงานทดแทนที่ใหญ่ที่สุดของประเทศ

### มาตรการที่ 5.2 พัฒนาการบริหารจัดการพืชพลังงานอย่างครบวงจร

#### แนวทาง

5.2.1 วางแผนและกำหนดพื้นที่สำหรับการปลูกพืชเศรษฐกิจและพืชพลังงานอย่างชัดเจน

5.2.2 สร้างระบบเชื่อมโยงการนำผลผลิตจากพืชพลังงานจากภาคการผลิตด้านเกษตรไปสู่ภาคการผลิตด้านอุตสาหกรรมพลังงานทดแทน

5.2.3 ส่งเสริมการรวมกลุ่มเกษตรกรผู้ผลิตพืชพลังงานทดแทนเพื่อให้สามารถวางแผนการพัฒนาการผลิตพืชพลังงานได้อย่างมีประสิทธิภาพและครบวงจร-69-

5.2.4 ส่งเสริมและให้ความรู้กับชุมชนเกี่ยวกับการนำผลผลิตจากพืชมาใช้เป็นพลังงานทดแทนเพื่อลดต้นทุนค่าใช้จ่ายในภาคการเกษตร ภาคอุตสาหกรรม และภาคครัวเรือน

### มาตรการที่ 5.3 ส่งเสริมและสนับสนุนการร่วมลงทุนกับภาคเอกชนในการผลิตพลังงานทดแทน

#### แนวทาง

5.3.1 ส่งเสริมการร่วมลงทุนระหว่างกลุ่มวิสาหกิจชุมชน แหล่งทุน ภาครัฐและภาคเอกชนในการผลิตพลังงานทดแทน เช่น การผลิตไฟฟ้าจากพลังงานแสงอาทิตย์พลังงานลม พลังงานชีวมวล เป็นต้น

5.3.2 สร้างความรู้และความเข้าใจแก่ชุมชนเกี่ยวกับกฎหมายที่เกี่ยวข้องในการดำเนินการผลิตไฟฟ้าของชุมชน เช่น กฎหมายด้านการผลิตไฟฟ้าจากพลังงานแสงอาทิตย์กฎหมายด้านการผลิตไฟฟ้าจากพลังงานลม และกฎหมายด้านการผลิตไฟฟ้าจากพลังงานชีวมวล เป็นต้น

### มาตรการที่ 5.4 ส่งเสริมการสร้างความตระหนักในการใช้พลังงานอย่างมีคุณค่า

#### แนวทาง

5.4.1 รณรงค์ให้ประชาชนตระหนักถึงความสำคัญและความจำเป็นของพลังงานในการพัฒนาท้องถิ่น และการใช้พลังงานให้เกิดประโยชน์สูงสุด

**ยุทธศาสตร์ที่ 6 การพัฒนาโครงสร้างพื้นฐานเพื่อเตรียมความพร้อมในการรองรับการเป็นศูนย์กลางทางการตลาดและการเชื่อมโยงสู่ประเทศในประชาคมอาเซียน**

#### เป้าประสงค์เชิงยุทธศาสตร์

1. มีมูลค่าการค้าสูงในเขตการพัฒนาพิเศษของจังหวัดชัยภูมิ

## มาตรการ และแนวทาง

### มาตรการที่ 6.1 ส่งเสริมและพัฒนาโครงสร้างพื้นฐาน เพื่อการเป็นศูนย์กลางทางการตลาดและโลจิสติกส์ในภูมิภาค

#### แนวทาง

- 6.1.1 พัฒนาด้านโครงสร้างพื้นฐานให้ได้มาตรฐาน
- 6.1.2 สนับสนุนการสร้างตลาดศูนย์กลางการแลกเปลี่ยนและกระจายสินค้าระหว่างประเทศไทยกับประเทศในประชาคมอาเซียน
- 6.1.3 เร่งรัดการสรรหาและพัฒนาบุคลากรด้านโลจิสติกส์ให้มีความสามารถสูงในการเข้ามาบริหารจัดการ
- 6.1.4 จัดระบบบริหารจัดการด้านโลจิสติกส์ และการค้าในเขตการพัฒนาพิเศษให้มีประสิทธิภาพสูง
- 6.1.5 จัดระดมเครื่องจักรขององค์กรปกครองส่วนท้องถิ่นในจังหวัดชัยภูมิ ทุกประเภท เข้าไปฟื้นฟูและซ่อมแซมถนนเส้นทางในความรับผิดชอบ พร้อมจัดสรรเครื่องจักรกลหนัก
- 6.1.6 พัฒนาระบบบริหารจัดการในการแก้ไขปัญหาเกี่ยวกับงานโครงสร้างพื้นฐานขององค์กรปกครองส่วนท้องถิ่น

### มาตรการที่ 6.2 สนับสนุนการพัฒนาความเชื่อมโยงของระบบการขนส่งภายในท้องถิ่นให้เชื่อมต่อกับส่วนกลาง

#### แนวทาง

- 6.2.1 สนับสนุนการพัฒนาถนนภายในชุมชนให้เชื่อมโยงการคมนาคมส่วนกลางเพื่อการขนถ่ายสินค้าเกษตรสู่ตลาดกระจายสินค้าส่วนกลาง
- 6.2.2 สนับสนุนงบประมาณเพื่อซ่อมแซมเส้นทางในแต่ละปีงบประมาณ เพื่อแก้ไขความเดือดร้อนของประชาชน
- 6.2.3 เร่งรัดการสำรวจและตรวจเส้นทาง ตลอดจนจัดลำดับความเสียหาย และแผนการซ่อมบำรุงรักษาเส้นทางอย่างเป็นระบบเพื่อประกอบการประเมินการซ่อมแซม
- 6.2.4 เตรียมความพร้อมด้านงบประมาณเพื่อให้เพียงพอในการซ่อมแซม โครงสร้างพื้นฐานในท้องถิ่น
- 6.2.5 ขอบงบประมาณจากส่วนกลางเพื่อมาแก้ไขปัญหาระยะสั้นอย่างเร่งด่วน โดยให้ได้เม็ดเงินเพียงพอต่อความต้องการในท้องถิ่น

### ยุทธศาสตร์ที่ 7 การบริหารจัดการทรัพยากรธรรมชาติและสิ่งแวดล้อมแบบมีส่วนร่วมและยั่งยืน

#### เป้าประสงค์เชิงยุทธศาสตร์

1. มีพื้นที่ป่าไม้เพิ่มขึ้น
2. ปริมาณน้ำเพื่อการเกษตรเพิ่มขึ้น
3. ปัญหาปริมาณขยะชุมชนลดลง

#### มาตรการ และแนวทาง

### มาตรการที่ 7.1 การอนุรักษ์ฟื้นฟูทรัพยากรป่าไม้ให้มีจำนวนเพิ่มขึ้น

#### แนวทาง

- 7.1.1 กำหนดขอบเขตพื้นที่ป่าอนุรักษ์ที่ชัดเจนเพื่อสนับสนุนการวางแผนในการอนุรักษ์และฟื้นฟู
- 7.1.2 ส่งเสริมให้เยาวชนในพื้นที่มีส่วนร่วมในการอนุรักษ์ป่าไม้ของชุมชนในรูปแบบของการรวมกลุ่มเป็น “เยาวชนรุ่นใหม่รักและหวงแหนป่า”
- 7.1.3 สร้างเครือข่ายความร่วมมือในชุมชนในการอนุรักษ์ฟื้นฟูและการดูแลทรัพยากรป่าไม้อย่างมีคุณภาพ ด้วยความสมดุลและยั่งยืน
- 7.1.4 ส่งเสริมให้มีการใช้ทรัพยากรธรรมชาติและป่าไม้ อย่างมีคุณภาพและเกิดประโยชน์สูงสุด

7.1.5 จัดกิจกรรมเพื่อการรณรงค์สร้างจิตสำนึกให้กับชุมชนตระหนักในความสำคัญของป่าไม้กับผลกระทบจากการทำลายป่าอย่างต่อเนื่อง

7.1.6 สนับสนุนการปลูกป่าในชุมชนอย่างต่อเนื่อง

7.1.7 องค์การบริหารส่วนจังหวัดชัยภูมิ เป็นศูนย์กลางเชื่อมโยงการทำงานทุกภาคส่วน ส่วนภูมิภาค ส่วนกลาง NGO ภาคประชาชน ประชาสังคม และชมรมอนุรักษ์ต่างๆ โดยยึดประชาชนเป็นศูนย์กลาง

7.1.8 สร้างองค์ความรู้ หาแนวทางปฏิบัติร่วมกันที่ถูกต้องไม่ขัดต่อกฎหมาย (ภายใต้ข้อยกเว้น)

มาตรการที่ 7.2 ส่งเสริมการมีส่วนร่วมของภาครัฐ เอกชน และท้องถิ่นในการจัดให้มีแหล่งน้ำขนาดใหญ่และแหล่งน้ำชุมชน เพื่อเพิ่มปริมาณและรองรับการใช้ในภาคการเกษตร

#### แนวทาง

7.2.1 เสริมสร้างความเข้าใจกับประชาชนในพื้นที่จังหวัดชัยภูมิให้เห็นถึงความสำคัญและประโยชน์ที่จะเกิดขึ้นจากการสร้างแหล่งน้ำขนาดใหญ่ในพื้นที่

7.2.2 สร้างความร่วมมือกับภาครัฐ เอกชน และภาคประชาชนเพื่อสะท้อนความต้องการที่เป็นเอกภาพของชาวชัยภูมิ ในความจำเป็นต้องมีการพัฒนาแหล่งน้ำขนาดใหญ่ของจังหวัด

7.2.3 จัดหาและระดมทุนเพื่อใช้เป็นงบประมาณสนับสนุนการก่อสร้างแหล่งน้ำขนาดใหญ่และแหล่งน้ำของชุมชนทั้งจากรัฐบาล หน่วยงานภาครัฐ ภาคประชาชน และภาคเอกชนภายในจังหวัด

7.2.4 ผลักดันโครงการ “หนึ่งตำบล หนึ่งอ่างเก็บน้ำ” เพื่อให้แต่ละพื้นที่มีแหล่งน้ำสำรองเพื่อรองรับในช่วงฤดูที่มีปริมาณน้ำมากและไว้ใช้ในช่วงขาดแคลนน้ำ

7.2.5 วางแผนพัฒนาพื้นที่แหล่งน้ำขนาดใหญ่และเส้นทางเข้าถึงให้สวยงาม มีจุดเด่น มีจุดแวะพักผ่อนระหว่างทาง เพื่อเอื้อต่อการเป็นสถานที่ท่องเที่ยวและพักผ่อนแห่งใหม่ของจังหวัดชัยภูมิ

7.2.6 บริหารจัดการน้ำอย่างบูรณาการ เพื่อเพิ่มพื้นที่ชลประทานตลอดจนจัดวางระบบชลประทานสำหรับภาคการเกษตรและเพิ่มประสิทธิภาพการระบายน้ำสู่ภาคการเกษตร

7.2.7 พัฒนาแหล่งน้ำเดิม แหล่งน้ำธรรมชาติ และพัฒนาแหล่งน้ำใหม่เพื่อเพิ่มประสิทธิภาพการกักเก็บน้ำ รวมทั้งพัฒนาแหล่งน้ำใต้ดินตามความเหมาะสมของพื้นที่

7.2.8 พัฒนาระบบส่งและกระจายน้ำเพื่อให้เกิดผลเป็นรูปธรรม

7.2.9 ผลักดันให้มีสภาลุ่มน้ำและกลุ่มผู้ใช้น้ำภาคประชาชนเพื่อเข้าไปมีส่วนร่วมในการจัดการทรัพยากรน้ำ

มาตรการที่ 7.3 การนำเทคโนโลยีสนับสนุนการบริหารจัดการสิ่งแวดล้อมให้มีคุณภาพและเพิ่มมูลค่าทางเศรษฐกิจของท้องถิ่น / เพิ่มเติมแนวทางในการควบคุมเรื่องอากาศ (ไฟป่า , มลพิษ , ฝุ่น)

#### แนวทาง

7.3.1 ส่งเสริมการนำนวัตกรรมที่ได้จากการพัฒนาเทคโนโลยี “เตาเผาขยะชุมชน” มาใช้ในการกำจัดขยะชุมชน และก่อให้เกิดมูลค่าเพิ่มทางเศรษฐกิจในชุมชน

7.3.2 เร่งรัดการพัฒนาศักยภาพและพัฒนาความรู้ของชุมชนในการจัดการมลพิษและของเสีย

7.3.3 เสริมสร้างความตระหนักและการมีส่วนร่วมรับผิดชอบในการจัดการขยะ และมลพิษสิ่งแวดล้อมในชุมชน

7.3.4 สร้างความพร้อมเพื่อรองรับภัยพิบัติจากธรรมชาติโดยเฉพาะเรื่องของภัยแล้งและน้ำท่วม

7.3.5 รณรงค์สร้างจิตสำนึกให้ประชาชนเห็นถึงความสำคัญและวางแผนทรัพยากรธรรมชาติ

7.3.6 จัดทำข้อตกลงเงื่อนไขที่ชัดเจนให้ผู้ประกอบการ เพื่อให้เป็นข้อบังคับและมีบทลงโทษ

7.3.7 องค์การปกครองส่วนท้องถิ่น มีส่วนร่วมรับผิดชอบ (สร้างกระบวนการตรวจสอบ เสนอแนะ แก้ไขปัญหา) รายงานหน่วยงานที่เกี่ยวข้อง

## ยุทธศาสตร์ที่ 8 การบริหารจัดการบ้านเมืองที่ดี มีประสิทธิภาพ

### เป้าประสงค์เชิงยุทธศาสตร์

1. ประชาชนมีความพึงพอใจต่อผลงานการให้บริการขององค์กรปกครองส่วนท้องถิ่น
2. บุคลากรองค์กรปกครองส่วนท้องถิ่นมีขีดความสามารถสูงในการให้บริการ-73-
3. ภาคประชาชนมีส่วนร่วมสูงในการบริหารจัดการองค์กรปกครองส่วนท้องถิ่น
4. หน่วยงานของภาครัฐ รัฐวิสาหกิจ และภาคเอกชน มีการบูรณาการร่วมกันในการบริหารจัดการองค์กรปกครองส่วนท้องถิ่น

### มาตรการ และแนวทาง

#### มาตรการที่ 8.1 เพิ่มประสิทธิภาพและพัฒนาระบบคุณภาพของการบริหารจัดการองค์กรปกครองส่วนท้องถิ่นให้ได้ตามเกณฑ์มาตรฐานการบริหารกิจการบ้านเมืองที่ดี

##### แนวทาง

- 8.1.1 ปรับปรุงและพัฒนาระเบียบ และกฎเกณฑ์ต่าง ๆ ในการบริหารจัดการให้เอื้อต่อระบบการบริหารจัดการขององค์กรปกครองส่วนท้องถิ่นให้มีประสิทธิภาพ โปร่งใสและสามารถตรวจสอบได้
- 8.1.2 ทบทวนและปรับปรุงกระบวนการสนับสนุนการบริหารจัดการให้มีประสิทธิภาพยิ่งขึ้น
- 8.1.3 ปรับปรุงระบบการให้บริการในลักษณะการลดขั้นตอนการทำงาน และการพัฒนาให้มีลักษณะการให้บริการแบบเบ็ดเสร็จ (One Stop Service)
- 8.1.4 พัฒนาระบบการติดตามประเมินผล ตลอดจนการรับฟังความคิดเห็นจากภาคประชาชน เพื่อการปรับปรุงและพัฒนากิจการดำเนินงานขององค์กร
- 8.1.5 นำเทคโนโลยีที่ทันสมัยมาสนับสนุนการตัดสินใจด้านการบริหารและการให้บริการ
- 8.1.6 พัฒนาดัชนีชี้วัดการให้บริการ (KPI) ในระดับองค์กร ระดับหน่วยงานและระดับบุคคล
- 8.1.7 ส่งเสริมให้มีกระบวนการมีส่วนร่วมระหว่างภาครัฐและภาคประชาชนในการบริหารท้องถิ่น
- 8.1.8 มีหน่วยงานหลักที่มีหน้าที่รับเรื่องราวร้องทุกข์ ตลอดจนให้คำปรึกษาด้านกฎหมาย

#### มาตรการที่ 8.2 ส่งเสริมการประชาสัมพันธ์เชิงรุกเพื่อสนับสนุนภารกิจขององค์กรปกครองส่วนท้องถิ่น

##### แนวทาง

- 8.2.1 เผยแพร่ข้อมูลข่าวสารจากองค์กรปกครองส่วนท้องถิ่น และสื่อสาธารณะให้กับประชาชนในพื้นที่อย่างถูกต้องและรวดเร็ว
- 8.2.2 สร้างเครือข่ายความร่วมมือกับสื่อมวลชนทั้งภาครัฐและเอกชนในพื้นที่เพื่อการเผยแพร่ข่าวสารให้กับประชาชน
- 8.2.3 จัดกิจกรรมเพื่อการประชาสัมพันธ์การดำเนินงานขององค์กรในรูปแบบต่าง ๆ
- 8.2.4 จัดสรรงบประมาณให้เพียงพอ

#### มาตรการที่ 8.3 ส่งเสริมและพัฒนาขีดความสามารถของบุคลากรองค์กรปกครองส่วนท้องถิ่นอย่างต่อเนื่อง

##### แนวทาง

- 8.3.1 วิเคราะห์โครงสร้างอัตรากำลังบุคลากรโดยเฉพาะสาขาเฉพาะด้านให้สอดคล้องและเอื้อต่อการปฏิบัติงานเพื่อพัฒนาองค์กรปกครองส่วนท้องถิ่นอย่างมีประสิทธิภาพ
- 8.3.2 สนับสนุนการพัฒนาบุคลากรให้มีศักยภาพและมีความเชี่ยวชาญในงานที่ได้รับมอบหมาย
- 8.3.3 พัฒนาบุคลากร ในหน่วยงานให้มีขีดความสามารถ ด้านภาษารองรับการก้าวสู่ประชาคมอาเซียน
- 8.3.4 จัดหาและพัฒนาบุคลากรด้านการประชาสัมพันธ์เชิงรุก



## 2.2 ยุทธศาสตร์การพัฒนา

องค์การบริหารส่วนตำบลกุดชุมแสง ได้กำหนดยุทธศาสตร์เพื่อให้สามารถดำเนินการไปสู่วิสัยทัศน์ที่กำหนดไว้ โดยกำหนดยุทธศาสตร์หลักไว้ 7 ยุทธศาสตร์ ดังนี้

- ยุทธศาสตร์ที่ 1 การพัฒนาด้านโครงสร้างพื้นฐาน
- ยุทธศาสตร์ที่ 2 การพัฒนาด้านสังคมและส่งเสริมคุณภาพชีวิต
- ยุทธศาสตร์ที่ 3 การพัฒนาด้านการจัดระเบียบชุมชนสังคมและการรักษาความสงบเรียบร้อย
- ยุทธศาสตร์ที่ 4 การพัฒนาด้านการวางแผน การส่งเสริมการลงทุน พาณิชยกรรมและการท่องเที่ยว
- ยุทธศาสตร์ที่ 5 การพัฒนา ด้านการบริหารจัดการและการอนุรักษ์ทรัพยากรธรรมชาติและสิ่งแวดล้อม
- ยุทธศาสตร์ที่ 6 การพัฒนา ด้านศิลปวัฒนธรรมจารีตประเพณีและภูมิปัญญาท้องถิ่นและรัฐพิธี
- ยุทธศาสตร์ที่ 7 การพัฒนาด้านอื่นๆ

## 2.3 เป้าประสงค์

1. ชุมชนมีเส้นทางการคมนาคมสะดวก ปลอดภัย ทั้งเพื่อการสัญจรและขนถ่ายสินค้าภาคเกษตรออกสู่ตลาดเพิ่มมากขึ้น
2. ประชาชนได้รับบริการด้านสาธารณสุขโรค สาธารณูปการ อย่างครอบคลุมและทั่วถึง
3. เด็ก เยาวชน และประชาชน สามารถเข้าถึงและได้รับการศึกษาที่มีคุณภาพมากขึ้น
4. อัตราการเจ็บป่วยของประชาชนในเขตพื้นที่ลดลง
5. ประชาชนมีความพึงพอใจต่อการให้บริการสาธารณะขององค์กรปกครองส่วนท้องถิ่นเพิ่มมากขึ้น
6. ภาคประชาชนเข้ามามีส่วนร่วมในการบริหารจัดการองค์กรเพิ่มขึ้น
7. สินค้าทางการเกษตรมีผลผลิตต่อไร่สูงขึ้น
8. ในพื้นที่มีแหล่งผลิตสินค้าอุปโภค-บริโภค ที่หลากหลายเพิ่มขึ้น
9. รายได้ที่เกิดจากการจำหน่ายสินค้าหรือผลผลิตในพื้นที่เพิ่มขึ้น
10. มีพื้นที่ป่าไม้ที่เป็นป่าต้นน้ำเพิ่มขึ้น
11. ปริมาณน้ำเพื่อการเกษตรเพิ่มขึ้น
12. ปริมาณขยะมูลฝอยในพื้นที่ลดลง
13. ประชาชนมีความมั่นคงทางเศรษฐกิจอย่างยั่งยืน มีความปลอดภัยในชีวิตและทรัพย์สิน สามารถดำรงชีวิตได้อย่างปกติสุข
14. ประชาชนได้รับการส่งเสริมและสนับสนุนจากทุกภาคส่วนอย่างครอบคลุมและทั่วถึง

## 2.4 ตัวชี้วัด

1. ในเขตพื้นที่ตำบลมีโครงสร้างพื้นฐานให้ประชาชนได้ใช้บริการร้อยละ 60
2. ร้อยละของความสำเร็จของการจัดการศึกษา
3. ร้อยละของประชาชนมีระบบบริการสุขภาพที่ดีมาตรฐานและทั่วถึง
4. ร้อยละของจำนวนประชาชนที่เข้าร่วมโครงการ/กิจกรรม ด้านศิลป วัฒนธรรม ประเพณี และภูมิปัญญาท้องถิ่น และการกีฬา
5. ร้อยละของประชาชนที่เข้ามามีส่วนร่วมในการบริหารจัดการองค์กรที่มีประสิทธิภาพ เป็นธรรม โปร่งใส ตรวจสอบได้

6. จำนวนบุคลากรของหน่วยงานที่ได้รับการฝึกอบรมเพิ่มพูนความรู้ในการปฏิบัติหน้าที่
7. ร้อยละของจำนวนประชาชนที่เข้าร่วมโครงการ/กิจกรรม ด้านการพัฒนาฝึกอบรมส่งเสริมอาชีพ
8. จำนวนพื้นที่สาธารณะที่ได้รับการอนุรักษ์ พื้นที่
9. จำนวนครั้งของสาธารณภัยที่เกิดขึ้นภายในเขตพื้นที่

## 2.5 ค่าเป้าหมาย

1. การบริการโครงสร้างพื้นฐาน ประชาชนได้รับบริการสะดวก รวดเร็ว และปลอดภัย
2. การตระหนักถึงความสำคัญในการศึกษาเล่าเรียน นำสู่การพัฒนาคุณภาพชีวิต
3. ประชาชนมีคุณภาพชีวิตที่ดี อยู่ดี กินดี ครอบครัวยุบอุ่น มีความสามัคคี สังคมสงบสุข
4. ความเข้มแข็งทางเศรษฐกิจของประชาชน การพัฒนาฝีมือในการผลิต เพิ่มมูลค่าของสินค้าสามารถขยายการตลาดได้
5. การบริหารจัดการองค์กรที่ดี โดยบูรณาการร่วมกันทุกภาคส่วน
6. ทรัพยากรธรรมชาติมีความอุดมสมบูรณ์ มลภาวะสิ่งแวดล้อมไม่เป็นพิษ หมู่บ้านน่าอยู่ นามอง

## 2.6 กลยุทธ์

### กลยุทธ์ที่ 1 พัฒนาด้านโครงสร้างพื้นฐาน

1. พัฒนาด้านก่อสร้าง ปรับปรุง ซ่อมแซม บำรุงรักษา ถนน สะพาน ทางเท้า ท่อระบายน้ำ รางระบาย
2. พัฒนาด้านก่อสร้าง ซ่อมแซม และขยายเขตระบบประปา
3. การพัฒนาด้านการขยายเขตไฟฟ้า ติดตั้ง ซ่อมแซม ไฟฟ้าสาธารณะ

### กลยุทธ์ที่ 2 พัฒนาด้านสังคมและส่งเสริมคุณภาพชีวิต

1. พัฒนาด้านส่งเสริมการศึกษา
2. พัฒนาด้านส่งเสริมสาธารณสุข
3. พัฒนาด้านส่งเสริมสวัสดิการของชุมชน
4. พัฒนาด้านส่งเสริมการกีฬาและนันทนาการ

### กลยุทธ์ที่ 3 การพัฒนาด้านการจัดระเบียบชุมชนสังคมและการรักษาความสงบเรียบร้อย

1. พัฒนาด้านส่งเสริมมาตรการป้องกัน เผ่าระวัง บำบัดรักษา กลุ่มเสี่ยงติดยาเสพติด และรักษาสุขภาพชุมชนให้เข้มแข็ง
2. แนวทางการพัฒนาด้านส่งเสริมระบบความปลอดภัยในชีวิตและทรัพย์สิน ลดปัญหาด้านอุบัติเหตุ อุบัติภัย อาชญากรรม และบรรเทาสาธารณภัย

### กลยุทธ์ที่ 4 พัฒนาด้านการส่งเสริมการลงทุน พาณิชยกรรมและการท่องเที่ยว

1. พัฒนาด้านการจัดหาแหล่งน้ำเพื่อการเกษตร
2. พัฒนาด้านการส่งเสริมการลงทุนให้กับกลุ่มอาชีพและประชาชน
3. พัฒนาด้านการจัดให้มีสถานที่พักผ่อนหย่อนใจ พัฒนาแหล่งท่องเที่ยวเดิมและพัฒนาด้านแหล่งท่องเที่ยวเชิงอนุรักษ์

### กลยุทธ์ที่ 5 พัฒนาด้านบริหารจัดการและการอนุรักษ์ทรัพยากรธรรมชาติและสิ่งแวดล้อม

1. พัฒนาด้านสร้างจิตสำนึกและตระหนักในการจัดการทรัพยากรธรรมชาติและสิ่งแวดล้อม
2. พัฒนาด้านการจัดระบบบำบัดน้ำเสีย การกำจัดขยะมูลฝอยและสิ่งปฏิกูล
3. พัฒนาด้านส่งเสริมการปลูกป่าชุมชน
4. พัฒนาด้านการป้องกันการทำลายทรัพยากรธรรมชาติและสิ่งแวดล้อมพัฒนาด้านแหล่งท่องเที่ยวเชิงอนุรักษ์

### กลยุทธ์ที่ 6 พัฒนาด้านศิลปวัฒนธรรมจารีตประเพณีและภูมิปัญญาท้องถิ่นและรัฐพิธี

1. พัฒนาด้านส่งเสริมศิลปวัฒนธรรม ประเพณี และภูมิปัญญาท้องถิ่น
2. พัฒนาการจัดกิจกรรมในวันสำคัญต่างๆ เพื่อส่งเสริมสถาบันชาติ ศาสนา

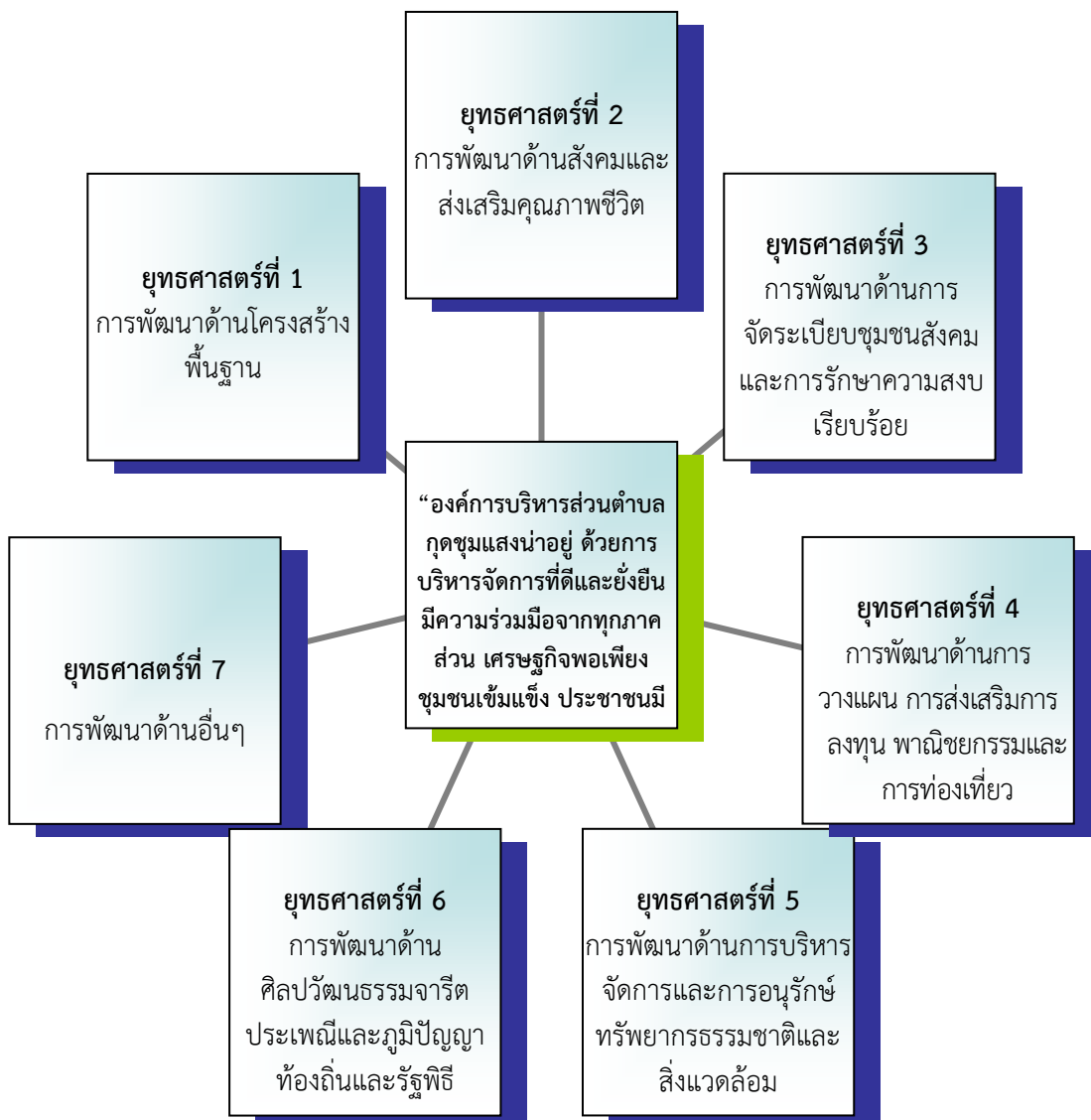
พระมหากษัตริย์

### กลยุทธ์ที่ 7 พัฒนาด้านอื่นๆ

1. พัฒนาด้านส่งเสริมและสนับสนุนแนวนโยบายของรัฐบาล และยุทธศาสตร์จังหวัด
2. พัฒนาด้านการเมือง การปกครอง
3. พัฒนาด้านส่งเสริมการพัฒนาศักยภาพบุคลากร เครื่องมือเครื่องใช้ และสถานที่
4. พัฒนาด้านส่งเสริมระบบการบริการประชาชน
5. พัฒนาด้านการกักถ่ายโอน

ปฏิบัติงาน

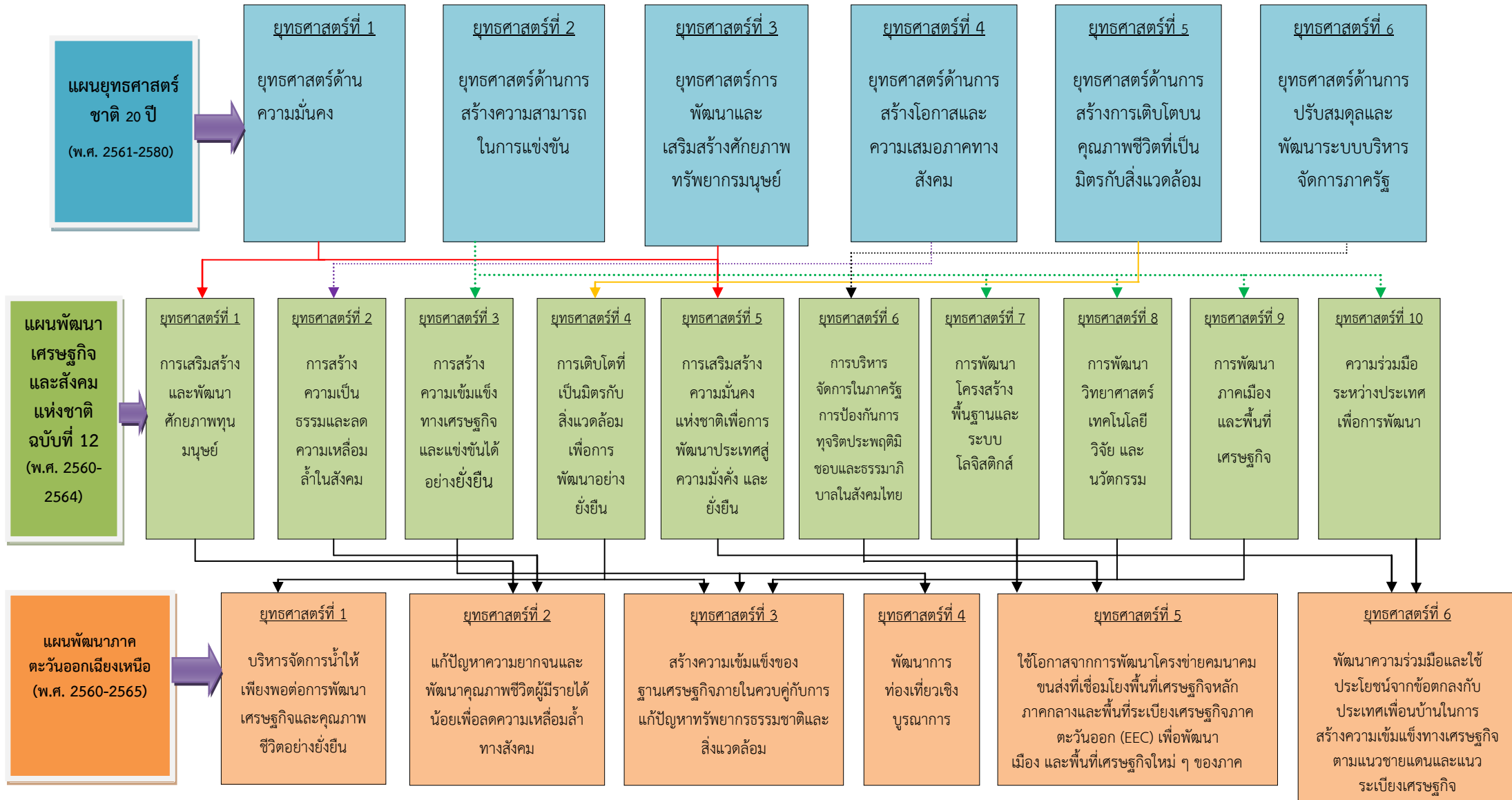
## 2.7 จุดยืนทางยุทธศาสตร์ขององค์การบริหารส่วนตำบลกุดชุมแสง

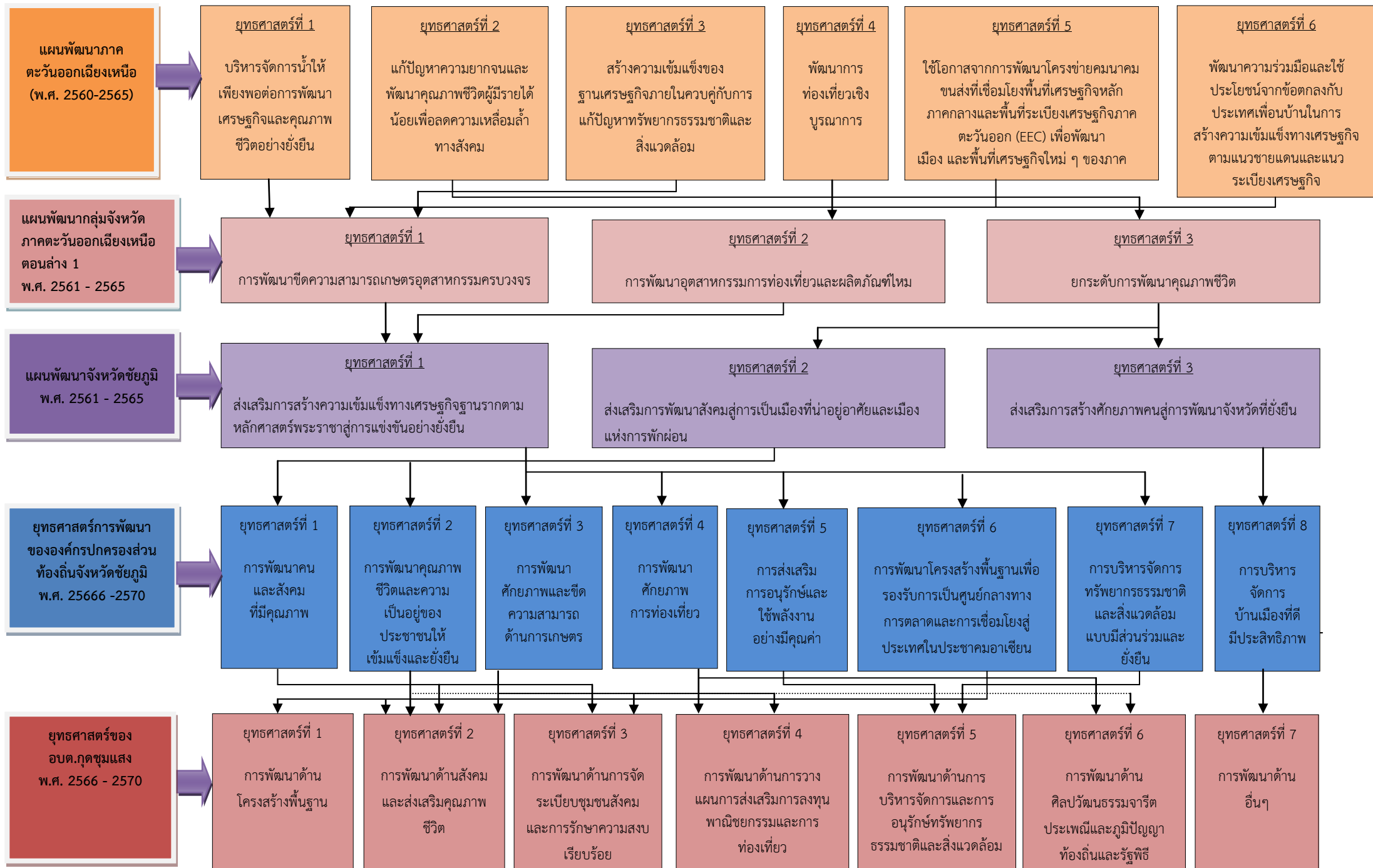




## 2.8 ความเชื่อมโยงของยุทธศาสตร์ในภาพรวม

### ความเชื่อมโยงแผนยุทธศาสตร์การพัฒนาขององค์การบริหารส่วนตำบลกุดชุมแสง พ.ศ. 2566-2570







### 3. การวิเคราะห์เพื่อพัฒนาท้องถิ่น

#### 3.1 การวิเคราะห์กรอบการจัดทำยุทธศาสตร์ขององค์กรปกครองส่วนท้องถิ่น

การวิเคราะห์สภาวะแวดล้อมของตำบลกุดชุมแสง โดยการนำข้อมูลพื้นฐานของตำบลและผลการพัฒนาที่ผ่านมา ศักยภาพการพัฒนาด้านโครงสร้างพื้นฐาน ด้านเศรษฐกิจและสังคม ด้านทรัพยากรธรรมชาติและสิ่งแวดล้อม รวมทั้งนโยบายของรัฐบาล และปัญหาความต้องการของประชาชนในเขตพื้นที่ สามารถนำมาวิเคราะห์ศักยภาพด้วยเทคนิค SWOT Analysis (จุดแข็ง จุดอ่อน โอกาส และอุปสรรค) โดยมีผลการวิเคราะห์ภาพรวม ดังนี้

##### ปัจจัยภายใน (Internal Factors)

###### จุดแข็ง (Strength) หรือข้อได้เปรียบที่สำคัญ มีดังนี้

1. มีพื้นที่เหมาะสมในการทำกรเกษตรกรรมมาก สามารถเพาะปลูกพืชเศรษฐกิจหลายชนิด เช่น ข้าว อ้อย มันสำปะหลัง ข้าวโพดเลี้ยงสัตว์ พริก และพืชผักอื่นๆ
2. เป็นพื้นที่ที่เหมาะสมต่อการพัฒนาแหล่งน้ำซึ่งเป็นต้นทุนด้านการเกษตร เนื่องจากเป็นพื้นที่ใกล้แม่น้ำชี ซึ่งสามารถสูบน้ำมากักเก็บน้ำไว้ใช้ในยามหน้าแล้งได้
3. มีทรัพยากรป่าไม้ที่ยังมีความอุดมสมบูรณ์
4. มีแหล่งท่องเที่ยวที่สำคัญ ได้แก่ วัดชัยภูมิพิทักษ์(ผาเก็ง) และพิพิธภัณฑสถานโบราณ ตำนานเมืองเจ้าพ่อพญาแลแห่งนี้ ตั้งอยู่ภายในบริเวณ ศูนย์ส่งเสริมศิลปาชีพ ทุ่งกะมัง บ้านหนองหอย เป็นต้น
5. มีศูนย์ส่งเสริมอาชีพ โครงการศูนย์ศิลปาชีพทุ่งกะมังบ้านหนองหอย
6. มีกลุ่มองค์กรที่จัดตั้งขึ้นเพื่อรองรับและให้บริการด้านต่างๆ ในชุมชน เช่น สภาเด็กและเยาวชน ศูนย์บริการคนพิการ ศูนย์พัฒนาครอบครัวในชุมชน และองค์กรสตรีตำบล
7. มีหัตถกรรมจักสานไม้ไผ่ และทอเสื่อกก ซึ่งเป็นเอกลักษณ์ศิลปวัฒนธรรมและภูมิปัญญาท้องถิ่น
8. มีพื้นที่ที่เหมาะสมในการปลูกแตงไทยที่มีคุณภาพ ตามที่ตลาดต้องการ
9. กลุ่มอาชีพที่เข้มแข็งได้รับการพัฒนาอย่างสม่ำเสมอ เพื่อส่งเสริมการต่อยอดอาชีพอย่าง

ยั่งยืน

###### จุดอ่อน (Weakness) หรือข้อเสียเปรียบที่สำคัญ มีดังนี้

1. แหล่งกักเก็บน้ำและระบบชลประทานไม่เพียงพอต่อความต้องการของเกษตรกรและไม่ทั่วถึง
2. สภาพภูมิประเทศเป็นพื้นที่ที่มีความแห้งแล้ง ปริมาณน้ำฝนในฤดูฝนโดยเฉลี่ยต่อปีไม่มากเท่าที่ควร
3. ลักษณะดินในบางพื้นที่เป็นหินกรวด หรือบางพื้นที่ก็เป็นหินขนาดใหญ่ จึงทำให้การทำเกษตรไม่ได้ผลหรือให้ผลผลิตต่ำ และไม่สามารถกักเก็บน้ำไว้ในฤดูแล้งได้
4. ประชาชนบางส่วนไม่มีที่ดินทำกินเป็นของตนเอง และพื้นที่บางส่วนไม่มีเอกสารสิทธิ์
5. ประชาชนยังมีระบบความคิด หรือการประกอบอาชีพแบบเดิมๆ เช่น การปลูกพืชเชิงเดี่ยว
6. ประสิทธิภาพการผลิตสินค้าของรัฐวิสาหกิจชุมชนต่ำ เนื่องจากขาดเงินทุนและการบริหารจัดการที่ดี
7. ขาดการพัฒนาความรู้ด้านเทคโนโลยีการตลาด
8. แหล่งท่องเที่ยวยังขาดการบริหารจัดการและการมีส่วนร่วมจากภาครัฐ ชุมชนและท้องถิ่น ตลอดจนการประชาสัมพันธ์การท่องเที่ยวที่ยังไม่มีการบูรณาการที่ชัดเจน

9. ระบบโครงสร้างพื้นฐาน สาธารณูปโภคและสาธารณูปการ ยังไม่ได้มาตรฐานและไม่เพียงพอ เช่น ไฟฟ้า ถนน เป็นต้น

10. งบประมาณมีน้อยทำให้ขาดงบประมาณในการพัฒนา

### ปัจจัยภายนอก (External Factors) พบว่า

**โอกาส (Opportunity)** หรือข้อได้เปรียบต่อบลกดชุมชนแสง ที่ส่งผลต่อการพัฒนา มีดังนี้

1. หน่วยงานภาครัฐได้มีนโยบายสนับสนุนโครงการอันเนื่องมาจากพระราชดำริมากมาย ในเขตพื้นที่ เคราะห์โดยเฉพาะในเรื่องแหล่งน้ำเพื่อการเกษตร ซึ่งเป็นหัวใจหลักของการเกษตรอันจะช่วยสร้างความอุดมสมบูรณ์พูนสุขให้แก่ประชาชน

2. รัฐบาลมีนโยบายเร่งสร้างโอกาส สร้างอาชีพ และกายมีรายได้ที่มั่นคง ยั่งยืน

3. รัฐบาลมีนโยบายพัฒนาระบบการคุ้มครองทางสังคม รวมทั้งการดูแลให้มีระบบการกักกันที่เป็นธรรมและการสงเคราะห์ผู้ยากไร้ตามอัตภาพ พัฒนาศักยภาพ คุ้มครองและพิทักษ์สิทธิ จัดสวัสดิการช่วยเหลือและพัฒนาคุณภาพชีวิตของผู้ด้อยโอกาส ผู้พิการ ผู้สูงอายุ สตรีและเด็ก

4. รัฐบาลได้วางรากฐานให้ระบบหลักประกันสุขภาพครอบคลุมประชากรในทุกภาคส่วนอย่างมีคุณภาพ และบูรณาการข้อมูลระหว่างทุกระบบหลักประกันสุขภาพเพื่อเพิ่มประสิทธิภาพในการบริหารจัดการ

5. รัฐบาลให้ความสำคัญกับการพัฒนาพื้นที่ (Area Based) และการบริหารจัดการแบบบูรณาการ จะเห็นได้จากแผนการกระจายอำนาจ การปฏิรูปโครงสร้างทางอำนาจหน้าที่ ส่งเสริมบทบาทการบริหารราชการส่วนท้องถิ่นเพิ่มมากขึ้น

6. รัฐบาลจัดให้มีการปฏิรูปการศึกษาและการเรียนรู้ โดยให้ความสำคัญทั้งการศึกษาในระบบและการศึกษาทางเลือกไปพร้อมกัน เพื่อสร้างคุณภาพของคนไทยให้สามารถเรียนรู้พัฒนาตนเองได้เต็มศักยภาพ เสริมสร้างการเรียนรู้โดยเน้นการเรียนรู้เพื่อสร้างสัมมาชีพในเขตพื้นที่ และพัฒนาสังคมให้เป็นที่ต้องการและเหมาะสมกับพื้นที่

7. นโยบายระดับชาติต้องการเพิ่มศักยภาพของชุมชน เพื่อเชื่อมโยงเป็นเครือข่ายเป็นรากฐานในการพัฒนาเศรษฐกิจ คุณภาพชีวิตและอนุรักษ์ฟื้นฟูการใช้ประโยชน์จากทรัพยากรธรรมชาติและสิ่งแวดล้อมอย่างยั่งยืน นำไปสู่การพึ่งพาตนเองและลดปัญหาความยากจนอย่างบูรณาการ

**อุปสรรค (Threat)** ข้อจำกัดหรือสภาพแวดล้อมที่เป็นปัญหาต่อการพัฒนาตำบลชุมชนแสง มีดังนี้

1. ท้องถิ่นมีรายได้จากการจัดเก็บภาษีและที่รัฐจัดสรรให้ มีแนวโน้มลดลง

2. ราคาพืชผลทางการเกษตรไม่คงที่ ขึ้นอยู่กับกลไกราคาของตลาดโลกและมีการแข่งขันกับภาคธุรกิจอื่นทั้งด้านราคาและคุณภาพ ในขณะที่ต้นทุนการผลิตทางการเกษตรในเขตพื้นที่เพิ่มสูงขึ้น ซึ่งส่งผลต่อปัญหาด้านการตลาด

3. ความไม่มีเสถียรภาพทางการเมือง ทำให้การพัฒนาไม่มีความต่อเนื่อง ส่งผลต่อประชาชนโดยตรง เช่น ค่าครองชีพที่สูงขึ้น ความผันผวนของราคาสินค้าอุปโภคและบริโภค

4. การเสื่อมถอยของจิตสำนึกที่ดีงาม ส่งผลให้เกิดปัญหาทางสังคมเพิ่มมากขึ้น เช่น ปัญหาการแพร่ระบาดของยาเสพติด เด็กตั้งท้องก่อนวัยอันควร เป็นต้น

5. การเปลี่ยนแปลงของสภาพภูมิอากาศ ซึ่งอาจจะก่อให้เกิดภัยพิบัติ เช่น ภัยแล้ง วิกฤตภัยอุทกภัย และอื่นๆ อันจะส่งผลต่อชีวิตและทรัพย์สิน ความเป็นอยู่ของประชาชน

6. ปัญหาโรคระบาดไวรัสโคโรนา 2019 (COVID 19)

## การสรุปสถานการณ์พัฒนา (การวิเคราะห์จุดแข็ง จุดอ่อน โอกาส และอุปสรรค)

องค์การบริหารส่วนตำบลกุดชุมแสง ได้ดำเนินการวิเคราะห์สถานการณ์และศักยภาพ เพื่อชี้ให้เห็นถึงศักยภาพ ปัญหาและความต้องการของประชาชน โดยได้ดำเนินการวิเคราะห์ข้อมูล ดังต่อไปนี้

### 1. การวิเคราะห์ศักยภาพด้านเศรษฐกิจ

ผลผลิตที่สำคัญของประชาชนส่วนใหญ่ คือ ข้าว อ้อย มันสำปะหลัง พืชสวน มีผลผลิตต่อไร่สูง สาเหตุที่เป็นปัญหาของเกษตรกร ก็คือ ราคาผลผลิตทางการเกษตรต่ำ ค่าครองชีพสูง ประชากรมีพื้นที่ทางการเกษตรบางส่วนมีน้ำท่วมเป็นประจำ บางพื้นที่ภาวะฝนทิ้งช่วง ผลผลิตได้น้อย มีการขยายตัวของประชากรเพิ่มขึ้นมาก การแข่งขันทางการตลาดมีมาก ขาดศูนย์กลางการจำหน่ายสินค้าทางการเกษตร ปัญหาการส่งเสริมสนับสนุนการพัฒนาด้านการเกษตร ขาดการเรียนรู้ การปรับเปลี่ยนพฤติกรรมการค้า และการลงทุน รวมทั้งด้านแหล่งน้ำ ขนาดเล็ก ขนาดกลาง ขนาดใหญ่ เกือบกักน้ำไว้ใช้เพื่อการเกษตรตลอดปี หากมีแหล่งน้ำประชาชนก็มีการทำเกษตรได้เพิ่มขึ้น รายได้ก็จะดีเพิ่มขึ้น การส่งเสริมอาชีพต่างๆ ก็จะต้องส่งเสริมสนับสนุน ดำเนินการแก้ไขปัญหาด้านการส่งเสริมสนับสนุน พัฒนาได้ตามศักยภาพ ขององค์การบริหารส่วนตำบลกุดชุมแสงจะดำเนินการบรรจุไว้ในแผนพัฒนาท้องถิ่น หากเกินศักยภาพก็จะประสานแผนงานโครงการต่อไป

### 2. การวิเคราะห์ศักยภาพด้านสังคม

จากสภาพปัญหาของเด็กเล็ก และเยาวชน จึงทำให้การเรียนการสอนต้องมีการปรับปรุง ประกอบกับเทคโนโลยีใหม่ๆ ที่ต้องเรียนรู้ก้าวทันยุคโลกาภิวัตน์ ด้านการเจริญเติบโตสุขภาพอนามัยของเด็ก ด้านร่างกาย อารมณ์ สังคม สติปัญญาต้องการพัฒนา องค์การบริหารส่วนตำบลจะต้องมองเห็นความสำคัญของอนาคตของชาติ ที่จะ เป็นบุคคลที่สำคัญต่อการพัฒนาขององค์การบริหารส่วนตำบล และการแก้ไขปัญหาการแพร่ระบาดของยาเสพติด ความปลอดภัยในชีวิตและทรัพย์สิน การเฝ้าระวังป้องกัน และจัดกิจกรรมต่างๆ ให้สังคมมีภูมิคุ้มกัน องค์การบริหารส่วนตำบลกุดชุมแสงจะต้องดำเนินการบรรจุกิจกรรม/โครงการไว้ในแผนพัฒนาท้องถิ่นต่อไป

### 3. การวิเคราะห์ศักยภาพด้านสุขภาพและสาธารณสุขสิ่งแวดล้อม

ประชากรส่วนมากมีสุขภาพที่ดี มีการคัดกรองสุขภาพให้กับประชาชนกลุ่มเสี่ยง โรคที่มักเกิดแก่ประชากรในชุมชน เช่นกัน ได้แก่ โรคความดัน เบาหวาน โรคเอดส์ โรคไข้เลือดออก มือ-ปาก-เท้าในเด็ก และโรคอื่นๆ อีกมาก ปัญหาคือประชาชนบางรายไม่ยอมไปคัดกรองหรือตรวจสุขภาพประจำปี การแก้ไขปัญหา คือ องค์การบริหารส่วนตำบลกุดชุมแสง ได้จัดกิจกรรมร่วมมือกันรณรงค์ให้ชุมชนเห็นความสำคัญในเรื่องการดูแลสุขภาพร่างกาย และร่วมกับอาสาสมัครสาธารณสุขมูลฐานประจำหมู่บ้าน ได้ออกสำรวจสัมผัสตรวจลูกน้ำยุงลาย และจัดทำโครงการแก้ไขปัญหาล้างมือ การทำความสะอาด ประชาชนให้ความร่วมมือเป็นอย่างดี แต่ต้องเป็นการดำเนินการอย่างต่อเนื่องเป็นประจำทุกปี กินอาหารที่ถูกสุขลักษณะ การใช้ยาเพื่อบำบัดอาการเจ็บป่วยที่ไม่เหมาะสม การออกกำลังกายยังไม่สม่ำเสมอ และประชากรส่วนมากไม่ได้รับการตรวจสุขภาพ ปัญหาเหล่านี้้องค์การบริหารส่วนตำบลกุดชุมแสงพยายามอย่างยิ่งที่จะแก้ไข และที่สำคัญปัญหาการแพร่ระบาดของเชื้อไวรัสโคโรนา 2019 (COVID 19) ที่เป็นปัญหาระดับโลก ระดับประเทศ ส่งผลไปถึงปัญหาด้านเศรษฐกิจที่ซบเซาตามมา

### 4. การวิเคราะห์ศักยภาพด้านทรัพยากรธรรมชาติและสิ่งแวดล้อม

พื้นที่ขององค์การบริหารส่วนตำบลกุดชุมแสง ส่วนมากเป็นพื้นที่ป่าเขาของอุทยานแห่งชาติภูแลนคามีสถานที่ธรรมชาติเหมาะสมสำหรับจัดทำเป็นสถานที่ท่องเที่ยวเชิงธรรมชาติ และพื้นที่เหมาะสำหรับเพาะปลูก ทำการเกษตร ที่อยู่อาศัย และมีพื้นที่บางส่วนที่เป็นพื้นที่สาธารณะประโยชน์ ปริมาณน้ำในแหล่งน้ำมีไม่เพียงพอต่อการอุปโภคบริโภค ปัญหาของหมู่บ้าน ตำบล อำเภอ ก็คือ แหล่งเก็บกักขนาดใหญ่ เพื่อให้มีน้ำเพียงพอต่อความต้องการของประชาชน และการอนุรักษ์ฟื้นฟูทรัพยากรธรรมชาติ การส่งเสริมสนับสนุนการปลูกพืชทดแทน การรักษาป่าชุมชน ยังมีปัญหาด้านการบุกรุกป่า การเผาป่า องค์การบริหารส่วนตำบลกุดชุมแสงได้ทำการฝึกอบรมอาสาสมัครการควบคุมไฟป่า ให้ความรู้รักษาป่าชุมชน และมีแหล่งน้ำใช้ในการเกษตรไม่เพียงพอ ปัญหาคือยังไม่สามารถหาแหล่งน้ำสำหรับการเกษตรได้เพิ่มขึ้น การแก้ไขปัญหาองค์การบริหารส่วนตำบลได้จัดทำโครงการเพื่อ

แก้ปัญหาให้กับประชาชนและเป็นไปตามความต้องการของประชาชน เช่น โครงการปลูกต้นไม้ในวันสำคัญต่างๆ ในพื้นที่ของตนเองและที่สาธารณะรวมทั้งปรับปรุงสภาพภูมิทัศน์ของเมืองให้ร่มรื่นสวยงาม ให้เป็นเมืองน่าอยู่ เป็นที่พักผ่อนหย่อนใจของประชาชน ฯลฯ

### 3.2 การประเมินสถานการณ์สภาพแวดล้อมภายนอกที่เกี่ยวข้อง

คำถามที่ได้รับความสนใจจากสาธารณชนในช่วงนี้คือ หลังวิกฤติโควิด 19 เศรษฐกิจไทยจะฟื้นตัวแบบไหน แม้คำตอบจะยังมีความไม่แน่นอนสูง แต่เราอาจประเมินได้ว่า การฟื้นตัวจะขึ้นกับความสามารถในการปรับตัวของประชาชน ธุรกิจ และภาครัฐ ให้เข้ากับฐานวิถีชีวิตใหม่และการเปลี่ยนแปลงโครงสร้างเศรษฐกิจโลกที่กล่าวไปแล้วก่อนหน้านี้เป็นสำคัญ ถ้าเราปรับตัวเข้ากับโครงสร้างใหม่ได้เร็ว เศรษฐกิจไทยคาดว่าจะฟื้นตัวแบบ “เครื่องหมาถู” คือ เศรษฐกิจไถลลงเร็ว แล้วค่อย ๆ ฟื้นตัวอย่างช้า ๆ ตามทิศทางการฟื้นตัวของเศรษฐกิจโลก โดยปัจจัยสำคัญที่จะส่งผลต่อการฟื้นตัว คือ การควบคุมการแพร่ระบาด การปรับโครงสร้างเศรษฐกิจ การปรับตัวของธุรกิจและแรงงาน และมาตรการกระตุ้นเศรษฐกิจบางชุดการคลังของภาครัฐ

เมื่อเร็ว ๆ นี้ WHO ให้ความเห็นว่า โควิด 19 อาจกลายเป็นโรคประจำถิ่น (endemic) ที่จะอยู่กับเราไปตลอดเช่นเดียวกับไข้เลือดออก และประชาคมโลกต้องเรียนรู้ที่จะอยู่กับโรคนี้ โดยรูปแบบการใช้ชีวิตประจำวันบางอย่างจะเปลี่ยนไป เพราะมาตรการเว้นระยะห่างทางสังคม (social distancing) ทำให้เกิดฐานวิถีชีวิตใหม่ อาชีพการสาธารณสุขจะเป็นวาระสำคัญของโลก โดยเฉพาะความร่วมมือระหว่างประเทศด้านการแพทย์ การจัดระเบียบโลกใหม่ที่จะมีการพึ่งพภายในภูมิภาคมากขึ้น (regionalization) และบทบาทของเศรษฐกิจดิจิทัลที่จะมาเร็วขึ้นพร้อมกับวิถีชีวิตที่ยืดหยุ่นมากขึ้น

วิกฤติครั้งนี้ให้บทเรียนสำคัญกับเราว่า การใช้มาตรการล็อกดาวน์มีต้นทุนที่สูงเพื่อแลกกับชีวิตและสุขภาพของประชาชน และได้เรียนรู้ว่าปัญหาเรื่องสุขภาพ สังคม และเศรษฐกิจ ไม่ใช่เป็นเรื่องแยกส่วนกัน รวมทั้งเราได้เห็นทรัพยากรสำคัญของชาติคือ พลังความร่วมมือกันอย่างเข้มแข็งจากทุกภาคส่วน ในระยะข้างหน้า เราควรใช้พลังนี้ต่อยอดต่อไปเพื่อพลิกวิกฤตินี้ให้เป็นโอกาสในการยกเครื่องเศรษฐกิจขนานใหญ่ (Great Reset) โดยผสมผสานกับแนวคิดข้อเสนอของ Klaus Schwab ผู้ก่อตั้ง World Economic Forum ดังนี้

1. การช่วยเหลือลดผลกระทบในระยะสั้น ควบคู่ไปกับการปรับโครงสร้างเศรษฐกิจระยะยาว ภาครัฐควรใช้เงินงบประมาณขนาดใหญ่นี้เยียวยาผู้ที่ได้รับความเดือดร้อนให้กระจายไปให้ตรงกลุ่มเป้าหมาย รวมทั้งนำเงินทุ่มลงทุนเพื่อให้เกิดคลื่นการลงทุนระลอกใหม่ของประเทศเพื่อแก้ปัญหาโครงสร้างเศรษฐกิจไปพร้อมกัน เช่น การลงทุนด้านสาธารณสุข การพัฒนาแหล่งท่องเที่ยวและอาชีพโดยชุมชน การพัฒนาโครงการภายใต้แผนบริหารจัดการน้ำ 20 ปี (ปี 2561-2580) ให้เกิดขึ้นจริงเพื่อแก้ปัญหาภัยแล้งและน้ำท่วมที่มักสร้างความเสียหายแก่เกษตรกร การพัฒนาเมืองสีเขียว การสร้างระบบนิเวศ การพัฒนาทักษะแรงงานและสร้างอาชีพ โดยเฉพาะแก่แรงงานที่ย้ายกลับท้องถิ่นและแรงงานที่ตกงานในเมืองใหญ่ ช่วยให้เกิดการจ้างงานและสามารถชดเชยผลกระทบจากวิกฤติได้อีกทางหนึ่ง

2. การปฏิรูประบบสถาบันเศรษฐกิจที่เอื้อต่อการเติบโตอย่างยั่งยืน โดยการสร้างระบบตลาดแข่งขันที่เปิดกว้างและเป็นธรรม การแข่งขันเสรีที่สร้างแรงจูงใจให้แรงงานพัฒนาตนเอง และสร้างแรงจูงใจให้ผู้ประกอบการลงทุนและพัฒนานวัตกรรมเพื่อให้แข่งได้ในตลาดโลก การปฏิรูปนโยบายสาธารณะที่มีเป้าหมายสูงสุดเพื่อแก้ปัญหาความเหลื่อมล้ำ อาทิ การเพิ่มประสิทธิภาพการจัดเก็บภาษี พร้อมทั้งทบทวนการลดหย่อนที่เอื้อประโยชน์ต่อผู้มีรายได้สูง หรือวิสาหกิจที่มีศักยภาพในการแข่งขัน และการปฏิรูประบบสวัสดิการสังคมให้ครอบคลุมแรงงานนอกระบบ หรือแรงงานที่ทำงานรูปแบบใหม่ ๆ และการขยายอายุแรงงานในระบบ

3. การติดอาวุธเครื่องมือด้านเทคโนโลยีสนับสนุน Thailand 4.0 เพื่อยกระดับการเติบโตและก้าวให้ทันโลกที่เปลี่ยนแปลงเร็ว ทั้งด้านการสาธารณสุข เช่น การแพทย์ทางไกล การศึกษา เช่น การเรียนการสอนออนไลน์ การขนส่ง เช่น บริการดีลิเวอรี และการทำงานจากที่บ้าน เพื่อใช้วิกฤตินี้ให้เป็นโอกาสเพื่อก้าวกระโดดความรู้และทักษะทางเทคโนโลยีแก่ประชาชนทั่วไป และเพื่อพัฒนาประเทศไปสู่การเป็นเศรษฐกิจดิจิทัลให้ได้

4. การสร้างความตระหนักรู้และการมีส่วนร่วมของประชาชนในการเร่งพัฒนาทักษะ นอกเหนือจากประชาชนต้องช่วยกันรักษาสุขอนามัยเพื่อป้องกันการระบาดรอบสอง และยืดหยุ่นในการปรับตัวให้เข้ากับกิจกรรมทางเศรษฐกิจภายใต้ฐานวิถีชีวิตใหม่โดยเร็วแล้ว ภาคประชาชนต้องเร่งพัฒนาศักยภาพตนเองให้เป็น “แรงงานแห่งอนาคตในศตวรรษที่ 21” ในยุคที่คนต้องทำงานร่วมกับเครื่องจักรและเทคโนโลยีมากขึ้นอย่างหลีกเลี่ยงไม่ได้ แรงงานจึงต้องมีความยืดหยุ่นพร้อมเรียนรู้ตลอดเวลา (lifelong learning) โดยเฉพาะในสาขาที่จำเป็นต่ออาชีพในอนาคต เช่น ความรู้ด้านเทคโนโลยี ความรู้ด้านการตลาดโดยเฉพาะออนไลน์ ภาษาต่างประเทศ รวมถึงทักษะการเป็นผู้ประกอบการ (entrepreneurship) เพื่อเพิ่มโอกาสในการจ้างงานและเพิ่มรายได้

จากสถานการณ์การเผชิญกับโรคระบาดไวรัสโคโรนา ตลอดระยะเวลาเกือบ 2 ปี ทำให้ท้องถิ่นต้องคิดวางแผนการบริหารความเสี่ยงการเตรียมรับมือจนกว่าการระบาดจะหมดไปหรือทุเลาลงในโครงการต่างๆ ของทางภาครัฐที่ได้รับผลกระทบ หยุคซังกัไปนั้น ต้องเร่งฟื้นฟูในหลาย ๆ ด้านต่อไป

### ส่วนที่ 3 การนำแผนพัฒนาท้องถิ่นไปสู่การปฏิบัติ

#### 1. ยุทธศาสตร์การพัฒนาและแผนงาน

ที่	ยุทธศาสตร์	ด้าน	แผนงาน	หน่วยงานรับผิดชอบหลัก	หน่วยงานสนับสนุน
1	ยุทธศาสตร์การพัฒนาด้านโครงสร้างพื้นฐาน	ด้านการเศรษฐกิจ ด้านบริการชุมชนและสังคม	แผนงานอุตสาหกรรมและการโยธา แผนงานเคหะและชุมชน	กองช่าง	อบต.กุดชุมแสง
2	ยุทธศาสตร์การพัฒนาด้านสังคมและส่งเสริมคุณภาพชีวิต	ด้านบริการชุมชนและสังคม	แผนงานการศึกษา แผนงานสาธารณสุข แผนงานสังคมสงเคราะห์ แผนงานเคหะและชุมชน แผนงานสร้างความเข้มแข็งให้กับชุมชน แผนงานการศาสนา วัฒนธรรม และนันทนาการ	กองการศึกษาฯ กองสาธารณสุขและสิ่งแวดล้อม กองสวัสดิการสังคม กองช่าง สำนักปลัด	
3	ยุทธศาสตร์การพัฒนาด้านการจัดระเบียบชุมชนสังคมและการรักษาความสงบเรียบร้อย	บริหารงานทั่วไป	แผนงานรักษาความสงบภายใน	สำนักปลัด	
4	ยุทธศาสตร์การพัฒนาด้านการวางแผนส่งเสริมการลงทุน พาณิชยกรรมและการท่องเที่ยว	ด้านเศรษฐกิจ	แผนงานการศาสนา วัฒนธรรม และนันทนาการ แผนงานการเกษตร	สำนักปลัด	
5	ยุทธศาสตร์การพัฒนาด้านการบริหารจัดการและการอนุรักษ์ทรัพยากรธรรมชาติและสิ่งแวดล้อม	ด้านเศรษฐกิจ ด้านบริการชุมชนและสังคม	แผนงานการเกษตร	สำนักปลัด	
6	ยุทธศาสตร์การพัฒนาด้านศิลปวัฒนธรรมจารีตประเพณีและภูมิปัญญาท้องถิ่นและรัฐพิธี	ด้านบริการชุมชนและสังคม	แผนงานการศาสนา วัฒนธรรม และนันทนาการ แผนงานบริหารงานทั่วไป	กองการศึกษาฯ สำนักปลัด กองสวัสดิการสังคม	
7	ยุทธศาสตร์การพัฒนาด้านอื่นๆ	บริหารงานทั่วไป	แผนงานบริหารงานทั่วไป	สำนักปลัด กองคลัง	

**บัญชีสรุปโครงการพัฒนา  
แผนพัฒนาท้องถิ่น (พ.ศ.2566-2570)  
องค์การบริหารส่วนตำบลกุดชุมแสง**

แบบ ผ.01

ยุทธศาสตร์	ปี 2566		ปี 2567		ปี 2568		ปี 2569		ปี 2570		รวม 5 ปี	
	จำนวน โครงการ	งบประมาณ (บาท)	จำนวน โครงการ	งบประมาณ (บาท)	จำนวน โครงการ	งบประมาณ (บาท)	จำนวน โครงการ	งบประมาณ (บาท)	จำนวน โครงการ	งบประมาณ (บาท)	จำนวน โครงการ	งบประมาณ (บาท)
1. ยุทธศาสตร์การพัฒนาด้านโครงสร้างพื้นฐาน												
1.1 แผนงานอุตสาหกรรมและการโยธา	3	3,050,000	3	3,050,000	3	3,050,000	3	3,050,000	3	3,050,000	15	15,250,000
1.2 แผนงานเคหะและชุมชน	1	2,000,000	1	2,000,000	1	2,000,000	1	2,000,000	1	2,000,000	5	10,000,000
<b>รวม</b>	<b>4</b>	<b>5,050,000</b>	<b>4</b>	<b>5,050,000</b>	<b>4</b>	<b>5,050,000</b>	<b>4</b>	<b>5,050,000</b>	<b>4</b>	<b>5,050,000</b>	<b>20</b>	<b>25,250,000</b>
2. ยุทธศาสตร์การพัฒนาด้านสังคมและส่งเสริมคุณภาพชีวิต												
2.1 แผนงานการศึกษา	9	9,959,000	9	9,959,000	8	10,393,000	9	10,608,000	8	10,593,000	43	51,512,000
2.2 แผนงานสาธารณสุข	15	1,520,000	15	1,520,000	13	1,630,000	14	1,650,000	13	1,630,000	70	7,950,000
2.3 แผนงานสังคมสงเคราะห์	1	100,000	1	100,000	1	100,000	1	100,000	1	100,000	5	500,000
2.4 แผนงานเคหะและชุมชน	2	350,000	2	350,000	2	350,000	2	350,000	2	350,000	10	1,750,000
2.5 แผนงานงานสร้างความเข้มแข็งให้กับชุมชน	6	500,000	5	450,000	5	450,000	5	450,000	5	450,000	26	2,300,000
2.6 แผนงานการศาสนาวัฒนธรรมและนันทนาการ	5	315,000	5	315,000	5	315,000	5	315,000	5	315,000	25	1,575,000
<b>รวม</b>	<b>38</b>	<b>12,744,000</b>	<b>37</b>	<b>12,694,000</b>	<b>34</b>	<b>13,238,000</b>	<b>36</b>	<b>13,473,000</b>	<b>34</b>	<b>13,438,000</b>	<b>179</b>	<b>65,587,000</b>
3. ยุทธศาสตร์การพัฒนาด้านการจัดระเบียบชุมชนสังคมและการรักษาความสงบเรียบร้อย												
3.1 แผนงานรักษาความสงบภายใน	7	590,000	7	590,000	7	590,000	7	590,000	7	590,000	35	2,950,000
<b>รวม</b>	<b>7</b>	<b>590,000</b>	<b>7</b>	<b>590,000</b>	<b>7</b>	<b>590,000</b>	<b>7</b>	<b>590,000</b>	<b>7</b>	<b>590,000</b>	<b>35</b>	<b>2,950,000</b>

**บัญชีสรุปโครงการพัฒนา  
แผนพัฒนาท้องถิ่น (พ.ศ.2566-2570)  
องค์การบริหารส่วนตำบลกุดชุมแสง**

แบบ ผ.01

ยุทธศาสตร์	ปี 2566		ปี 2567		ปี 2568		ปี 2569		ปี 2570		รวม 5 ปี	
	จำนวน โครงการ	งบประมาณ (บาท)	จำนวน โครงการ	งบประมาณ (บาท)	จำนวน โครงการ	งบประมาณ (บาท)	จำนวน โครงการ	งบประมาณ (บาท)	จำนวน โครงการ	งบประมาณ (บาท)	จำนวน โครงการ	งบประมาณ (บาท)
4. ยุทธศาสตร์การพัฒนาด้านการวางแผน การส่งเสริมการลงทุน พาณิชยกรรม และการท่องเที่ยว												
4.1 แผนงานการศึกษา วัฒนธรรม และนันทนาการ	1	30,000	1	30,000	1	30,000	1	30,000	1	30,000	5	150,000
4.2 แผนงานการเกษตร	3	250,000	3	230,000	1	30,000	2	130,000	2	130,000	11	770,000
<b>รวม</b>	<b>4</b>	<b>280,000</b>	<b>4</b>	<b>260,000</b>	<b>2</b>	<b>60,000</b>	<b>3</b>	<b>160,000</b>	<b>3</b>	<b>160,000</b>	<b>16</b>	<b>920,000</b>
5. ยุทธศาสตร์การพัฒนา ด้านการบริหารจัดการและการอนุรักษ์ทรัพยากรธรรมชาติและสิ่งแวดล้อม												
5.1 แผนงานการเกษตร	4	220,000	4	220,000	5	240,000	4	220,000	4	220,000	21	1,120,000
<b>รวม</b>	<b>4</b>	<b>220,000</b>	<b>4</b>	<b>220,000</b>	<b>5</b>	<b>240,000</b>	<b>4</b>	<b>220,000</b>	<b>4</b>	<b>220,000</b>	<b>21</b>	<b>1,120,000</b>
6. ยุทธศาสตร์การพัฒนา ด้านศิลปวัฒนธรรมจารีตประเพณีและภูมิปัญญาท้องถิ่นและรัฐพิธี												
6.1 แผนงานบริหารงานทั่วไป	2	260,000	2	260,000	2	260,000	2	260,000	2	260,000	10	1,300,000
6.2 แผนงานศาสนาวัฒนธรรมและนันทนาการ	6	530,000	6	530,000	4	470,000	4	470,000	5	490,000	25	2,490,000
<b>รวม</b>	<b>8</b>	<b>790,000</b>	<b>8</b>	<b>790,000</b>	<b>6</b>	<b>730,000</b>	<b>6</b>	<b>730,000</b>	<b>7</b>	<b>750,000</b>	<b>35</b>	<b>3,790,000</b>
7. ยุทธศาสตร์การพัฒนาด้านอื่นๆ												
7.1 แผนงานบริหารงานทั่วไป	13	1,040,000	13	1,010,000	13	810,000	12	740,000	13	810,000	64	4,410,000
<b>รวม</b>	<b>13</b>	<b>1,040,000</b>	<b>13</b>	<b>1,010,000</b>	<b>13</b>	<b>810,000</b>	<b>12</b>	<b>740,000</b>	<b>13</b>	<b>810,000</b>	<b>64</b>	<b>4,410,000</b>
<b>รวมทั้งสิ้น</b>	<b>78</b>	<b>20,714,000</b>	<b>77</b>	<b>20,614,000</b>	<b>71</b>	<b>20,718,000</b>	<b>72</b>	<b>20,963,000</b>	<b>72</b>	<b>21,018,000</b>	<b>370</b>	<b>104,027,000</b>

**บัญชีสรุปโครงการพัฒนา  
แผนพัฒนาท้องถิ่น (พ.ศ.2566-2570)  
องค์การบริหารส่วนตำบลกุดชุมแสง**

แบบ ผ.01/1

ยุทธศาสตร์	ปี 2566		ปี 2567		ปี 2568		ปี 2569		ปี 2570		รวม 5 ปี	
	จำนวน โครงการ	งบประมาณ (บาท)	จำนวน โครงการ	งบประมาณ (บาท)	จำนวน โครงการ	งบประมาณ (บาท)	จำนวน โครงการ	งบประมาณ (บาท)	จำนวน โครงการ	งบประมาณ (บาท)	จำนวน โครงการ	งบประมาณ (บาท)
1. ยุทธศาสตร์การพัฒนาด้านโครงสร้างพื้นฐาน												
1.1 แผนงานอุตสาหกรรมและการโยธา	81	32,355,000	46	39,522,000	71	42,810,000	36	46,120,000	73	53,450,000	307	214,257,000
โครงการที่นำมาจากแผนพัฒนาหมู่บ้าน หมู่ที่ 1 - 18											-	-
<b>รวม</b>	<b>81</b>	<b>32,355,000</b>	<b>46</b>	<b>39,522,000</b>	<b>71</b>	<b>42,810,000</b>	<b>36</b>	<b>46,120,000</b>	<b>73</b>	<b>53,450,000</b>	<b>307</b>	<b>214,257,000</b>
5. ยุทธศาสตร์การพัฒนาด้านการบริหารจัดการทรัพยากรธรรมชาติและสิ่งแวดล้อม											-	-
โครงการที่นำมาจากแผนพัฒนาหมู่บ้าน หมู่ที่ 1 - 18											-	-
5.1 แผนงานการเกษตร	9	7,638,000	11	4,300,000	13	5,430,000	8	3,550,000	7	3,000,000	48	23,918,000
โครงการที่นำมาจากแผนพัฒนาหมู่บ้าน หมู่ที่ 1 - 18											-	-
<b>รวม</b>	<b>9</b>	<b>7,638,000</b>	<b>11</b>	<b>4,300,000</b>	<b>13</b>	<b>5,430,000</b>	<b>8</b>	<b>3,550,000</b>	<b>7</b>	<b>3,000,000</b>	<b>48</b>	<b>23,918,000</b>
<b>รวมทั้งสิ้น</b>	<b>90</b>	<b>39,993,000</b>	<b>57</b>	<b>43,822,000</b>	<b>84</b>	<b>48,240,000</b>	<b>44</b>	<b>49,670,000</b>	<b>80</b>	<b>56,450,000</b>	<b>355</b>	<b>238,175,000</b>

รายละเอียดโครงการพัฒนา  
แผนพัฒนาท้องถิ่น (พ.ศ. 2566 – 2570)

แบบ ผ. 02

องค์การบริหารส่วนตำบลกุดชุมแสง อำเภอนองบัวแดง จังหวัดชัยภูมิ

ยุทธศาสตร์จังหวัดที่ 1 ส่งเสริมการสร้างเสริมความเข้มแข็งทางเศรษฐกิจฐานรากตามหลักศาสตร์พระราชาสู่การแข่งขันอย่างยั่งยืน

ยุทธศาสตร์การพัฒนาของ อปท. ในเขตจังหวัด ที่ 6 การพัฒนาโครงสร้างพื้นฐานเพื่อรองรับการเป็นศูนย์กลางทางการตลาดและการเชื่อมโยงสู่ประเทศในประชาคมอาเซียน

1. ยุทธศาสตร์การพัฒนาด้านโครงสร้างพื้นฐาน

1.1 แผนงานอุตสาหกรรมและการโยธา

ที่	โครงการ	วัตถุประสงค์	เป้าหมาย (ผลผลิตของ โครงการ)	งบประมาณ					ตัวชี้วัด (KPI)	ผลที่คาดว่าจะได้รับ	หน่วยงาน รับผิดชอบหลัก
				2566 (บาท)	2567 (บาท)	2568 (บาท)	2569 (บาท)	2570 (บาท)			
1	โครงการ ก่อสร้างอาคาร ศูนย์พัฒนาเด็ก เล็ก	เพื่อก่อสร้าง อาคารที่ได้ มาตรฐาน	อาคารศูนย์ พัฒนาเด็กเล็ก วัดศาลาวรรณ	2,500,000	2,500,000	2,500,000	2,500,000	2,500,000	ร้อยละของนักเรียน ทั้งหมดมีความ สะอาดทุก และปลอดภัย	สถานที่ได้ มาตรฐาน เหมาะสม สำหรับผู้เรียน	กองการ ศึกษา
2	โครงการ ปรับปรุงภูมิทัศน์ ศูนย์พัฒนาเด็ก เล็ก	ปรับปรุงภูมิทัศน์ ศูนย์พัฒนาเด็ก เล็กทุกศูนย์ฯ	ศพด.ทั้ง5ศูนย์	250,000	250,000	250,000	250,000	250,000	ร้อยละ ของ นักเรียน ศพด. ทั้งหมดมีความสุข ภาพจิตและ สุขภาพกายที่ดี ขึ้น	เด็กนักเรียนมี สุขภาพจิต และ มี สุขภาพกายที่ดี ขึ้น	กองการศึกษา
3	ปรับปรุงต่อเติม อาคารศูนย์ พัฒนาเด็กเล็ก	เพื่อพัฒนาศูนย์ เด็กให้ได้มี มาตรฐาน	ศพด.ทั้ง5ศูนย์	300,000	300,000	300,000	300,000	300,000	ร้อยละ ของ นักเรียน ศพด. ทั้งหมดมีความ สะอาดและ ปลอดภัย	เด็กนักเรียนมี สุขภาพจิต และ มี สุขภาพกายที่ดี ขึ้น	กองการศึกษา
รวม 3 โครงการ				3,050,000	3,050,000	3,050,000	3,050,000	3,050,000			

1.2 แผนงานเคหะและชุมชน

ที่	โครงการ	วัตถุประสงค์	เป้าหมาย (ผลผลิตของ โครงการ)	งบประมาณ					ตัวชี้วัด (KPI)	ผลที่คาดว่าจะ ได้รับ	หน่วยงาน รับผิดชอบหลัก
				2566 (บาท)	2567 (บาท)	2568 (บาท)	2569 (บาท)	2570 (บาท)			
1	อุดหนุนไฟฟ้าหนอง บัวแดง	เพื่อขยายเขต ไฟฟ้าแรงต่ำและ แรงสูง	ในเขตพื้นที่ตำบล กุดชุมแสง	2,000,000	-	2,000,000	-	2,000,000	ร้อยละ30ของ ครัวเรือน ได้ ใช้ไฟฟ้าอย่าง ถูกต้อง	มีไฟฟ้าใช้อย่าง เพียงพอและ ทั่วถึง	อบต. กุดชุมแสง
รวม 1 โครงการ				2,000,000	-	2,000,000	-	2,000,000			

ยุทธศาสตร์จังหวัดที่ 1 ส่งเสริมการสร้างเสริมความเข้มแข็งทางเศรษฐกิจฐานรากตามหลักศาสตร์พระราชาสู่การแข่งขันอย่างยั่งยืน

ยุทธศาสตร์การพัฒนาของ อปท. ในเขตจังหวัด ที่ 6 การพัฒนาโครงสร้างพื้นฐานเพื่อรองรับการเป็นศูนย์กลางทางการตลาดและการเชื่อมโยงสู่ประเทศในประชาคมอาเซียน

2. ยุทธศาสตร์การพัฒนาด้านสังคมและส่งเสริมคุณภาพชีวิต

2.1 แผนงานการศึกษา

ที่	โครงการ	วัตถุประสงค์	เป้าหมาย (ผลผลิตของ โครงการ)	งบประมาณ					ตัวชี้วัด (KPI)	ผลที่คาดว่าจะได้รับ	หน่วยงาน รับผิดชอบหลัก
				2566 (บาท)	2567 (บาท)	2568 (บาท)	2569 (บาท)	2570 (บาท)			
1	โครงการจัดงาน วันเด็กแห่งชาติ	เพื่อส่งเสริมให้เด็ก ทำกิจกรรม แลกเปลี่ยนเรียน รู้กล้าแสดงออก ทางสร้างสรรค์	จำนวนเด็กใน ศูนย์ฯ ทั้ง 5 ศูนย์ และเด็กทั่วไปใน เขตพื้นที่ตำบล กุดชุมแสง	50,000	50,000	50,000	50,000	50,000	ร้อยละ 65 ของ นักเรียนที่มา ลงทะเบียนได้ ทำกิจกรรม ร่วมกัน	เด็กได้ แสดงออกถึง ความสามารถ ความคิดริเริ่ม สร้างสรรค์	กองการ ศึกษา
2	โครงการวัน สำคัญทาง ศาสนา	เพื่อฝึกให้เด็กรู้จัก ปฏิบัติตัวถูกต้อง เมื่อร่วมพิธีกรรม ทางศาสนาพุทธ	จำนวนเด็กใน ศูนย์ฯ ทั้ง 5 ศูนย์	25,000	25,000	25,000	25,000	25,000	ร้อยละ 60 ของนักเรียน ทั้งหมดได้เข้า ร่วมกิจกรรม	เด็กรู้จักแนว ทางการปฏิบัติ ตามวัฒนธรรม ทางศาสนาพุทธ	กองการ ศึกษา
3	อาหารเสริมนม สำหรับศูนย์ พัฒนาเด็กเล็ก	เพื่อให้เด็กได้ดื่มนม ตามวัย	จำนวนเด็กใน ศูนย์ฯ ทั้ง 5 ศูนย์	500,000	500,000	500,000	500,000	500,000	ร้อยละ 100 ของนักเรียน ทั้งหมดได้ดื่ม นมทุกวัน	เด็กได้รับคุณค่า ทางโภชนาการ น้ำนม ส่วนสูง ตามเกณฑ์	กองการ ศึกษา
4	อาหารเสริมนม โรงเรียน(สพฐ)	จัดให้เด็กดื่ม นม ก่อนกลับบ้านทุก วันทุกคน	โรงเรียนทั้ง 7 แห่ง	2,300,000	2,300,000	2,500,000	2,500,000	2,500,000	ร้อยละ 100 ของนักเรียน ทั้งหมดได้ดื่ม นมทุกวัน	เด็กได้รับคุณค่า ทางโภชนาการ น้ำนม ส่วนสูง ตามเกณฑ์	กองการ ศึกษา

ที่	โครงการ	วัตถุประสงค์	เป้าหมาย (ผลผลิตของ โครงการ)	งบประมาณ					ตัวชี้วัด (KPI)	ผลที่คาดว่าจะ ได้รับ	หน่วยงาน รับผิดชอบหลัก
				2566 (บาท)	2567 (บาท)	2568 (บาท)	2569 (บาท)	2570 (บาท)			
5	โครงการอาหารกลางวันสำหรับศูนย์พัฒนาเด็กเล็ก	จัดอาหารกลางวันให้เด็กได้รับประทานครบทุกวันทุกคน	จำนวนเด็กในศูนย์ทั้ง 5 ศูนย์	1,078,000	1,078,000	1,127,000	1,127,000	1,127,000	ร้อยละ100 ของนักเรียนทั้งหมดได้กินอาหารทุกวัน	เด็กได้รับโภชนาการทางอาหารครบ5 หมู่	กองการศึกษา
6	โครงการอาหารกลางวันโรงเรียน(สพฐ)	จัดอาหารกลางวันให้เด็กได้กิน ครบทุกวันทุกคน	จำนวนเด็กในโรงเรียน(สพฐ)	3,600,000	3,600,000	3,800,000	4,000,000	4,000,000	ร้อยละ100 ของนักเรียนทั้งหมดได้กินอาหารทุกวัน	เด็กได้รับโภชนาการทางอาหารครบ 5 หมู่	กองการศึกษา
7	โครงการสนับสนุนการจัดการเรียนการสอนสำหรับศูนย์พัฒนาเด็กเล็ก	เพื่อให้มีอุปกรณ์ใช้ในการเรียนตามวัย	จำนวนเด็กในศูนย์ฯทั้ง 5 ศูนย์	391,000	391,000	391,000	391,000	391,000	ร้อยละ100 ของเด็กได้มีหนังสือเรียน	เด็กได้เรียนรู้และพัฒนาตามวัย	กองการศึกษา
8	โครงการสนับสนุนค่าใช้จ่ายการบริหารสถานศึกษา	จัดให้เด็กทุกคนได้รับวัสดุ สื่อการศึกษา หนังสือเรียนตามวัย	จำนวนเด็กในศูนย์ฯทั้ง 5 ศูนย์	2,000,000	259,900	259,900	259,900	259,900	ร้อยละ100 ของเด็กได้มีหนังสือเรียน	เด็กได้เรียนรู้และพัฒนาตามวัย	กองการศึกษา
9	โครงการควบคุมโรคติดต่อภายในศูนย์ฯ	เพื่อป้องกันโรคติดต่อที่เกิดขึ้น เช่น โรคมือ เท้า ปาก โรคไขเลือดออก โรคอุจจาระร่วง	จำนวนเด็กในศูนย์ฯ ทั้ง 5 ศูนย์	15,000	15,000	-	15,000	-	ร้อยละ90 ของนักเรียนทั้งหมดไม่มีความเสี่ยงของโรค	ไม่มีโรคติดต่อในศูนย์เด็กเล็กทั้ง 5 ศูนย์	กองการศึกษา
รวม 9 โครงการ				9,959,000	9,959,000	10,393,000	10,608,000	10,593,000			

## 2.2 แผนงานสาธารณสุข

ที่	โครงการ	วัตถุประสงค์	เป้าหมาย (ผลผลิตของ โครงการ)	งบประมาณ					ตัวชี้วัด (KPI)	ผลที่คาดว่าจะ ได้รับ	หน่วยงาน รับผิดชอบหลัก
				2566 (บาท)	2567 (บาท)	2568 (บาท)	2569 (บาท)	2570 (บาท)			
1	โครงการป้องกันและควบคุมโรคติดต่อ โรคติดเชื้อไวรัสโคโรนา 2019 (โควิด-19)	เพื่อป้องกันการแพร่ระบาดของโรคติดต่อโรคติดเชื้อไวรัสโคโรนา 2019	รณรงค์ป้องกันและควบคุมโรคติดต่อโรคติดเชื้อไวรัสโคโรนา 2019	50,000	50,000	50,000	50,000	50,000	ร้อยละ ของประชาชนรู้จักป้องกันและแก้ไขโรคระบาดในพื้นที่	ลดจำนวนผู้ป่วยลง	กองสาธารณสุข
2	โครงการสัตว์ปลอดโรค คนปลอดภัย จากโรคพิษสุนัขบ้า	เพื่อป้องกันการแพร่ระบาดของโรคพิษสุนัขบ้า	ออกสำรวจข้อมูลลงทะเบียนสัตว์และฉีดวัคซีนสุนัขป้องกันโรคพิษสุนัขบ้า รณรงค์ประชาสัมพันธ์ให้ประชาชนมองเห็นความสำคัญในการป้องกันโรคพิษสุนัขบ้า	50,000	50,000	100,000	100,000	100,000	ร้อยละของประชากรสุนัขทั้งหมดได้รับการฉีดวัคซีน	ผู้ป่วยโรคพิษสุนัขบ้า น้อยลง	กองสาธารณสุข
3	ฝึกอบรมพัฒนาศักยภาพผู้นำด้านสุขภาพ	เพื่อให้ประชาชนและผู้นำด้านสุขภาพมีความรู้ด้านสุขภาพ	อบรมให้ความรู้แก่ผู้นำด้านสุขภาพและประชาชนทั่วไป	20,000	20,000	150,000	150,000	150,000	ร้อยละของผู้เข้าร่วมอบรมเข้าในการดูแลสุขภาพ	ผู้นำด้านสุขภาพมีความรู้ในการรักษาสุขภาพ	กองสาธารณสุข
4	สนับสนุนการเพิ่มประสิทธิภาพและพัฒนาศักยภาพ อสม.	เพื่อพัฒนาความรู้ด้านสาธารณสุขให้แก่ อสม.	เพิ่มประสิทธิภาพและพัฒนาศักยภาพ อสม. ทั้ง 18 หมู่บ้าน	50,000	50,000	50,000	50,000	50,000	ร้อยละของ อสม. ทั้งหมดมีความเข้าใจในการทำงานเพิ่มขึ้น	อสม. มีความรู้ งานด้านสาธารณสุข	กองสาธารณสุข

ที่	โครงการ	วัตถุประสงค์	เป้าหมาย (ผลผลิตของ โครงการ)	งบประมาณ					ตัวชี้วัด (KPI)	ผลที่คาดว่าจะ ได้รับ	หน่วยงาน รับผิดชอบหลัก
				2566 (บาท)	2567 (บาท)	2568 (บาท)	2569 (บาท)	2570 (บาท)			
5	อุดหนุนการบริการ สาธารณสุขมูลฐาน	เพื่อให้ ประชาชนมี สุขภาพชีวิตที่ดี ขึ้น	บริการสาธารณสุข มูลฐาน ทั้ง 18 หมู่บ้านฯละ 15,000 บาท	270,000	270,000	270,000	270,000	270,000	ร้อยละของ ครัวเรือนได้ รับบริการและมี สุขภาพ ชีวิตที่ดี ขึ้น	ประชาชนทุก หมู่บ้านมี สุขภาพ ชีวิตที่ดีขึ้น	กองสาธารณสุข
6	สมทบกองทุน หลักประกัน สุขภาพระดับ ท้องถิ่น	เพื่อให้ ประชาชนใน ตำบลมีสุขภาพ ที่ดี	สนับสนุน งบประมาณกองทุน หลักประกันสุขภาพ แห่งชาติ	250,000	250,000	250,000	250,000	250,000	ร้อยละ 70ของ ประชาชนมี สุขภาพที่ดี พึ่งพาตนเองได้	ประชาชนใน ตำบลทุกชุมแวง มีสุขภาพที่ แข็งแรงสมบูรณ์ ดี	กองสาธารณสุข
7	โครงการส่งเสริม ประชาชนให้มี ความรู้และพฤติ กรรมบริโภค ผลิตภัณฑ์สุขภาพ ที่ถูกต้อง	เพื่อส่งเสริม กิจกรรมการให้ ความรู้แก่ ประชาชนใน การบริโภค อาหารที่ถูก สุขภาพลักษณะ	จัดทำเอกสารและ จัดกิจกรรมรณ รงค์ให้ประชาชนได้ ปรับเปลี่ยน พฤติกรรมการ บริโภค	20,000	20,000	-	20,000	-	ร้อยละ 70 ของ ผู้เข้าร่วม กิจกรรมได้กิน อาหารที่ถูก สุขภาพลักษณะ	ประชาชนมี ความเข้าใจ ในการเลือก ซื้อแลบริโภค มากขึ้น	กองสาธารณสุข
8	โครงการประกวด หมู่บ้านสะอาด และน่าอยู่	เพื่อส่งเสริมให้ ประชาชน ปรับปรุงที่อยู่ อาศัยให้สะอาด และน่าอยู่	หมู่บ้านในเขตตำบล ทุกชุมแวง 18 หมู่บ้าน	50,000	50,000	-	-	-	ร้อยละ 50 ของ ครัวเรือน ทั้งหมดมีความ เป็นระเบียบ เรียบร้อย	ประชาชนอยู่ดี มีสุข สุขภาพดี ถ้าน้ำ ไม่มี โรคภัย	กองสาธารณสุข

ที่	โครงการ	วัตถุประสงค์	เป้าหมาย (ผลผลิตของ โครงการ)	งบประมาณ					ตัวชี้วัด (KPI)	ผลที่คาดว่าจะ ได้รับ	หน่วยงาน รับผิดชอบหลัก
				2566 (บาท)	2567 (บาท)	2568 (บาท)	2569 (บาท)	2570 (บาท)			
9	โครงการ จัดหาวัสดุ วิทยาศาสตร์ การแพทย์ และอุปกรณ์ การแพทย์	เพื่อในการ สนับสนุนป้องกันและควบคุมการแพร่ระบาดของโรคประจำถิ่นต่างๆ	จัดซื้อเครื่องฟ้นหมอกควันและสารเคมีกำจัดยุงลายและชุดปฐมพยาบาลเบื้องต้นและอื่นๆ	100,000	100,000	100,000	100,000	100,000	ร้อยละ90ของประชาชนกลุ่มเสี่ยงได้รับความปลอดภัย	หยุด ป้องกันการแพร่ระบาดของโรค	กองสาธารณสุข
10	โครงการป้องกันและควบคุมโรคเอดส์	เพื่อรณรงค์ป้องกันและควบคุมโรคเอดส์และควบคุมผู้ป่วยรายใหม่	หมู่บ้านในเขตพื้นที่ตำบลกุดชุมแสง 18 หมู่บ้าน	30,000	30,000	30,000	30,000	30,000	ร้อยละ80ของประชาชนมีความเข้าใจในการป้องกันโรค	เยาวชนมีความรู้ที่ถูกต้องเกี่ยวกับโรคเอดส์และสร้างเครือข่ายเพื่อเฝ้าระวังแลกเปลี่ยนเรียนรู้	กองสาธารณสุข
11	โครงการพระราชดำริด้านสาธารณสุข	เพื่อสนับสนุนการส่งเสริมด้านสุขภาพแก่ประชาชนของหมู่บ้าน	สนับสนุนกิจกรรมด้านการส่งเสริมสุขภาพทุกมิติทั้ง 18 หมู่บ้าน	360,000	360,000	360,000	360,000	360,000	ร้อยละ70ของหมู่บ้านในหมู่บ้านมีสุขภาพแข็งแรง	ประชาชนมีสุขภาพดีถ้วนหน้าโรคลดลงและมีอายุยืน	กองสาธารณสุข

ที่	โครงการ	วัตถุประสงค์	เป้าหมาย (ผลผลิตของ โครงการ)	งบประมาณ					ตัวชี้วัด (KPI)	ผลที่คาดว่าจะ ได้รับ	หน่วยงาน รับผิดชอบหลัก
				2566 (บาท)	2567 (บาท)	2568 (บาท)	2569 (บาท)	2570 (บาท)			
12	สำรวจข้อมูล จำนวนสัตว์และ ขึ้นทะเบียนสัตว์ ตามโครงการสัตว์ ปลอดโรคคน ปลอดภัยจากโรค พิษสุนัขบ้าตาม พรปนิธาศาสตร์ จารย์ ดร.สมเด็จ พระเจ้าลูกเธอ เจ้าฟ้าจุฬาภรณ วลัยลักษณ์อัคร ราชกุมารี	เพื่อความคุมการ แพร่ระบาดของ โรคพิษสุนัขบ้าใน พื้นที่ตำบลกุด ชุมแสง	สำรวจข้อมูลและ ขึ้นทะเบียนสัตว์ เลี้ยงให้กับ ประชาชนในพื้นที่ ตำบลกุดชุมแสง 18 หมู่บ้าน	20,000	20,000	20,000	20,000	20,000	ร้อยละ90 ของสัตว์เลี้ยง ได้รับการขึ้น ทะเบียน	ประชาชนได้รับ ความปลอดภัย มากขึ้น	กองสาธารณสุข

ที่	โครงการ	วัตถุประสงค์	เป้าหมาย (ผลผลิตของ โครงการ)	งบประมาณ					ตัวชี้วัด (KPI)	ผลที่คาดว่าจะ ได้รับ	หน่วยงาน รับผิดชอบหลัก
				2566 (บาท)	2567 (บาท)	2568 (บาท)	2569 (บาท)	2570 (บาท)			
13	โครงการธรรมนูญ สุขภาพตำบลกุด ชุมแสง	-เพื่อรณรงค์ เผยแพร่ ประชาสัมพันธ์ให้ ความรู้ความเข้าใจ เกี่ยวกับธรรมนูญ สุขภาพ -เพื่อพัฒนาแกนนำ ระดับตำบล หมู่บ้าน กองทุนหลักประกัน สุขภาพ โรงพยาบาล ส่งเสริมสุขภาพตำบล องค์กรปกครองส่วน ท้องถิ่น วัด บ้าน โรงเรียน ให้มีความรู้ ความเข้าใจเครื่องมือ ธรรมนูญสุขภาพและ สามารถนำเครื่องมือ ไปสร้างกระบวนการมี ส่วนร่วมในระดับ ตำบล ตลอดจนนำไป เสริมสร้างสุขภาพและ แก้ไขปัญหาสุขภาพ คนในพื้นที่ได้ -เพื่อสานพลัง สร้าง	-ประชาชน จำนวน 18 หมู่บ้าน -ผู้นำชุมชนจำนวน 18 หมู่บ้าน คณะกรรมการ หมู่บ้าน อสม. ประจำหมู่บ้าน กลุ่มองค์กรเอกชน ในเขตตำบลกุด ชุมแสง -ศูนย์พัฒนาเด็ก เล็ก -โรงเรียน/ ผู้บริหาร สถานศึกษา -เจ้าหน้าที่ โรงพยาบาล ส่งเสริมสุขภาพ ตำบลกุดชุมแสง -วัดและผู้นำ ศาสนา	30,000	30,000	30,000	30,000	30,000	-ร้อยละ 80 ของหมู่บ้าน กลุ่มเป้าหมาย มีความรู้ความ เข้าใจ ปฏิบัติ ตามข้อตกลง ธรรมนูญ สุขภาพ -เกิดความ ร่วมมือการสาน พลัง มีความ สามัคคี มี คุณภาพชีวิตที่ ดีและมี ความสุข	-ประชาชนมีความรู้ ความเข้าใจ ปฏิบัติ ตามข้อตกลงธรรมนูญ สุขภาพแกนนำ ระดับตำบลหมู่บ้าน กองทุนหลักประกัน สุขภาพ โรงพยาบาล ส่งเสริมสุขภาพ ตำบลองค์กรปก ครองส่วนท้องถิ่น วัด บ้าน โรงเรียน ให้มีความรู้ความ เข้าใจเครื่องมือ ธรรมนูญสุขภาพ และสามารถนำ เครื่องมือไปสร้าง กระบวนการมีส่วน ร่วมในระดับตำบล ตลอดจนนำไป เสริมสร้างสุขภาพ และแก้ไขปัญหาสุขภาพ คนในพื้นที่ได้ -เกิดความร่วมมือ การสานพลัง การ สร้างทีมงาน	กองสาธารณสุข

ที่	โครงการ	วัตถุประสงค์	เป้าหมาย (ผลผลิตของ โครงการ)	งบประมาณ					ตัวชี้วัด (KPI)	ผลที่คาดว่าจะ ได้รับ	หน่วยงาน รับผิดชอบหลัก
				2566 (บาท)	2567 (บาท)	2568 (บาท)	2569 (บาท)	2570 (บาท)			
		ทีมงานในระดับหมู่บ้านตำบล ในการไปพัฒนาและขับเคลื่อนงานในพื้นที่แบบบูรณาการ และเกิดการแก้ไขปัญหาแบบองค์รวม และชุมชนสามารถจัดการเองได้-เพื่อให้ประชาชนตำบลกุดชุมแสง มีความสามัคคี มีความคุณภาพชีวิตที่ดีและมีความสุข								ในระดับ หมู่บ้าน ตำบล ในการไปพัฒนาและขับเคลื่อนงานในพื้นที่แบบบูรณาการ-ประชาชนในตำบลกุดชุมแสง มีความสามัคคี มีความคุณภาพชีวิตที่ดีและมีความสุข	
14	โครงการบริการด้านฉุกเฉิน การแพทย์ (EMR.) ตำบลกุดชุมแสง	เพื่อเพื่อช่วยเหลือประชาชนด้านรักษาความสงบเรียบร้อยและด้านสาธารณสุข	อาสาสมัครฉุกเฉิน การแพทย์ EMR/อปพร. โดยปฏิบัติหน้าที่ตามคำสั่ง	170,000	170,000	170,000	170,000	170,000	ร้อยละ 80 ของการปฏิบัติงานมีความสงบเรียบร้อย	ประชาชนมีความปลอดภัยในชีวิตและทรัพย์สิน	สำนักปลัดงานป้องกันฯ

ที่	โครงการ	วัตถุประสงค์	เป้าหมาย (ผลผลิตของโครงการ)	งบประมาณ					ตัวชี้วัด (KPI)	ผลที่คาดว่าจะได้รับ	หน่วยงาน รับผิดชอบหลัก
				2566 (บาท)	2567 (บาท)	2568 (บาท)	2569 (บาท)	2570 (บาท)			
15	โครงการพัฒนาระบบบริการการแพทย์ฉุกเฉินตำบลกุดชุมแสง	-เพิ่มความรู้ ความสามารถ ทักษะ ในการปฏิบัติงานด้านการแพทย์ฉุกเฉิน -พัฒนาระบบการแพทย์ฉุกเฉินในระดับท้องถิ่น ให้มี	-ผู้ปฏิบัติงานด้านการแพทย์ฉุกเฉินตำบลกุดชุมแสง	50,000	50,000	50,000	50,000	50,000	ร้อยละ 80 ของชุดปฏิบัติงานสามารถช่วยเหลือประชาชนได้อย่างมีประสิทธิภาพ ทันต่อเหตุ	-สามารถช่วยเหลือผู้ป่วยได้อย่างถูกต้อง ถูกวิธี และทันต่อเหตุการณ์	สำนักปลัด งานป้องกันฯ
รวมทั้งหมด 15 โครงการ				1,520,000	1,520,000	1,630,000	1,650,000	1,630,000			

### 2.3 แผนงานสังคมสงเคราะห์

ที่	โครงการ	วัตถุประสงค์	เป้าหมาย (ผลผลิตของโครงการ)	งบประมาณ					ตัวชี้วัด (KPI)	ผลที่คาดว่าจะได้รับ	หน่วยงาน รับผิดชอบหลัก
				2566 (บาท)	2567 (บาท)	2568 (บาท)	2569 (บาท)	2570 (บาท)			
1	โครงการช่วยเหลือประชาชนด้านการส่งเสริมและพัฒนาคุณภาพชีวิต	เพื่อคัดแยกขยะก่อนนำไปกำจัด	ให้ความรู้กับประชาชนในเขตพื้นที่ตำบลกุดชุมแสง	100,000	100,000	100,000	100,000	100,000	ร้อยละ 50 ของครัวเรือนมีการคัดแยกขยะได้ถูกต้อง	สะดวกในการจัดเก็บและทำการกำจัด	กอง สาธารณสุข
รวมทั้งหมด 1 โครงการ				100,000	100,000	100,000	100,000	100,000			

## 2.4 แผนงานเคหะและชุมชน

ที่	โครงการ	วัตถุประสงค์	เป้าหมาย (ผลผลิตของ โครงการ)	งบประมาณ					ตัวชี้วัด (KPI)	ผลที่คาดว่าจะ ได้รับ	หน่วยงาน รับผิดชอบหลัก
				2566 (บาท)	2567 (บาท)	2568 (บาท)	2569 (บาท)	2570 (บาท)			
1	โครงการส่งเสริมการมีส่วนร่วมในการคัดแยกขยะที่ต้นทาง	เพื่อคัดแยกขยะก่อนนำไปกำจัด	ให้ความรู้กับประชาชนในเขตพื้นที่ตำบลกุดชุมแสง	50,000	50,000	50,000	50,000	50,000	ร้อยละ 50 ของครัวเรือนมีการคัดแยกขยะได้ถูกต้อง	สะดวกในการจัดเก็บและการกำจัด	กองสาธารณสุข
2	อุดหนุนกองทุนขยะรีไซเคิลตำบลกุดชุมแสง	เพื่อสนับสนุนกองทุนขยะ	การดำเนินงานของกองทุนขยะ	300,000	300,000	300,000	300,000	300,000	การให้บริการของกองทุนเพิ่มขึ้นร้อยละ30	การดำเนินงานกองทุนมีความต่อเนื่องในการดำเนินงาน	กองสาธารณสุข
รวมทั้งหมด 2 โครงการ				350,000	350,000	350,000	350,000	350,000			

2.5 แผนงานสร้างความเข้มแข็งให้กับชุมชน

ที่	โครงการ	วัตถุประสงค์	เป้าหมาย (ผลผลิตของโครงการ)	งบประมาณ					ตัวชี้วัด (KPI)	ผลที่คาดว่าจะได้รับ	หน่วยงาน รับผิดชอบหลัก
				2566 (บาท)	2567 (บาท)	2568 (บาท)	2569 (บาท)	2570 (บาท)			
1	โครงการส่งเสริมอาชีพให้กับประชาชน	เพื่อส่งเสริมอาชีพให้กับประชาชนในตำบลกุดชุมแสง	จัดฝึกอบรมอาชีพต่างๆ ให้กับกลุ่มสตรี,ผู้สูงอายุ,ผู้พิการ,ผู้ป่วยเอดส์,ผู้ด้อยโอกาสและประชาชนที่สนใจ	50,000	50,000	50,000	50,000	50,000	ร้อยละ 50 ของผู้เข้าอบรมนำแนวทางไปปฏิบัติได้	ประชาชน มีอาชีพและมีรายได้เพิ่มขึ้น	กองสวัสดิการสังคม
2	โครงการช่วยเหลือประชาชนด้านการส่งเสริมและพัฒนาคุณภาพชีวิต	เพื่อให้บริการช่วยเหลือประชาชนได้อย่างทั่วถึง	ส่งเสริมและพัฒนาคุณภาพชีวิตให้กับประชาชนในตำบลกุดชุมแสง 18 หมู่บ้าน	100,000	100,000	100,000	100,000	100,000	ร้อยละ 65 ของผู้เดือดร้อนได้รับการช่วยเหลือ	ประชาชนผู้เดือดร้อนได้รับการดูแลอย่างทั่วถึง	กองสวัสดิการสังคม
3	โครงการพัฒนาศักยภาพสตรีและทัศนศึกษาดูงาน	เพื่อส่งเสริมให้มีความสำคัญแก่เพศสตรี ได้ทำกิจกรรมร่วมกัน	จัดกิจกรรมวันสตรีสากล ตำบลกุดชุมแสง ทุกปีละ 1 ครั้ง	100,000	100,000	100,000	100,000	100,000	ร้อยละ 30 ของสตรีได้ทำกิจกรรมร่วมกัน	สตรีให้ความสำคัญร่วมกิจกรรมสร้างความรักความสามัคคีในตำบล	กองสวัสดิการสังคม
4	โครงการเสริมสร้างเครือข่ายและพัฒนาศักยภาพสภาเด็กและเยาวชนตำบลกุดชุมแสง	เพื่ออบรมเยาวชนเป็นแกนนำในการสร้างความรู้ความเข้าใจเกี่ยวกับบทบาทและหน้าที่สภาเด็ก	จัดอบรมและศึกษาดูงานเยาวชนในพื้นที่เป็นแกนนำในการสร้างความรู้ความเข้าใจเกี่ยวกับบทบาทและหน้าที่สภาเด็ก	100,000	100,000	100,000	100,000	100,000	ร้อยละ 70 ของผู้เข้าอบรมมีความรู้และเข้าใจบทบาทของสภาเด็ก	เด็กและเยาวชนเข้าใจเกี่ยวกับหน้าที่สภาเด็กและสร้างเครือข่าย	กองสวัสดิการสังคม

ที่	โครงการ	วัตถุประสงค์	เป้าหมาย (ผลผลิตของ โครงการ)	งบประมาณ					ตัวชี้วัด (KPI)	ผลที่คาดว่าจะ ได้รับ	หน่วยงาน รับผิดชอบหลัก
				2566 (บาท)	2567 (บาท)	2568 (บาท)	2569 (บาท)	2570 (บาท)			
5	โครงการจัดตั้ง ศูนย์บริการคน พิการ	เพื่อจัดตั้งศูนย์ ให้บริการคนพิการ ประจำตำบล	ดำเนินการจัดตั้ง ศูนย์บริการคน พิการ 1 แห่ง	50,000	-	-	-	-	ร้อยละ65ของ คนพิการได้รับ บริการจาก ศูนย์	คนพิการได้รับความ สะดวก สบายขึ้น	กองสวัสดิการ สังคม
6	โครงการส่งเสริม กิจกรรมผู้สูงอายุ ในตำบลกุดชุมแสง	เพื่อให้ผู้สูงอายุและ เข้าใจตามวัยในการ ปฏิบัติตนให้เหมาะ สมในการดำรงชีวิต อย่างมีความสุข	ส่งเสริมกิจกรรม การเรียนรู้ตามวัย ให้กับผู้สูงอายุ ใน เขตตำบลตามความ เหมาะสม	100,000	100,000	100,000	100,000	100,000	ร้อยละของ ผู้สูงอายุมี ความรู้เข้าใจ ตามวัย	ผู้สูงอายุมีสุขภาพ กายและจิตใจที่ดีขึ้น	กองสวัสดิการ สังคม
รวมทั้งหมด 6 โครงการ				500,000	450,000	450,000	450,000	450,000			

2.6 แผนงาน การศาสนาวัฒนธรรมและนันทนาการ

ที่	โครงการ	วัตถุประสงค์	เป้าหมาย (ผลผลิตของ โครงการ)	งบประมาณ					ตัวชี้วัด (KPI)	ผลที่คาดว่าจะ ได้รับ	หน่วยงาน รับผิดชอบหลัก
				2566 (บาท)	2567 (บาท)	2568 (บาท)	2569 (บาท)	2570 (บาท)			
1	จัดงานวัน ผู้สูงอายุและ สืบสาน งานประเพณี สงกรานต์	เพื่อจัดกิจกรรม ให้กับผู้สูงอายุและ ร่วมสืบสานงาน ประเพณีสงกรานต์	ผู้สูงอายุและ ประชาชนทั่วไปใน ตำบลกุดชุมแสง	80,000	80,000	80,000	80,000	80,000	ร้อยละ 90ของ ผู้ร่วมงานได้ร่วม สืบสาประ เพณีสงกรานต์	ผู้สูงอายุได้ ร่วมกิจกรรม ประเพณี สงกรานต์	กองสวัสดิการ สังคม
2	แข่งขันกีฬา ผู้สูงอายุ	เพื่อดำเนินการ จัดการแข่งขันกีฬา ผู้สูงอายุในตำบลกุด ชุมแสง	จัดซื้อชุด/อุปกรณ์ กีฬา, เบี้ยเลี้ยง, เงิน รางวัลค่าตอบแทน และค่าจ้างเหมา บริการอื่นๆ	50,000	50,000	50,000	50,000	50,000	ร้อยละของ ผู้สูงอายุเข้าร่วม กิจกรรมแข่งขัน กีฬา	ผู้สูงอายุมี ร่างกายแข็ง แรงและเกิด ความสามัคคี ของผู้สูงอายุ	กองสวัสดิการ สังคม
3	แข่งขันกีฬา เยาวชนและ ประชาชนด้าน ยาเสพติด(กุด ชุมแสงแสง เกมส์)	เพื่อส่งเสริมกีฬาและ เสริมสร้างความ สามัคคีในตำบลรู้จัก ใช้เวลาว่างให้เกิด ประโยชน์ไม่ยุ่งเกี่ยว กับยาเสพติด	จัดการแข่งขันกีฬาเพื่อ ความสัมพันธ์ในตำบล กุดชุมแสง ปีละ 1 ครั้ง	100,000	100,000	100,000	100,000	100,000	ร้อยละของเด็ก/ เยาวชนประชาชน ได้เข้าร่วมกิจกรรม แข่งขันกีฬา	ประชาชนได้ ออกกำลังกาย และความ สามัคคีใน ระดับตำบล	กองการ ศึกษา

ที่	โครงการ	วัตถุประสงค์	เป้าหมาย (ผลผลิตของ โครงการ)	งบประมาณ					ตัวชี้วัด (KPI)	ผลที่คาดว่าจะ ได้รับ	หน่วยงาน รับผิดชอบหลัก
				2566 (บาท)	2567 (บาท)	2568 (บาท)	2569 (บาท)	2570 (บาท)			
4	โครงการซื้อวัสดุ กีฬาอุปกรณ์กีฬา ให้กับหมู่บ้าน	เพื่อส่งเสริมให้ ประชาชน ในตำบล ได้ออกกำลังกาย อย่างสม่ำเสมอ	จัดซื้ออุปกรณ์กีฬา ให้กับหมู่บ้านทั้ง 18 หมู่บ้านในเขต ตำบล	70,000	70,000	70,000	70,000	70,000	ร้อยละของเด็ก/ ประชาชนทั่วไปได้ มีอุปกรณ์ออก กำลังกาย	ประชาชนรู้จัก ใช้เวลาว่างมา ออกกำลังกาย	กอง การศึกษา
5	โครงการแข่งขัน กีฬาศูนย์พัฒนา เด็กเล็ก	ส่งเสริมการเล่นกีฬา และเสริมสร้างความ สามัคคีของเด็ก	จัดการแข่งขันกีฬา เชื่อมความสัมพันธ์ ของศูนย์เด็กทั้ง 5 แห่ง ปีละ 1 ครั้ง	15,000	15,000	15,000	15,000	15,000	ร้อยละของเด็ก/ เยาวชน/ ประชาชนได้เข้า ร่วมกิจกรรม แข่งขันกีฬา	ประชาชนได้ ออกกำลังกาย และเกิดความ สามัคคีใน ตำบล	กอง การศึกษา
รวมทั้งหมด 5 โครงการ				315,000	315,000	315,000	315,000	315,000			

ยุทธศาสตร์จังหวัดที่ 2 ส่งเสริมการพัฒนาสังคมสู่การเป็นเมืองที่น่าอยู่อาศัยและเมืองแห่งการพักผ่อน

ยุทธศาสตร์การพัฒนาขององค์กรปกครองส่วนท้องถิ่นในเขตจังหวัดที่ 2 การพัฒนาคุณภาพชีวิตและความเป็นอยู่ของประชาชนให้เข้มแข็งและยั่งยืน

3. ยุทธศาสตร์การพัฒนาด้านการจัดระเบียบชุมชนสังคมและการรักษาความสงบเรียบร้อย

3.1 แผนงานรักษาความสงบภายใน

ที่	โครงการ	วัตถุประสงค์	เป้าหมาย (ผลผลิตของ โครงการ)	งบประมาณ					ตัวชี้วัด (KPI)	ผลที่คาดว่าจะ ได้รับ	หน่วยงาน รับผิดชอบหลัก
				2566 (บาท)	2567 (บาท)	2568 (บาท)	2569 (บาท)	2570 (บาท)			
1.	โครงการ ฝึกอบรมเพิ่ม ศักยภาพการ ปฏิบัติงาน อปพร.	อบรมเพิ่มศักยภาพการปฏิบัติงาน อปพร.ของ ตำบล กุดชุมแสง	-อปพร.ตำบลกุดชุมแสง ทั้งหมด -เจ้าหน้าที่ประจำศูนย์ อปพร. -ผู้ปฏิบัติงานด้านสาธารณสุข	250,000	250,000	250,000	250,000	250,000	ร้อยละ 70 ของ อปพร.สามารถปฏิบัติหน้าที่ได้ตามกำหนด	-ผู้ฝึกอบรมมีความรู้ ความสามารถ และทักษะในการปฏิบัติงาน	สำนักปลัด งานป้องกันฯ
2.	โครงการ ฝึกซ้อมแผน และให้ความรู้ ด้านการ ป้องกัน สาธารณภัย ระดับตำบล	-เพื่อเตรียมความพร้อมเมื่อเกิดสาธารณภัยต่างๆขึ้น	-ผู้นำท้องที่ -ผู้นำท้องถิ่น -อปพร.ตำบลกุดชุมแสง	50,000	50,000	50,000	50,000	50,000	ร้อยละ 70 ของผู้เข้าร่วมโครงการมีความพร้อมในการปฏิบัติหน้าที่	ผู้เข้าอบรมมีความรู้ และทักษะในการปฏิบัติงาน	สำนักปลัด งานป้องกันฯ

ที่	โครงการ	วัตถุประสงค์	เป้าหมาย (ผลผลิตของ โครงการ)	งบประมาณ					ตัวชี้วัด (KPI)	ผลที่คาดว่าจะได้รับ	หน่วยงาน รับผิดชอบหลัก
				2566 (บาท)	2567 (บาท)	2568 (บาท)	2569 (บาท)	2570 (บาท)			
3	โครงการจัดตั้งจุด ตรวจบริการ ประชาชนในช่วง เทศกาลต่างๆ	เพื่อให้บริการ ประชาชนในช่วง เทศกาลต่างๆเพื่อ ลด	-อปพร. -ผู้นำท้องที่ -ผู้นำท้องถิ่น	120,000	120,000	120,000	120,000	120,000	ร้อยละ 95 ของ ประชาชนที่ เดินทางในช่วง เทศกาลต่างๆมี ความสะดวก และปลอดภัย	ประชาชนมี ความปลอดภัย ภัยในชีวิตและ ทรัพย์สิน และ อุบัติเหตุเกิด ขึ้นน้อยลง	สำนักปลัด งานป้องกันฯ
4	โครงการรณรงค์ ขับขี่ปลอดภัย สวมหมวกนิรภัย 100 %	เพื่อความปลอดภัย ในชีวิตและทรัพย์สิน	จัดกิจกรรม รณรงค์ ขับขี่ ปลอดภัยอย่าง น้อย ปีละ 1 ครั้ง	20,000	20,000	20,000	20,000	20,000	ร้อยละ 60 ของ ประชาชนที่ ได้รับรู้การ ประชาสัมพันธ์ พันธกิจ	ประชาชน ปลอดภัยใน ชีวิตและ ทรัพย์สิน	สำนักปลัด งานป้องกันฯ
5	โครงการฝึกอบรม เพื่อป้องกันและ สร้างความ ปลอดภัยทางน้ำ แก่เด็กในตำบล	เพื่อฝึกอบรมป้องกัน และสร้างความ ปลอดภัยทางน้ำ ให้กับเด็ก	เด็กในพื้นที่ ตำบลทุกชุมแสง จำนวน 90 คน	50,000	50,000	50,000	50,000	50,000	ร้อยละ 80 ของ ผู้เข้าฝึกอบรม สามารถ ช่วยเหลือตนเอง ได้	เด็กมีความรู้ และเข้าใจใน การดูแลตัวเอง มากขึ้น	สำนักปลัด งานป้องกันฯ

### 3.2 แผนงานรักษาความสงบภายใน

ที่	โครงการ	วัตถุประสงค์	เป้าหมาย (ผลผลิตของ โครงการ)	งบประมาณ					ตัวชี้วัด (KPI)	ผลที่คาดว่าจะ ได้รับ	หน่วยงาน รับผิดชอบหลัก
				2566 (บาท)	2567 (บาท)	2568 (บาท)	2569 (บาท)	2570 (บาท)			
6	โครงการ ฝึกอบรม อาสาสมัคร ป้องกันแก้ไข ปัญหาไฟฟ้า และหมอก ควัน	เพื่อเพิ่มความรู้ ความสามารถมี ทักษะในการ ปฏิบัติงานด้านการ ป้องกันไฟป่า	อปพร.ตำบลกุด ชุมแสง -ผู้นำท้องที่ -ผู้นำท้องถิ่น -ประชาชนทั่วไป	50,000	50,000	50,000	50,000	50,000	ร้อยละ 50ของ ผู้เข้าร่วมโครง การมีความ พร้อมในการ ปฏิบัติหน้าที่	ผู้เข้าอบรม รู้ จักวิธีและวิธี ป้องกันดับไฟ และแก้ไข ปัญหา	สำนักปลัด งานป้องกันฯ
7	โครงการ ฝึกอบรม เพิ่มศักยภาพ อาสาสมัคร ป้องกันภัย ฝ่ายพลเรือน (อปพร.)	เพื่อเพิ่มความรู้ ความสามารถมี ทักษะในการปฏิบัติ งานด้านการป้องกัน ภัย	อปพร.ตำบลกุด ชุมแสง -ผู้นำท้องที่ -ผู้นำท้องถิ่น -ประชาชนทั่วไป	50,000	50,000	50,000	50,000	50,000	ร้อยละ 50ของ ผู้เข้าร่วม โครงการ มีความพร้อมใน การปฏิบัติหน้าที่	ผู้เข้าอบรม รู้ จักวิธีและวิธี ป้องกันดับไฟ และแก้ไข ปัญหาไฟป่า	สำนักปลัด งานป้องกันฯ
รวมทั้งหมด 7 โครงการ				590,000	590,000	590,000	590,000	590,000			

ยุทธศาสตร์จังหวัดที่ 1 ส่งเสริมการสร้างเสริมความเข้มแข็งทางเศรษฐกิจฐานรากตามหลักศาสตร์พระราชาสู่การแข่งขันอย่างยั่งยืน  
ยุทธศาสตร์การพัฒนาขององค์กรปกครองส่วนท้องถิ่นในเขตจังหวัดที่ 3 การพัฒนาศักยภาพและขีดความสามารถด้านการเกษตร

4. ยุทธศาสตร์การพัฒนาด้านการวางแผนส่งเสริมการลงทุน พาณิชยกรรมและการท่องเที่ยว

4.1 แผนงานการเกษตร

ที่	โครงการ	วัตถุประสงค์	เป้าหมาย (ผลผลิตของ โครงการ)	งบประมาณ					ตัวชี้วัด (KPI)	ผลที่คาดว่าจะ ได้รับ	หน่วยงาน รับผิดชอบหลัก
				2566 (บาท)	2567 (บาท)	2568 (บาท)	2569 (บาท)	2570 (บาท)			
1	โครงการ อุทยานธรณี “ชัยภูมิจีโอ พาร์ค”	ส่งเสริมและ ประชาสัมพันธ์ การจัดตั้งอุทยาน ธรณี ชัยภูมิ “ชัยภูมิจีโอพาร์ค”	ประชาสัมพันธ์ให้ ประชาชนในพื้นที่ รับทราบถึงการ ดำเนินการจัดตั้ง อุทยานธรณี ชัยภูมิ “ชัยภูมิจีโอพาร์ค” เพื่อส่งเสริมการ ท่องเที่ยวของ จังหวัดชัยภูมิ	30,000	30,000	30,000	30,000	30,000	ร้อยละของ ประชาชนที่ รับทราบถึงการ ดำเนินการจัดตั้ง อุทยานธรณี ชัยภูมิ “ชัยภูมิจีโอ พาร์ค”	ประชาชนใน พื้นที่รู้จัก อุทยานธรณี ชัยภูมิ “ชัยภูมิจีโอ พาร์ค”เป็นที่	สำนักปลัด
รวมโครงการ 1 โครงการ				30,000	30,000	30,000	30,000	30,000			

#### 4.2 แผนงานการเกษตร

ที่	โครงการ	วัตถุประสงค์	เป้าหมาย (ผลผลิตของ โครงการ)	งบประมาณ					ตัวชี้วัด (KPI)	ผลที่คาดว่าจะ ได้รับ	หน่วยงาน รับผิดชอบหลัก
				2566 (บาท)	2567 (บาท)	2568 (บาท)	2569 (บาท)	2570 (บาท)			
1	โครงการ ศูนย์บริการ และถ่ายทอด เทคโนโลยี ประจำตำบล	ส่งเสริมสนับสนุน การดำเนินงาน ของศูนย์บริการ และถ่ายทอด เทคโนโลยี การเกษตรประจำ ตำบล	ตั้งงบประมาณ สนับสนุนการ ดำเนินงานทุกปี ตามความเหมาะสม	50,000	30,000	30,000	30,000	30,000	สนับสนุนการดำเนินงานอย่างน้อย ปีละ 1 ครั้ง ต่อเนื่องทุกปี	ศูนย์บริการและ ถ่ายทอดเทคโนโลยีการเกษตร ประจำตำบลมี การพัฒนาอย่างต่อเนื่อง	สำนักปลัด (แผนงาน เกษตร)
2	อบรมส่งเสริม ถ่ายทอดเทคโนโลยีการ ผลิตพืชใช้น้ำ น้อย	พัฒนาและ ส่งเสริม การปลูกพืชฤดู แล้งให้เกิด ประสิทธิภาพ	เกษตรกรตำบลกุด ชุมแสงที่สนใจ จำนวน 150 ราย	100,000	100,000	-	100,000	-	ร้อยละ 80 ของผู้ เข้าอบรมสามารถ นำไปใช้ได้	เกษตรกรมี อาชีพเสริมที่ มั่นคง และ รายได้เพิ่มขึ้น	สำนักปลัด (แผนงาน เกษตร)
3	เพิ่มศักยภาพ การผลิตพืช เศรษฐกิจ	เพื่อพัฒนา คุณภาพผลิตภัณฑ์ การเกษตรให้มี คุณภาพและ ประสิทธิภาพ สูงขึ้น	อบรมพัฒนาคุณภาพ ผลิตภัณ์การ เกษตรให้มีคุณภาพ ได้แก่ ข้าว,อ้อย,มัน สำปะหลัง,และ ยางพารา	100,000	100,000	-	-	100,000	ร้อยละ 40 ของผู้ เข้าอบรมสามารถ นำแนวทางไป ปฏิบัติได้	เกษตรกรมี รายได้เพิ่มขึ้น จากการพัฒนา คุณภาพสินค้า	สำนักปลัด (แผนงาน เกษตร)
รวมโครงการ 3 โครงการ				250,000	230,000	30,000	130,000	130,000			

ยุทธศาสตร์จังหวัดที่ 1 ส่งเสริมการสร้างเสริมความเข้มแข็งทางเศรษฐกิจฐานรากตามหลักศาสตร์พระราชาสู่การแข่งขันอย่างยั่งยืน

ยุทธศาสตร์การพัฒนาขององค์กรปกครองส่วนท้องถิ่นในเขตจังหวัดที่ 7 การบริหารจัดการทรัพยากรธรรมชาติและสิ่งแวดล้อมแบบมีส่วนร่วมและยั่งยืน

5. ยุทธศาสตร์การพัฒนาด้านการบริหารจัดการทรัพยากรธรรมชาติและสิ่งแวดล้อม

5.1 แผนงานการเกษตร

ที่	โครงการ	วัตถุประสงค์	เป้าหมาย (ผลผลิตของโครงการ)	งบประมาณ					ตัวชี้วัด (KPI)	ผลที่คาดว่าจะได้รับ	หน่วยงานรับผิดชอบหลัก
				2566 (บาท)	2567 (บาท)	2568 (บาท)	2569 (บาท)	2570 (บาท)			
1	ปลูกต้นไม้ที่สาธารณะ ประโยชน์ บ้านนา คานหัก หมู่ที่ 1	เพื่อเพิ่มพื้นที่ป่าในที่ สาธารณะของหมู่บ้าน	ปลูกไม้ยืนต้นจำนวน 500 ต้น รอบถนนริมลำ ห้วยเตือและฝาย คสล.	-	-	20,000	-	-	ร้อยละ 20 ของที่ สาธารณะได้ปลูก ต้นไม้	เพิ่มพื้นที่ป่า สิ่งแวดล้อมดีและ ป้องกันพังทลาย ของดิน	สำนักปลัด
2	โครงการรณรงค์เฝ้า กวดต้อซึ่งและ หว่าน เมล็ดพืชปุ๋ยสด	เพื่อรณรงค์การไม่เผา ต้อซึ่งหลังเก็บเกี่ยว	พื้นที่การเกษตรในเขต ตำบลกุดชุมแสง 18 หมู่บ้าน	30,000	30,000	30,000	30,000	30,000	ร้อยละ 50 ของ พื้นที่มีการเฝ้ากวด ต้อซึ่ง	รักษาระบบนิเวศน์ ของดิน ลดภาวะ โลกร้อน	สำนักปลัด (แผนงาน เกษตร)
3	โครงการ คลอง สวย น้ำใส ประชาชนใส่ใจ สิ่งแวดล้อม	เพื่อพัฒนาแหล่งน้ำให้ สะอาด	แหล่งน้ำในเขตพื้นที่ ตำบลกุดชุมแสง	150,000	150,000	150,000	150,000	150,000	ร้อยละ 10 ของลำ คลองมีความ สะอาด	คลองสวย น้ำใส	สำนักปลัด (แผนงาน เกษตร)
4	โครงการปลูกป่า เฉลิมพระเกียรติ	เพื่อเฉลิมพระเกียรติ เนื่องในวันมหามงคล พระราชพิธีต่างๆและ เพิ่มพื้นที่ป่าให้กับ ชุมชน	พื้นที่สาธารณะในเขต ตำบลกุดชุมแสง 18 หมู่บ้าน	20,000	20,000	20,000	20,000	20,000	ร้อยละ 10 ของ พื้นที่ป่าสาธารณะ เพิ่มขึ้น	เพิ่มพื้นที่ป่าและ เกิดความสุข ของระบบนิเวศน์	สำนักปลัด (แผนงาน เกษตร)
5	โครงการจัดหาถุง บรรจุทรายเพื่อทำ ฝายมีชีวิตภายใน ตำบล	สร้างฝายชะลอน้ำเก็บ น้ำไว้ใช้ในฤดูแล้งและ เพิ่มความชุ่มชื้นให้กับ ป่า	ฝายสาธารณะในเขต ตำบลกุดชุมแสง 18 หมู่บ้าน	20,000	20,000	20,000	20,000	20,000	ร้อยละ 10 ของ พื้นที่ฝายสาธารณะ มีน้ำเพิ่มขึ้น	เพิ่มปริมาณกัก เก็บน้ำ	สำนักปลัด (แผนงาน เกษตร)
รวมทั้งหมด 5 โครงการ				220,000	220,000	240,000	220,000	220,000			

ยุทธศาสตร์จังหวัดที่ 2 ส่งเสริมการพัฒนาสังคมสู่การเป็นเมืองที่น่าอยู่อาศัยและเมืองแห่งการพักผ่อน

ยุทธศาสตร์การพัฒนาของ อปท. ในเขตจังหวัดที่ 2 การพัฒนาคุณภาพชีวิตและความเป็นอยู่ของประชาชนให้เข้มแข็งและยั่งยืน

6. ยุทธศาสตร์การพัฒนาด้านศิลปวัฒนธรรม จารีตประเพณีและภูมิปัญญาท้องถิ่นและรัฐพิธี

6.1 แผนงานบริหารงานทั่วไป

ที่	โครงการ	วัตถุประสงค์	เป้าหมาย	งบประมาณ					ตัวชี้วัด (KPI)	ผลลัพธ์ที่คาดว่าจะได้รับ	หน่วยงานรับผิดชอบ
				ปี 2566 (บาท)	ปี 2567 (บาท)	ปี 2568 (บาท)	ปี 2569 (บาท)	ปี 2570 (บาท)			
1.	โครงการจัดกิจกรรมเนื่องในโอกาสวันเฉลิมพระชนมพรรษาสมเด็จพระนางเจ้าสิริกิติ์ พระบรมราชินีนาถ พระบรมราชชนนีพันปีหลวง	เพื่อถวายเป็นพระราชกุศลแด่สมเด็จพระนางเจ้าสิริกิติ์ พระบรมราชินีนาถ พระบรมราชชนนีพันปีหลวง	จัดกิจกรรม เฉลิมพระชนมพรรษาสมเด็จพระนางเจ้าสิริกิติ์ พระบรมราชินีนาถ พระบรมราชชนนีพันปีหลวง 12 สิงหาคม	150,000	150,000	150,000	150,000	150,000	ร้อยละของประชาชนในตำบลได้ร่วมกิจกรรมวันสำคัญของชาติ	ประชาชนทุกหมู่เหล่าได้ร่วมงานและมีความสามัคคี	สำนักปลัดฯ
2.	อุดหนุนโครงการจัดงานประเพณีบุญกระฐูปอกรพรรษา	เพื่อเป็นการแสดงถึงความจงรักภักดีต่อสถาบัน	จัดกิจกรรมวันสำคัญเพื่อเป็นการเทิดพระเกียรติ	110,000	110,000	110,000	110,000	110,000	ร้อยละของประชาชนในตำบลได้ร่วมกิจกรรมวันสำคัญต่างๆ	ประชาชนมีความจงรักภักดีต่อสถาบันพระมหากษัตริย์	สำนักปลัดฯ
รวม 2 โครงการ				260,000	260,000	260,000	260,000	260,000			

6.2 แผนงานการศาสนาวัฒนธรรมและนันทนาการ

ที่	โครงการ	วัตถุประสงค์	เป้าหมาย	งบประมาณ					ตัวชี้วัด (KPI)	ผลลัพธ์ที่คาดว่าจะได้รับ	หน่วยงานรับผิดชอบหลัก
				ปี 2566 (บาท)	ปี 2567 (บาท)	ปี 2568 (บาท)	ปี 2569 (บาท)	ปี 2570 (บาท)			
1.	โครงการอนุรักษ์ศิลปะพื้นบ้านและภูมิปัญญาท้องถิ่น	เพื่อให้ชาวบ้านได้ร่วมการอนุรักษ์ศิลปะพื้นบ้านและสร้างความรัก ความสามัคคีในชุมชน	จัดกิจกรรมประกวดการแสดงศิลปะพื้นบ้านอย่างน้อยปีละ 1 ครั้ง	20,000 (20,000)	20,000	-	-	20,000	ประชาชนได้ร่วมกิจกรรมประกวดการแสดงศิลปะพื้นบ้านอย่างน้อยปีละ 1 ครั้ง	ประชาชนได้มีส่วนร่วมในการอนุรักษ์ศิลปะพื้นบ้านไว้ให้ลูกหลานได้ดูต่อไป	กองการศึกษา
2	โครงการจัดงานประเพณีบุญกระฐูปอกรพรรษา(อุดหนุนอำเภอหนองบัวแดง)	เพื่อส่งเสริมวัฒนธรรมประเพณีบุญอกรพรรษา	สนับสนุนงบประมาณจัดงานประเพณีให้กับอำเภอหนองบัวแดง	110,000	110,000	110,000	110,000	110,000	ร้อยละ30 ของประชาชนได้ร่วมงานประเพณีกับอำเภอหนองบัวแดง	อบต.ได้มีสาวนร่วมในการจัดงานส่งเสริมวัฒนธรรมประเพณีของท้องถิ่น	กองการศึกษา
3	โครงการประเพณีบุญบั้งไฟ	เพื่อร่วมส่งเสริมวัฒนธรรมบุญประเพณีบุญบั้งไฟ	จัดงานประเพณีบุญบั้งไฟของตำบล	50,000	50,000	-	-	-	ร้อยละ40ของประชาชนได้ร่วมงานประเพณีบุญบั้งไฟ	ประชาชนได้มีส่วนร่วมประเพณีบุญบั้งไฟ	กองการศึกษา
4	โครงการงานประเพณีวันเข้าพรรษา	เพื่อร่วมส่งเสริมวัฒนธรรมบุญประเพณีวันเข้าพรรษา	ส่งเสริมกิจกรรมการจัดงานประเพณีเข้าพรรษาของตำบล	50,000	50,000	50,000	50,000	50,000	ร้อยละ40 ของประชาชนได้ร่วมงานบุญเข้าพรรษา	ประชาชนได้มีส่วนร่วมกิจกรรมกับอบต.	กองการศึกษา

ที่	โครงการ	วัตถุประสงค์	เป้าหมาย	งบประมาณ					ตัวชี้วัด (KPI)	ผลลัพธ์ที่คาดว่าจะได้รับ	หน่วยงานรับผิดชอบหลัก
				ปี 2566 (บาท)	ปี 2567 (บาท)	ปี 2568 (บาท)	ปี 2569 (บาท)	ปี 2570 (บาท)			
5	โครงการงานประเพณีวันลอยกระทง	เพื่อร่วมส่งเสริมวัฒนธรรมบุญประเพณีลอยกระทง	จัดงานประเพณีลอยกระทงของตำบล	50,000	50,000	60,000	60,000	60,000	ร้อยละ40 ของประชาชนได้ร่วมงานประเพณีวันลอยกระทง	ประชาชนได้ร่วมกิจกรรมประเพณีลอยกระทง	กองการศึกษา
6	โครงการงานประเพณีบุญกระฐูปอกพรรษา	เพื่อร่วมส่งเสริมวัฒนธรรมบุญประเพณีออกพรรษา	จัดกิจกรรมประเพณีบุญออกพรรษาของตำบลร่วมกิจกรรมบุญแห่งกระฐูปของอำเภอหนองบัวแดง	250,000	250,000	250,000	250,000	250,000	ร้อยละ40 ของประชาชนได้ร่วมงานประเพณีวันออกพรรษา	ประชาชนได้มีส่วนร่วมกิจกรรมประเพณีบุญออกพรรษา	กองการศึกษา
รวม 6 โครงการ				530,000	530,000	470,000	470,000	490,000			

ยุทธศาสตร์จังหวัดที่ 3 ส่งเสริมการสร้างศักยภาพคนสู่การพัฒนาจังหวัดที่ยั่งยืน

ยุทธศาสตร์การพัฒนาของ อปท. ในเขตจังหวัดที่ 8 การบริหารจัดการบ้านเมืองที่ดี มีประสิทธิภาพ

7. ยุทธศาสตร์การพัฒนาด้านอื่นๆ

7.1 แผนงานบริหารงานทั่วไป

ที่	โครงการ	วัตถุประสงค์	เป้าหมาย	งบประมาณ					ตัวชี้วัด (KPI)	ผลลัพธ์ที่คาดว่าจะได้รับ	หน่วยงานรับผิดชอบหลัก
				ปี 2566 (บาท)	ปี 2567 (บาท)	ปี 2568 (บาท)	ปี 2569 (บาท)	ปี 2570 (บาท)			
1.	เพิ่มประสิทธิภาพแผนพัฒนาท้องถิ่นและส่งเสริมกระบวนการพัฒนาแผนชุมชน	เพื่อเพิ่มประสิทธิภาพในการจัดทำและทบทวนแผนพัฒนาของอบต. และแผนชุมชน	แผนพัฒนาท้องถิ่นหมู่และแผนชุมชน 18 หมู่บ้าน	-	40,000	40,000	40,000	40,000	ร้อยละ 70 ของประชาชน มีความเข้าใจในการจัดทำแผนชุมชน	ประชาชนได้ร่วมกิจกรรมส่งเสริมประชาธิปไตย	สำนักปลัด
2.	พัฒนาศักยภาพผู้นำองค์กรชุมชน	เพิ่มศักยภาพในการบริหารงานและมีส่วนร่วมในการดำเนินกิจกรรมกับ อบต.	อบรมให้ความรู้พัฒนาศักยภาพผู้นำองค์กรชุมชน ปีละ 1 ครั้ง	10,000	10,000	-	-	-	ร้อยละ 80 ของผู้นำองค์กรต่างๆ เข้าใจหลักการ ทำงานร่วมกันมากขึ้น	ผู้นำองค์กรชุมชนมีความรู้ความสามารถมากขึ้น	สำนักปลัด
3.	จัดดำเนินการเลือกตั้ง	เพื่อจ่ายเป็นค่าใช้จ่ายในการดำเนินการเลือกตั้ง	การเลือกตั้ง นายก , สมาชิกสภา อบต.หรือเลือกตั้งแทนตำแหน่งที่ว่าง	100,000	100,000	100,000	100,000	100,000	นายก 1 คน สมาชิกสภา 36 คนและกรณีตำแหน่งที่ว่าง	เลือกตั้งเป็นไปด้วยความเรียบร้อย	สำนักปลัด

ที่	โครงการ	วัตถุประสงค์	เป้าหมาย	งบประมาณ					ตัวชี้วัด (KPI)	ผลลัพธ์ที่คาดว่าจะได้รับ	หน่วยงานรับผิดชอบหลัก
				ปี 2566 (บาท)	ปี 2567 (บาท)	ปี 2568 (บาท)	ปี 2569 (บาท)	ปี 2570 (บาท)			
4.	ส่งเสริมกิจการงานของสภาและการประชุมสภา	เพื่อให้การดำเนินงานของสภาเป็นไปด้วยความเรียบร้อย	ช่วยเหลือองการสภา การประชุมสภา และงานอื่นที่เกี่ยวข้องในสภา	20,000	20,000	20,000	20,000	20,000	สนับสนุนกิจกรรมงานสภา /การประชุมสภา ตามสมัยประชุมที่กำหนด	สภาได้รับความสะดวกในการปฏิบัติหน้าที่	สำนักปลัดฯ
5	ศูนย์ปฏิบัติการร่วมในการช่วยเหลือประชาชนขององค์กรปกครองส่วนท้องถิ่น	เป็นการเพิ่มประสิทธิภาพในการบริหารงานและการปฏิบัติงานของ อบต.	ช่วยเหลือประชาชนในเขตพื้นที่ตำบลทุกชุมแสง	20,000	20,000	20,000	20,000	20,000	ร้อยละของประชาชนที่ได้รับความเดือดร้อน	การบริการประชาชนได้สะดวกรวดเร็ว	สำนักปลัด
6	อบรมส่งเสริมความรู้ตามหลักธรรมาภิบาลของการบริหารกิจการบ้านเมืองที่ดี	-เพื่อเพิ่มความรู้ความเข้าใจ ในการปฏิบัติงานในหน้าที่ ให้เป็นไปตามหลักธรรมาภิบาล	-พนักงาน อบต. , พนักงานจ้าง , ส.อบต. กำนัน,ผู้ใหญ่บ้าน,ผู้นำชุมชนและประชาชนทั่วไป	30,000	30,000	30,000	30,000	30,000	ร้อยละ 80 ของผู้เข้าอบรมมีความรู้ความเข้าใจ ในการปฏิบัติงานในหน้าที่	ปฏิบัติงานด้วยความเรียบร้อย ถูกต้องตามระเบียบ รวดเร็วมีประสิทธิภาพ	สำนักปลัด
7	ตามนโยบายของรัฐธรรมนูญหมายระเบียบ คำสั่งหนังสือสั่งการของราชการ	เพื่อให้ดำเนินการตามนโยบายที่เกี่ยวข้อง	จัดกิจกรรมและส่งเสริมงานตามนโยบายที่รัฐบาลกำหนด	100,000	100,000	40,000	40,000	40,000	ร้อยละ 50 ของประชาชนได้ร่วมกิจกรรม และส่งเสริมงานนโยบายรัฐบาล	ประชาชนได้รับประโยชน์และมีส่วนร่วมในโครงการ	สำนักปลัด

ที่	โครงการ	วัตถุประสงค์	เป้าหมาย	งบประมาณ					ตัวชี้วัด (KPI)	ผลลัพธ์ที่คาดว่าจะได้รับ	หน่วยงานรับผิดชอบหลัก
				ปี 2566 (บาท)	ปี 2567 (บาท)	ปี 2568 (บาท)	ปี 2569 (บาท)	ปี 2570 (บาท)			
8	พัฒนาศักยภาพในการปฏิบัติหน้าที่ให้แก่บุคลากรในองค์การบริหารส่วนตำบลทุกชุด ชุมแสง	เพื่อเสริมสร้างความรู้ความเข้าใจในการทำงานให้มีประสิทธิภาพเพิ่มขึ้น	คณะผู้บริหาร, สมาชิก อบต. พนักงาน ลูกจ้าง ได้เข้าร่วม ศึกษาดูงานนอกสถานที่ ปีละ 1 ครั้ง	350,000	350,000	350,000	350,000	350,000	ร้อยละ 80 ของผู้เข้าอบรมมีความรู้ความเข้าใจในการทำงานให้มีประสิทธิภาพ	บุคลากรในองค์กรมีความรู้ความเข้าใจในการทำงานให้มีประสิทธิภาพเพิ่มขึ้น	สำนักปลัดและส่วนอื่นๆ
9	ส่งเสริมคุณธรรมจริยธรรมสำหรับเด็กและเยาวชน	เพื่อปลูกจิตสำนึกด้านคุณธรรม จริยธรรมให้กับเด็กและเยาวชน	จัดอบรมให้ความรู้แก่เด็กและเยาวชนในเขตพื้นที่ตำบลทุกชุดชุมแสง จำนวน 200 คน	100,000	100,000	50,000	50,000	50,000	ร้อยละ 60 ของผู้เข้าอบรมสามารถนำความรู้ไปปฏิบัติได้	เด็กมีความประพฤติดีต่อครอบครัวและสังคม	สำนักปลัด
10	ต้นกล้าสีขาว(เด็กและเยาวชนห่างไกลการทุจริต)	เพื่อสนับสนุนการสร้างจิตสำนึกให้กับเด็กด้านความโปร่งใสเป็นธรรมและตรวจสอบได้	จัดอบรมให้ความรู้แก่เด็กและเยาวชนรุ่นใหม่ให้รู้จักบทบาทและหน้าที่ในการปฏิบัติตนอย่างเหมาะสมและเป็นตัวอย่างที่ดี	30,000	-	30,000	-	30,000	ร้อยละ 70 ของผู้เข้าร่วมกิจกรรมมีความสำนึกต่อประเทศชาติ	ประชาชนมีความรัก ความสามัคคีอยู่อย่างมีความสุข	สำนักปลัด

ที่	โครงการ	วัตถุประสงค์	เป้าหมาย	งบประมาณ					ตัวชี้วัด (KPI)	ผลลัพธ์ที่คาดว่าจะได้รับ	หน่วยงานรับผิดชอบหลัก
				ปี 2566 (บาท)	ปี 2567 (บาท)	ปี 2568 (บาท)	ปี 2569 (บาท)	ปี 2570 (บาท)			
11	สนับสนุนการจัดทำแผนชุมชนในการป้องกันการทุจริตในเขตตำบลกุตุชุมแสง	เพื่อจัดทำแผนชุมชนในการป้องกันการทุจริตในเขตตำบลกุตุชุมแสง	จัดทำแผนชุมชนด้านการป้องกันการทุจริตปีละ 1 ครั้ง	-	30,000	-	30,000	-	ร้อยละ 70 ของการจัดทำแผนสามารถบรรลุเข้าแผนชุมชนได้	สามารถนำแผนที่จัดทำไว้มาตั้งงบประมาณดำเนินการได้ทุกปี	สำนักปลัด
12	ส่งเสริมเด็กและเยาวชนในการป้องกันการกระทำผิด	เพื่อให้เด็กและเยาวชนมีความรู้ในการป้องกันการกระทำผิด	จัดอบรมให้ความรู้แก่เด็กและเยาวชนจำนวน 200 คน	50,000	-	50,000	-	50,000	ร้อยละ 60 ของผู้เข้าอบรมสามารถนำไปปฏิบัติได้	ปัญหาการกระทำผิดกฎหมายลดลง	สำนักปลัด
13	สนับสนุนการจัดทำแผนชุมชนในการป้องกันการทุจริตในเขตตำบลกุตุชุมแสง	เพื่อจัดทำแผนชุมชนในการป้องกันการทุจริตในเขตตำบลกุตุชุมแสง	จัดทำแผนชุมชนด้านการป้องกันการทุจริตปีละ 1 ครั้ง	-	30,000	-	30,000	-	ร้อยละ 70 ของการจัดทำแผนสามารถบรรลุเข้าแผนชุมชนได้	สามารถนำแผนที่จัดทำไว้มาตั้งงบประมาณดำเนินการได้ทุกปี	สำนักปลัด
14	ส่งเสริมเด็กและเยาวชนในการป้องกันการกระทำผิด	เพื่อให้เด็กและเยาวชนมีความรู้ในการป้องกันการกระทำผิด	จัดอบรมให้ความรู้แก่เด็กและเยาวชนจำนวน 200 คน	50,000	-	50,000	-	50,000	ร้อยละ 60 ของผู้เข้าอบรมสามารถนำไปปฏิบัติได้	ปัญหาการกระทำผิดกฎหมายลดลง	สำนักปลัด

ที่	โครงการ	วัตถุประสงค์	เป้าหมาย	งบประมาณ					ตัวชี้วัด (KPI)	ผลลัพธ์ที่คาดว่าจะได้รับ	หน่วยงานรับผิดชอบหลัก
				ปี 2566 (บาท)	ปี 2567 (บาท)	ปี 2568 (บาท)	ปี 2569 (บาท)	ปี 2570 (บาท)			
15	จัดกิจกรรมรณรงค์สร้างจิตสำนึกให้กับประชาชนต่อต้านการทุจริต (หมู่บ้านสีขาวปลอดการทุจริต)	สร้างจิตสำนึกให้กับประชาชนในการป้องกันการทุจริตในรูปแบบต่างๆ	พื้นที่ตำบลลูกตุมแสง 18 หมู่บ้าน	30,000	30,000	30,000	30,000	30,000	ร้อยละ 60 ของผู้เข้าร่วมกิจกรรมสามารถขยายผลการทำกิจกรรมได้	ประชาชนได้ร่วมทำกิจกรรมที่เป็นประโยชน์ต่อสังคมมากขึ้น	สำนักปลัด
16	โครงการปรับปรุงแผนที่ภาษีและทะเบียนทรัพย์สิน	เพื่อรองรับภาษีที่ดินและสิ่งก่อสร้าง	ปรับปรุงแผนที่ภาษีและทะเบียนทรัพย์สินตามแบบที่กำหนด	150,000	150,000	-	-	-	ร้อยละของการจัดเก็บภาษีเพิ่มขึ้น	สะดวกในการจัดเก็บภาษีบำรุงท้องที่	กองคลัง
รวมทั้งหมด 16 โครงการ				1,040,000	1,010,000	810,000	740,000	810,000			

รายละเอียดโครงการพัฒนา  
แผนพัฒนาท้องถิ่น (พ.ศ. 2566 - 2570)  
ที่นำมาจากแผนพัฒนาหมู่บ้านและแผนพัฒนาชุมชน  
องค์การบริหารส่วนตำบลกุดชุมแสง อำเภอนองบัวแดง จังหวัดชัยภูมิ

ยุทธศาสตร์จังหวัดที่ 1 ส่งเสริมการสร้างเสริมความเข้มแข็งทางเศรษฐกิจฐานรากตามหลักศาสตร์พระราชาสู่การแข่งขันอย่างยั่งยืน

ยุทธศาสตร์การพัฒนาของ อปท. ในเขตจังหวัดที่ 6 การพัฒนาด้านโครงสร้างพื้นฐานเพื่อรองรับการเป็นศูนย์กลางทางการตลาดและการเชื่อมโยงสู่ประเทศในประชาคมอาเซียน

1. ยุทธศาสตร์การพัฒนาด้านโครงสร้างพื้นฐาน

1.1 แผนงานอุตสาหกรรมและการโยธา

ที่	โครงการ	วัตถุประสงค์	เป้าหมาย (ผลผลิตของโครงการ)	งบประมาณ					ตัวชี้วัด (KPI)	ผลที่คาดว่าจะได้รับ	ที่มาของโครงการ	หน่วยงาน รับผิดชอบหลัก
				2566 (บาท)	2567 (บาท)	2568 (บาท)	2569 (บาท)	2570 (บาท)				
1	ซ่อมแซมถนน คสล. โดยเสริมผิวยางพารา แอสฟัลท์ติกคอนกรีต บ้านกุดชุมแสง หมู่ที่ 3	เพื่อสร้างถนนให้ได้มาตรฐาน	กว้าง 6 เมตร ยาว 320 เมตร หนา 0.03 เมตร (จากบ้านนายสวัสดิ์ จุลนันท์-บ้านนายเชื้อมะเตือชุมพร)	616,000	-	-	-	-	ร้อยละ 90 ของประชาชนได้ใช้ถนนที่มีมาตรฐาน	-ประชาชนมีความสะดวกและปลอดภัยในการสัญจรไปมาในหมู่บ้าน	ประชาคมหมู่บ้าน	อบต. กุดชุมแสง
2	ลงหินคลุกถนนเพื่อการเกษตร บ้านกุดชุมแสง หมู่ที่ 3	ปรับปรุงถนนให้มีคุณภาพมากขึ้น	กว้าง 2.50 เมตร ยาว 2,000 เมตร หนา 0.05 เมตร (จากนายนายชมพู่ ฤชา-นายนายทองลวด แก้วเป้า)	239,000	-	239,000	-	239,000	ร้อยละ 50 ของประชาชนได้ใช้ถนนที่มีมาตรฐาน	-ประชาชนมีความสะดวกและปลอดภัยในการสัญจรไปมาในหมู่บ้าน	ประชาคมหมู่บ้าน	อบต. กุดชุมแสง
3	ลงหินคลุกถนนเพื่อการเกษตร บ้านกุดชุมแสง หมู่ที่ 3	ปรับปรุงถนนให้มีคุณภาพมากขึ้น	กว้าง 2.50 เมตร ยาว 1,000 เมตร หนา 0.05 เมตร (สายนางาง สมควร คลังระหัด-ลำห้วยลาด)	119,000	-	119,000	-	119,000	ร้อยละ 50 ของประชาชนได้ใช้ถนนที่มีมาตรฐาน	-ประชาชนมีความสะดวกและปลอดภัยในการสัญจรไปมาในหมู่บ้าน	ประชาคมหมู่บ้าน	อบต. กุดชุมแสง

ที่	โครงการ	วัตถุประสงค์	เป้าหมาย (ผลผลิตของโครงการ)	งบประมาณ					ตัวชี้วัด (KPI)	ผลที่คาดว่าจะได้รับ	ที่มาของ โครงการ	หน่วยงาน รับผิดชอบหลัก
				2566 (บาท)	2567 (บาท)	2568 (บาท)	2569 (บาท)	2570 (บาท)				
4	ลงหินคลุกถนนเพื่อ การเกษตร บ้านกุด ชุมแสง หมู่ที่ 3	ปรับปรุงถนน ให้มีคุณภาพ มากขึ้น	กว้าง 2.50 เมตร ยาว 1,200 เมตร หนาเฉลี่ย 0.05 เมตร (สายนาย สมศรี เขตชู -นาย บรรจง ดวงสุพรรณ)	143,000	-	143,000	-	143,000	ร้อยละ 50 ของ ประชาชนได้ใช้ ถนนที่มีมาตรฐาน	-ประชาชนมี ความสะดวก และปลอดภัยใน การสัญจรไปมา ในหมู่บ้าน	ประชาคม หมู่บ้าน	อบต. กุดชุมแสง
5	ลงหินคลุกถนนเพื่อ การเกษตร บ้านกุด ชุมแสง หมู่ที่ 3	ปรับปรุงถนน ให้มีคุณภาพ มากขึ้น	กว้าง 2.50 เมตร ยาว 1,000 เมตร หนาเฉลี่ย 0.05 เมตร (สายนาง วชิราภรณ์ วาจาน้อย- นายนายบุญกอง วนเก่า น้อย)	119,000	-	119,000	-	119,000	ร้อยละ 50 ของ ประชาชนได้ใช้ ถนนที่มีมาตรฐาน	-ประชาชนมี ความสะดวก และปลอดภัยใน การสัญจรไปมา ในหมู่บ้าน	ประชาคม หมู่บ้าน	อบต. กุดชุมแสง
6	ลงหินคลุกถนนเพื่อ การเกษตร บ้านกุด ชุมแสง หมู่ที่ 3	ปรับปรุงถนน ให้มีคุณภาพ มากขึ้น	กว้าง 2.50 เมตร ยาว 800 เมตร หนาเฉลี่ย 0.05 เมตร (สายกอง เวียนฟาร์ม -สามแยก นางางกอนทุล ญาติ วงศ์)	95,000	-	95,000	-	95,000	ร้อยละ 70 ของ ประชาชนได้ใช้ ถนนที่มีมาตรฐาน	-ประชาชนมี ความสะดวก และปลอดภัยใน การสัญจรไปมา ในหมู่บ้าน	ประชาคม หมู่บ้าน	อบต. กุดชุมแสง
7	ก่อสร้างสะพาน คสล. ทำวงหิน ลำห้วยลาด บ้านกุดชุมแสงหมู่ที่ 3	เพื่อรองรับการ ขนส่งสินค้า ได้มากขึ้น	กว้าง 3.50 เมตร ยาว 22 เมตร	-	700,000	-	-	-	ร้อยละ 60 ของ ประชา ชนได้ใช้สะพาน ข้ามที่มีมาตรฐาน	-ประชาชนมี ความสะดวก และปลอดภัยใน การสัญจรไปมา	ประชาคม หมู่บ้าน	อบต. กุดชุมแสง
8	ก่อสร้างถนน คสล. ภายในหมู่บ้านกุด ชุมแสง หมู่ที่ 3	เพื่อสร้างถนน ให้ได้มาตรฐาน	กว้าง 2.50 เมตร ยาว 50 เมตร หนา 0.15 เมตร (ซอยบ้านนางแถว เก็ดนอก -นางดอกแก้ว พงษ์จันทร์)	-	-	70,000	-	-	ร้อยละ 50 ของ ประชา ชนได้ใช้ถนนที่มี มาตรฐาน	-ประชาชนมี ความสะดวก และปลอดภัยใน การสัญจรไปมา ในหมู่บ้าน	ประชาคม หมู่บ้าน	อบต. กุดชุมแสง

ที่	โครงการ	วัตถุประสงค์	เป้าหมาย (ผลผลิตของโครงการ)	งบประมาณ					ตัวชี้วัด (KPI)	ผลที่คาดว่าจะได้รับ	ที่มาของโครงการ	หน่วยงานรับผิดชอบหลัก
				2566 (บาท)	2567 (บาท)	2568 (บาท)	2569 (บาท)	2570 (บาท)				
9	ขยายเขตไฟฟ้าแรงต่ำภายในหมู่บ้าน ม.17	เพื่อขยายเขตไฟฟ้าแรงต่ำ	ระยะทางยาว 200 ม. จากบ้านนายนารี ละครมัยชัยถึง ถึงซอยบ้านนายมณีภรณ์ ดาบส	50,000	-	-	-	-	ร้อยละ3ของครัวเรือนได้ใช้ไฟฟ้าถูกต้อง	มีไฟฟ้าใช้อย่างเพียงพอและทั่วถึง	ประชาคมหมู่บ้าน	อบต. กุดชุมแสง
10	ขยายเขตไฟฟ้าแรงต่ำภายในหมู่บ้าน ม.17	เพื่อขยายเขตไฟฟ้าแรงต่ำ	ระยะทางยาว 500 ม. จากศาลา SML ถึงบ้านนายมณีภรณ์ ดาบส	120,000	-	-	-	-	ร้อยละ4ของครัวเรือนได้ใช้ไฟฟ้าถูกต้อง	มีไฟฟ้าใช้อย่างเพียงพอและทั่วถึง	ประชาคมหมู่บ้าน	อบต. กุดชุมแสง
11	ขยายเขตไฟฟ้าแรงต่ำภายในหมู่บ้าน ม.17	เพื่อขยายเขตไฟฟ้าแรงต่ำ	ระยะทางยาว 250 ม. จากบ้านนายประสิทธิ์ ชื่นภูเขียวถึงบ้านนายปาน ภูภูเขียว	60,000	-	-	-	-	ร้อยละ3ของครัวเรือนได้ใช้ไฟฟ้าถูกต้อง	มีไฟฟ้าใช้อย่างเพียงพอและทั่วถึง	ประชาคมหมู่บ้าน	อบต. กุดชุมแสง
12	ก่อสร้างถนน คสล. ภายในหมู่บ้านคลองชุมแสง หมู่ที่ 17	เพื่อสร้างถนนให้ได้มาตรฐาน	กว้าง 4 เมตร ยาว 500 เมตร หนา 0.15 เมตร จากศาลา SML ถึงบ้านนายมณีภรณ์ ดาบส	-	1,066,000	-	-	-	ร้อยละ 50 ของประชาชนได้ใช้ถนนที่มีมาตรฐาน	-ประชาชนสะดวกและปลอดภัยในการสัญจรไปมาในหมู่บ้าน	ประชาคมหมู่บ้าน	อบต. กุดชุมแสง
13	ก่อสร้างถนน คสล. ภายในหมู่บ้านคลองชุมแสง หมู่ที่ 17	เพื่อสร้างถนนให้ได้มาตรฐาน	กว้าง 4 เมตร ยาว 250 เมตร หนา 0.15 เมตร จากบ้านนายประสิทธิ์ ชื่นภูเขียว ถึงบ้านนายปาน ภูภูเขียว	-	533,000	-	-	-	ร้อยละ 50 ของประชาชนได้ใช้ถนนที่มีมาตรฐาน	-ประชาชนสะดวกและปลอดภัยในการสัญจร	ประชาคมหมู่บ้าน	อบต. กุดชุมแสง
14	ซ่อมแซมถนน คสล. โดยเสริมผิวยางพาราแอสฟัลท์ติกคอนกรีตบ้านคลองชุมแสง หมู่ที่ 17	เพื่อสร้างถนนให้ได้มาตรฐาน	กว้าง 4 เมตร ยาว 2,000 เมตร หนา 0.03 เมตร จากศาลา SML ถึงบล็อกคอนกรีตลำหัวหนององ	-	2,909,000	-	-	-	ร้อยละ 70 ของประชาชนได้ใช้ถนนที่มีมาตรฐาน	-ประชาชนสะดวกและปลอดภัยในการสัญจร	ประชาคมหมู่บ้าน	อบต. กุดชุมแสง

ที่	โครงการ	วัตถุประสงค์	เป้าหมาย (ผลผลิตของโครงการ)	งบประมาณ					ตัวชี้วัด (KPI)	ผลที่คาดว่าจะได้รับ	ที่มาของโครงการ	หน่วยงานรับผิดชอบหลัก
				2566 (บาท)	2567 (บาท)	2568 (บาท)	2569 (บาท)	2570 (บาท)				
15	ขยายเขตไฟฟ้าแรงต่ำภายในหมู่บ้าน ม.17	เพื่อขยายเขตไฟฟ้าแรงต่ำ	ระยะทางยาว 500 ม. จากบ้านนายคง ศรีวิสัย – นานายรังสฤษฏ์ บุญอาจ	-	-	120,000	-	-	ร้อยละ2ของครัวเรือนได้ใช้ไฟฟ้าอย่างถูกต้อง	มีไฟฟ้าใช้อย่างเพียงพอและทั่วถึง	ประชาคมหมู่บ้าน	อบต. กุดชุมแสง
16	ก่อสร้างถนน คสล. ภายในหมู่บ้านคลองชุมแสง หมู่ที่ 17	เพื่อสร้างถนนให้ได้มาตรฐาน	กว้าง 4 เมตร ยาว 100 เมตร หนา 0.15 เมตร (ซอยบ้านนายบัวภา )	-	-	216,000	-	-	ร้อยละ 30 ของประชาชนได้ใช้ถนนที่มีมาตรฐาน	-ประชาชนมีความสะดวกและปลอดภัยในการสัญจรไปมาในหมู่บ้าน	ประชาคมหมู่บ้าน	อบต. กุดชุมแสง
17	ก่อสร้างถนน คสล. ภายในหมู่บ้านคลองชุมแสง หมู่ที่ 17	เพื่อสร้างถนนให้ได้มาตรฐาน	กว้าง 4 เมตร ยาว 500 เมตร หนา 0.15 เมตร (ซอยหลังอบต.-นานายสงวน เชียงเขียว)	-	-	-	1,066,000	-	ร้อยละ 40 ของประชาชนได้ใช้ถนนที่มีมาตรฐาน	-ประชาชนมีความสะดวกและปลอดภัยในการสัญจร	ประชาคมหมู่บ้าน	อบต. กุดชุมแสง
18	ลงหินคลุกถนนเพื่อการเกษตร บ้านคลองชุมแสง หมู่ที่ 17	ปรับปรุงถนนให้มีคุณภาพมากขึ้น	กว้าง 2.50 เมตร ยาว 500 เมตร หนาเฉลี่ย 0.05 เมตร (สายเลียบบคลองหนองงอน นานายนครชัย ฝาชัยภูมิ - นางทองหล่อ)	70,000	-	70,000	-	70,000	ร้อยละ 50 ของประชาชนได้ใช้ถนนที่มีมาตรฐาน	-ประชาชนมีความสะดวกและปลอดภัยในการสัญจร	ประชาคมหมู่บ้าน	อบต. กุดชุมแสง
19	ลงหินคลุกถนนเพื่อการเกษตร บ้านคลองชุมแสง หมู่ที่ 17	ปรับปรุงถนนให้มีคุณภาพมากขึ้น	กว้าง 2.50 เมตร ยาว 500 เมตร หนาเฉลี่ย 0.05 เมตร จากบ้านนายคง ศรีวิสัย – นานายรังสฤษฏ์ บุญอาจ	70,000	-	70,000	-	70,000	ร้อยละ 50 ของประชาชนได้ใช้ถนนที่มีมาตรฐาน	-ประชาชนมีความสะดวกและปลอดภัยในการสัญจรไปมาในหมู่บ้าน	ประชาคมหมู่บ้าน	อบต. กุดชุมแสง

ที่	โครงการ	วัตถุประสงค์	เป้าหมาย (ผลผลิตของโครงการ)	งบประมาณ					ตัวชี้วัด (KPI)	ผลที่คาดว่าจะได้รับ	ที่มาของโครงการ	หน่วยงานรับผิดชอบหลัก
				2566 (บาท)	2567 (บาท)	2568 (บาท)	2569 (บาท)	2570 (บาท)				
20	ลงหินคลุกถนนเพื่อ การเกษตร บ้านคลอง ชุมแสง หมู่ที่ 17	ปรับปรุง ถนนให้มี คุณภาพ มากขึ้น	กว้าง 2.50 เมตร ยาว 200 เมตร หนาเฉลี่ย 0.05 เมตร จากนาย ปาน กัญเขียว -นาย มา กัญเขียว	30,000	-	30,000	-	30,000	ร้อยละ 50 ของ ประชาชนได้ใช้ ถนนที่มีมาตรฐาน	-ประชาชนมี ความสะดวก และปลอดภัย ในการสัญจร	ประชาคม หมู่บ้าน	อบต. กุดชุมแสง
21	ลงหินคลุกถนนเพื่อ การเกษตร บ้านคลอง ชุมแสง หมู่ที่ 17	ปรับปรุง ถนนให้มี คุณภาพ มากขึ้น	กว้าง 2.50 เมตร ยาว 500 เมตร หนาเฉลี่ย 0.05 เมตร (สาย นานา ยศรีศักดิ์ แสงกุดเลาะ -นายสุพจน์ งาม สมบัติ)	70,000	-	70,000	-	70,000	ร้อยละ 50 ของ ประชาชนได้ใช้ ถนนที่มีมาตรฐาน	-ประชาชนมี ความสะดวก และปลอดภัย ในการสัญจร ไปมาใน หมู่บ้าน	ประชาคม หมู่บ้าน	อบต. กุดชุมแสง
22	ซ่อมแซมถนน คสล. โดยเสริมผิวยางพารา แอสฟัลท์ติกคอนกรีต บ้านคลองชุมแสง หมู่ ที่ 17	เพื่อสร้าง ถนนให้ได้ มาตรฐาน	กว้าง 4 เมตร ยาว 500 เมตร หนา 0.03 เมตร จากซอยหน้าโรงเรียน กุดชุมแสง-บ้านนางหนู จีน ประทุมชัย	-	-	-	-	732,000	ร้อยละ 70 ของ ประชาชน ได้ใช้ถนนที่มี มาตรฐาน	-ประชาชนมี ความสะดวก และปลอดภัย ในการสัญจร ไปมาในบ้าน	ประชาคม หมู่บ้าน	อบต. กุดชุมแสง
23	โครงการขยายผิว จราจรถนนคอนกรีต บ้านใหม่นาดิ หมู่ที่ 15	เพื่อเพิ่มผิว จราจรให้ กว้างขึ้น	แต่ละข้างกว้าง 1 ม. ยาว 500 ม. หนา 0.15 ม.	-	401,000	-	-	-	ร้อยละ 70 ของ ประชาชนได้ใช้ ถนนที่สะดวกขึ้น	-ประชาชนมี ความสะดวก และปลอดภัย ในการสัญจร ไปมาในบ้าน	ประชาคม หมู่บ้าน	อบต. กุดชุมแสง
24	ลงหินคลุกถนนเพื่อ การเกษตร บ้านใหม่ นาดิ หมู่ที่ 15	ปรับปรุง ถนนให้มี คุณภาพ มากขึ้น	กว้าง 2.50 เมตร ยาว 1,000 เมตร หนาเฉลี่ย 0.05 เมตร จากบ้าน นายขรินทร์-นายประ วิทย์	-	119,000	-	-	-	ร้อยละ 50 ของ เกษตรกรได้ใช้ ถนนที่มีมาตรฐาน	-ประชาชน สะดวกและ ปลอดภัยใน การสัญจรไป มาในหมู่บ้าน	ประชาคม หมู่บ้าน	อบต. กุดชุมแสง

ที่	โครงการ	วัตถุประสงค์	เป้าหมาย (ผลผลิตของโครงการ)	งบประมาณ					ตัวชี้วัด (KPI)	ผลที่คาดว่าจะได้รับ	ที่มาของโครงการ	หน่วยงานรับผิดชอบหลัก
				2566 (บาท)	2567 (บาท)	2568 (บาท)	2569 (บาท)	2570 (บาท)				
25	ลงหินคลุกถนนเพื่อ การเกษตร บ้านใหม่ นาดี หมู่ที่ 15	ปรับปรุง ถนนให้มี คุณภาพ มากขึ้น	กว้าง 2.50 เมตร ยาว 1,000 เมตร หนาเฉลี่ย 0.05 เมตร จากนาย ประสิทธิ์ จรัสพันธุ์ – นายนายศรีพันธุ์ ภูทอง ป่อ	119,000	-	119,000	-	119,000	ร้อยละ 40 ของ เกษตรกรได้ใช้ ถนนที่มีมาตรฐาน	-ประชาชนมี ความสะดวก และปลอดภัย ในการสัญจร ไปมาใน หมู่บ้าน	ประชาคม หมู่บ้าน	อบต. กุดชุมแสง
26	ก่อสร้างถนน คสล. ภายในหมู่บ้านใหม่ นาดี หมู่ที่ 15	เพื่อสร้าง ถนนให้ได้ มาตรฐาน	กว้าง 4 เมตร ยาว 400 เมตร หนา 0.15 เมตร	-	-	854,000	-	-	ร้อยละ 40 ของ ประชาชน ได้ใช้ถนนที่มี มาตรฐาน	-ประชาชนมี ความสะดวก และปลอดภัย ในการสัญจร ไปมาใน หมู่บ้าน	ประชาคม หมู่บ้าน	อบต. กุดชุมแสง
27	โครงการก่อสร้างท่อ ลอดเหลี่ยม ลำห้วย ทราย บ้านใหม่ นาดี หมู่ที่ 15	เพื่อก่อสร้าง ทางข้ามที่ มาตรฐาน	กว้าง 1 เมตร ยาว 5 เมตร สูง 1 เมตร	-	-	-	150,000	-	ร้อยละ 30 ของ เกษตรกรสะดวก ในการเดินทาง	เกษตรกรมี ความสะดวก และปลอดภัย	ประชาคม หมู่บ้าน	อบต. กุดชุมแสง
28	โครงการขยายผิว จราจรถนนคอนกรีต บ้านใหม่ นาดี หมู่ที่ 15	เพื่อเพิ่มผิว จราจรให้ กว้างขึ้น	แต่ละข้างกว้าง 1 ม. ยาว 500 ม. หนา 0.15 ม.	-	-	-	401,000	-	ร้อยละ 70 ของ ประชาชนได้ใช้ ถนนที่สะดวกขึ้น	-ประชาชนมี ความสะดวก และปลอดภัย ในการสัญจร	ประชาคม หมู่บ้าน	อบต. กุดชุมแสง
29	ซ่อมแซมถนน คสล. โดยเสริมผิวยางพารา แอสฟัลท์ติกคอนกรีต บ้านใหม่ นาดี หมู่ที่ 15	เพื่อสร้าง ถนนให้ได้ มาตรฐาน	กว้าง 3 เมตร ยาว 200 เมตร หนา 0.03 เมตร จากนายไบ นามกุล- บ้านนายบุญไกร บุญรับ	-	-	-	252,000	-	ร้อยละ 70 ของ ประชาชน ได้ใช้ถนนที่มี มาตรฐาน	-ประชาชนมี ความสะดวก และปลอดภัย ในการสัญจร	ประชาคม หมู่บ้าน	อบต. กุดชุมแสง

ที่	โครงการ	วัตถุประสงค์	เป้าหมาย (ผลผลิตของโครงการ)	งบประมาณ					ตัวชี้วัด (KPI)	ผลที่คาดว่าจะได้รับ	ที่มาของ โครงการ	หน่วยงาน รับผิดชอบหลัก
				2566 (บาท)	2567 (บาท)	2568 (บาท)	2569 (บาท)	2570 (บาท)				
30	โครงการขยายผิวจราจรถนนคอนกรีต บ้านใหม่ นาดี หมู่ที่ 15	เพื่อเพิ่มผิวจราจรให้กว้างขึ้น	แต่ละข้างกว้าง 1 ม. ยาว 200 ม. หน้า 0.15 ม.จากบ้านนายสมศรี-บ้านนายไพบู นามกุล	-	-	-	373,000	-	ร้อยละ 60 ของประชาชนได้ใช้ถนนที่สะดวกขึ้น	-ประชาชนมีความสะดวกและปลอดภัยในการสัญจร	ประชาคมหมู่บ้าน	อบต. กุดชุมแสง
31	โครงการก่อสร้างท่อลอดเหลี่ยม ลำห้วยทราย บ้านใหม่ นาดี หมู่ที่ 15	เพื่อก่อสร้างทางข้ามที่มาตรฐาน	กว้าง 1 เมตร ยาว 3 เมตร สูง 1 เมตร จำนวน 2 ช่องจุดขนานนายสม เกื้อกุลวงค์	-	-	-	250,000	-	ร้อยละ 30 ของเกษตรกรสะดวกในการเดินทาง	เกษตรกรมีความสะดวกและปลอดภัย	ประชาคมหมู่บ้าน	อบต. กุดชุมแสง
32	ลงหินคลุกถนนเพื่อการเกษตร บ้านใหม่ นาดี หมู่ที่ 15	ปรับปรุงถนนให้มีคุณภาพมากขึ้น	กว้าง 2.50 เมตร ยาว 200 เมตร หน้าเฉลี่ย 0.05 เมตร จากนายนายประยูร - นานายบุญส่ง	35,000	-	35,000	-	35,000	ร้อยละ 40 ของเกษตรกรได้ใช้ถนนที่มีมาตรฐาน	-ประชาชนมีความสะดวกและปลอดภัยในการสัญจร	ประชาคมหมู่บ้าน	อบต. กุดชุมแสง
33	ลงหินคลุกถนนเพื่อการเกษตร บ้านใหม่ นาดี หมู่ที่ 15	ปรับปรุงถนนให้มีคุณภาพมากขึ้น	กว้าง 2.50 เมตร ยาว 200 เมตร หน้าเฉลี่ย 0.05 เมตร จากนางน่วม อัญโพธิ์ - นานายเปลี่ยน แก้วกระจ่าง	35,000	-	35,000	-	35,000	ร้อยละ 40 ของเกษตรกรได้ใช้ถนนที่มีมาตรฐาน	-ประชาชนมีความสะดวกและปลอดภัยในการสัญจร	ประชาคมหมู่บ้าน	อบต. กุดชุมแสง
34	ก่อสร้างถนน คสล. ภายในหมู่บ้านใหม่ นาดี หมู่ที่ 15	เพื่อสร้างถนนให้ได้มาตรฐาน	กว้าง 4 เมตร ยาว 400 เมตร หน้า 0.15 เมตร รอบสะพานฟือ	-	-	-	-	854,000	ร้อยละ 50 ของประชาชนได้ใช้ถนนที่มีมาตรฐาน	-ประชาชนมีความสะดวกและปลอดภัยในการสัญจร	ประชาคมหมู่บ้าน	อบต. กุดชุมแสง

ที่	โครงการ	วัตถุประสงค์	เป้าหมาย (ผลผลิตของ โครงการ)	งบประมาณ					ตัวชี้วัด (KPI)	ผลที่คาดว่าจะ ได้รับ	ที่มาของ โครงการ	หน่วยงาน รับผิดชอบหลัก
				2566 (บาท)	2567 (บาท)	2568 (บาท)	2569 (บาท)	2570 (บาท)				
35	ขยายเขตไฟฟ้าแรงต่ำภายในหมู่บ้านใหม่มาติ ม.15	เพื่อขยายเขตไฟฟ้าแรงต่ำ	ระยะทางยาว 1,000 ม. จากบ้านนายชรินทร์ ยศรุ่งเรือง-นายนายหลั่น ก้อนเงิน	600,000	-	-	-	-	ร้อยละ3ของครัวเรือนได้ใช้ไฟฟ้าอย่างถูกต้อง	มีไฟฟ้าใช้อย่างเพียงพอและทั่วถึง	ประชาคมหมู่บ้าน	อบต. กุดชุมแสง
36	โครงการขยายผิวจราจรถนนคอนกรีต บ้านหนองแก หมู่ที่ 5	เพื่อเพิ่มผิวจราจรให้กว้างขึ้น	แต่ละข้างกว้าง 1 ม. ยาว 400 ม. หนา 0.15 ม.รอบหมู่บ้าน	373,000	373,000	-	-	-	ร้อยละ80ของประชาชนได้ใช้ถนนที่สะดวกขึ้น	-ประชาชนมีความสะดวกและปลอดภัยในการสัญจร	ประชาคมหมู่บ้าน	อบต. กุดชุมแสง
37	ลงหินคลุกถนนเพื่อการเกษตร บ้านหนองแก หมู่ที่ 5	ปรับปรุงถนนให้มีคุณภาพมากขึ้น	2 สายกว้าง 2.50 เมตร ยาว 5,000 เมตร หนาเฉลี่ย 0.05 เมตร	599,000	-	599,000	-	599,000	ร้อยละ 50 ของเกษตรกรได้ใช้ถนนที่มีมาตรฐาน	-ประชาชนมีความสะดวกและปลอดภัยในการสัญจร	ประชาคมหมู่บ้าน	อบต. กุดชุมแสง
38	โครงการขยายผิวจราจรพร้อมรางระบายน้ำ คสล. บ้านหนองแก หมู่ที่ 5	เพื่อเพิ่มผิวจราจรให้กว้างขึ้น	แต่ละข้างกว้าง 1 ม. ยาว 100 ม. หนา 0.15 ม.หน้าโรงเรียน-นายนายนาย	-	200,000	-	-	-	ร้อยละ80ของประชาชนได้ใช้ถนนที่สะดวกขึ้น	-ประชาชนมีความสะดวกและปลอดภัยในการสัญจร	ประชาคมหมู่บ้าน	อบต. กุดชุมแสง
39	ซ่อมแซมถนนคสล. โดยเสริมผิวยางพาราแอสฟัลท์ติกคอนกรีต บ้านหนองแกหมู่ที่ 5	เพื่อสร้างถนนให้ได้มาตรฐาน	กว้าง 4 เมตร ยาว 2,500 เมตร หนา 0.03 เมตร จากบ้านหนองแก-บ้านโชคอำนวย	3,498,000	3,498,000	3,498,000	3,498,000	3,498,000	ร้อยละ 70 ประชาชนได้ใช้ถนนที่มีมาตรฐาน	-ประชาชนมีความสะดวกและปลอดภัยในการสัญจร	ประชาคมหมู่บ้าน	อบต. กุดชุมแสง
40	ลงหินคลุกถนนเพื่อการเกษตร บ้านนาสมบูรณ์ หมู่ที่ 8	ปรับปรุงถนนให้มีคุณภาพมากขึ้น	กว้าง 2.50 เมตร ยาว 1,000 เมตร หนาเฉลี่ย 0.05 เมตร	119,000	-	119,000	-	119,000	ร้อยละ 30 ของเกษตรกรได้ใช้ถนนที่มีมาตรฐาน	-ประชาชนมีความสะดวกและปลอดภัยในการสัญจร	ประชาคมหมู่บ้าน	อบต. กุดชุมแสง

ที่	โครงการ	วัตถุประสงค์	เป้าหมาย (ผลผลิตของ โครงการ)	งบประมาณ					ตัวชี้วัด (KPI)	ผลที่คาดว่าจะ ได้รับ	ที่มาของ โครงการ	หน่วยงาน รับผิดชอบหลัก
				2566 (บาท)	2567 (บาท)	2568 (บาท)	2569 (บาท)	2570 (บาท)				
41	ลงหินคลุกถนน เพื่อการเกษตร บ้านนาสมบุญ หมู่ที่ 8	ปรับปรุง ถนนให้มี คุณภาพมาก ขึ้น	กว้าง 2.50 เมตร ยาว 700 เมตร หนาเฉลี่ย 0.05 เมตร	84,000	-	84,000	-	84,000	ร้อยละ 30 ของเกษตรกร ได้ใช้ถนนที่มี มาตรฐาน	-ประชาชนมี ความสะดวก และ ปลอดภัยใน การสัญจร	ประชาคม หมู่บ้าน	อบต. กุดชุมแสง
42	ติดตั้งระบบสูบน้ำ บาดาลด้วย พลังงานแสง อาทิตย์บ้านกุด ชุมแสง หมู่ที่ 3	เพื่อติดตั้ง ระบบสูบน้ำ ใหม่แทนระ บบเดิมที่มี ค่าใช้จ่ายสูง	พร้อมติดตั้งแผงโซลาร์ เซลล์และซัมเมอร์ส 1.5 HP พร้อมอุปกรณ์ พร้อมใช้งาน	-	100,000	-	-	-	ประชาชน ร้อยละ 99 ได้ใช้น้ำอย่าง เพียงพอ	มีน้ำใช้ อย่าง เพียงพอ	ประชาคม หมู่บ้าน	อบต.กุด ชุมแสง
43	ขุดเจาะบ่อ บาดาลเพื่อการ อุปโภคบ้านกุด ชุมแสง หมู่ที่ 3	เพื่อหาแหล่ง น้ำใช้เพิ่ม	ขุดเจาะบ่อบาดาล $\varnothing$ 5 นิ้ว ลึกไม่น้อยกว่า 50 เมตร พร้อมกรูบ่อ ท่อ PVC ชั้น 13.5 ขนาด $\varnothing$ 6 นิ้ว พร้อมติดตั้งซัมเมอร์ส 1.5 HP พร้อมท่อถึง สูง	-	500,000	-	-	-	ประชาชน ร้อยละ 99 ได้ใช้น้ำอย่าง เพียงพอ	มีน้ำใช้อย่าง เพียงพอ	ประชาคม หมู่บ้าน	อบต.กุด ชุมแสง
44	เปลี่ยนท่อเมน ระบบประปา หมู่บ้านกุด ชุมแสง หมู่ที่ 3	เพื่อปรับปรุง ระบบการส่ง น้ำให้ดีขึ้น	เปลี่ยนท่อส่งน้ำขนาด $\varnothing$ 2-3 นิ้ว พร้อม อุปกรณ์ต่อพ่วง ทั้งหมด	-	50,000	-	-	-	ประชาชน ร้อยละ 99 ได้ใช้น้ำอย่าง เพียงพอ	มีน้ำใช้อย่าง เพียงพอ	ประชาคม หมู่บ้าน	อบต.กุด ชุมแสง
45	เปลี่ยนท่อเมน ระบบ ประปาหมู่บ้าน กุดชุมแสง หมู่ที่ 3	เพื่อปรับปรุง ระบบการส่ง น้ำให้ดีขึ้น	เปลี่ยนท่อส่งน้ำขนาด $\varnothing$ 2-3 นิ้ว พร้อม อุปกรณ์ต่อพ่วง ทั้งหมด	-	50,000	-	-	-	ประชาชน ร้อยละ 99 ได้ใช้น้ำอย่าง เพียงพอ	มีน้ำใช้อย่าง เพียงพอ	ประชาคม หมู่บ้าน	อบต.กุด ชุมแสง

ที่	โครงการ	วัตถุประสงค์	เป้าหมาย (ผลผลิตของ โครงการ)	งบประมาณ					ตัวชี้วัด (KPI)	ผลที่คาดว่าจะ ได้รับ	ที่มาของ โครงการ	หน่วยงาน รับผิดชอบหลัก
				2566 (บาท)	2567 (บาท)	2568 (บาท)	2569 (บาท)	2570 (บาท)				
46	ติดตั้งระบบสูบน้ำบาดาลด้วยพลังงานแสงอาทิตย์บ้านกุดชุมแสง หมู่ที่ 3	เพื่อติดตั้งระบบสูบน้ำใหม่แทนระบบเดิมที่มีค่าใช้จ่ายสูง	พร้อมติดตั้งแผงโซลาร์เซลล์และซัมเมอร์ส 1.5 HP พร้อมอุปกรณ์พร้อมใช้งาน	-	100,000	-	-	-	ประชาชนร้อยละ 99 ได้ใช้น้ำอย่างเพียงพอ	มีน้ำใช้อย่างเพียงพอ	ประชาคมหมู่บ้าน	อบต.กุดชุมแสง
47	ซ่อมแซมระบบประปาหมู่บ้านนาสมบурณ์ หมู่ที่ 8	เพื่อปรับปรุงระบบการเก็บน้ำให้ดีขึ้น	เปลี่ยนถังน้ำ 4 ใบและเหล็กกรองพื้นวางถัง	80,000	-	-	-	-	ประชาชนร้อยละ 99 ได้ใช้น้ำอย่างเพียงพอ	มีน้ำใช้อย่างเพียงพอ	ประชาคมหมู่บ้าน	อบต.กุดชุมแสง
48	ซ่อมแซมดินถนนเพื่อการเกษตร บ้านนาสมบурณ์ หมู่ที่ 8	ปรับปรุงถนนให้มีคุณภาพมากขึ้น	กว้าง 2.50 เมตร ยาว 700 เมตร หนาเฉลี่ย 0.10 เมตร สายนาครูแกะ	-	14,000	-	-	-	ร้อยละ 30 ของเกษตรกรได้ใช้ถนนที่มีมาตรฐาน	-ประชาชน สะดวกและปลอดภัยในการสัญจร	ประชาคมหมู่บ้าน	อบต.กุดชุมแสง
49	ลงหินคลุกถนนเพื่อการเกษตร บ้านนาสมบурณ์ หมู่ที่ 8	ปรับปรุงถนนให้มีคุณภาพมากขึ้น	กว้าง 2.50 เมตร ยาว 200 เมตร หนาเฉลี่ย 0.05 เมตร ซอยบ้านนายประจวน แก้ววิไล	23,000	-	23,000	-	23,000	ร้อยละ 30 ของเกษตรกรได้ใช้ถนนที่มีมาตรฐาน	-ประชาชนมีความสะดวกและปลอดภัยในการสัญจร	ประชาคมหมู่บ้าน	อบต.กุดชุมแสง
50	ซ่อมแซมถนน คสล. โดยเสริมผิวยางพาราแอสฟัลท์ติกคอนกรีต บ้านนาสมบурณ์ หมู่ที่ 8	เพื่อสร้างถนนให้ได้มาตรฐาน	กว้าง 4 เมตร ยาว 2,000 เมตร หนา 0.03 เมตร	-	-	-	2,806,000	-	ร้อยละ 70 ประชาชนได้ใช้ถนนที่มีมาตรฐาน	-ประชาชน สะดวกและปลอดภัยในการสัญจร	ประชาคมหมู่บ้าน	อบต.กุดชุมแสง

ที่	โครงการ	วัตถุประสงค์	เป้าหมาย (ผลผลิตของ โครงการ)	งบประมาณ					ตัวชี้วัด (KPI)	ผลที่คาดว่าจะ ได้รับ	ที่มาของ โครงการ	หน่วยงาน รับผิดชอบหลัก
				2566 (บาท)	2567 (บาท)	2568 (บาท)	2569 (บาท)	2570 (บาท)				
51	ซ่อมแซมถนนดินรอบ สระน้ำหนองผือ บ้าน นาสมบูน หมู่ที่ 8	ปรับปรุง ถนนให้มี คุณภาพมาก ขึ้น	กว้าง 4 เมตร ยาว 2,000 เมตร หนา เฉลี่ย 0.10 เมตร รอบ สระหนองผือ	-	-	-	68,000	-	ร้อยละ 70 ของประชาชน ได้ใช้ถนนที่มี มาตรฐาน	-ประชาชน สะดวกและ ปลอดภัยใน การสัญจร	ประชาคม หมู่บ้าน	อบต. กุดชุมแสง
52	โครงการติดตั้งไฟฟ้า ส่องสว่างนาสมบูน หมู่ที่ 8	เพื่อติดตั้ง ไฟฟ้า สาธารณะ	จำนวน 2 ต้นบริเวณ ลานตากผลผลิต ทางการเกษตร	-	-	-	20,000	-	ร้อยละ 60 ของประชาชน ได้ใช้ไฟฟ้า	-ประชาชน สะดวกและ ปลอดภัยใน ทรัพย์สิน	ประชาคม หมู่บ้าน	อบต. กุดชุมแสง
53	ซ่อมแซมระบบประ ปาหมู่บ้านนาสม บูน หมู่ที่ 8	เพื่อปรับปรุง ระบบการ เก็บน้ำให้ดี ขึ้น	เปลี่ยนถังน้ำ 4 ใบและ เหล็กกรองพื้นวางถัง 2 หอ	-	-	-	160,000	-	ประชาชน ร้อยละ 99 ได้ใช้น้ำอย่าง เพียงพอ	มีน้ำใช้อย่าง เพียงพอ	ประชาคม หมู่บ้าน	อบต.กุด ชุมแสง
54	ซ่อมแซมถนน คสล. บ้านนาสมบูน หมู่ที่ 8	เพื่อสร้าง ถนนให้ได้ มาตรฐาน	กว้าง 3 เมตร ยาว 2,00 เมตร หนา 0.15 เมตร	-	-	-	-	326,000	ร้อยละ 60 ประชาชน ได้ใช้ถนนที่มี มาตรฐาน	-ประชาชน สะดวกและ ปลอดภัย ในการสัญจร	ประชาคม หมู่บ้าน	อบต. กุดชุมแสง
55	ลงหินคลุกถนนเพื่อ การเกษตร บ้านนา สมบูน หมู่ที่ 8	ปรับปรุง ถนนให้มี คุณภาพมาก ขึ้น	กว้าง 2.50 เมตร ยาว 1,000 เมตร หนา เฉลี่ย 0.05 เมตร	119,000	-	119,000	-	119,000	ร้อยละ 50 ของเกษตรกร ได้ใช้ถนนที่มี มาตรฐาน	-ประชาชน สะดวกและ ปลอดภัยใน การสัญจร	ประชาคม หมู่บ้าน	อบต. กุดชุมแสง
56	ขยายเขตไฟฟ้าแรงต่ำ ภายในหมู่บ้านนา สมบูน ม.8	เพื่อขยาย เขตไฟฟ้า แรงต่ำ	ระยะทางยาว 2,000 เมตร	-	-	-	-	400,000	ร้อยละ 3 ของ ครัวเรือนได้ใช้ ไฟฟ้าอย่าง ถูกต้อง	มีไฟฟ้าใช้ อย่างเพียง พอและ ทั่วถึง	ประชาคม หมู่บ้าน	อบต. กุดชุมแสง

ที่	โครงการ	วัตถุประสงค์	เป้าหมาย (ผลผลิตของ โครงการ)	งบประมาณ					ตัวชี้วัด (KPI)	ผลที่คาดว่าจะ ได้รับ	ที่มาของ โครงการ	หน่วยงาน รับผิดชอบหลัก
				2566 (บาท)	2567 (บาท)	2568 (บาท)	2569 (บาท)	2570 (บาท)				
57	ก่อสร้างถนน คสล. ภายในหมู่บ้านทุ่ง แลนคาหมู่ที่ 18	เพื่อสร้าง ถนนให้ได้ มาตรฐาน	กว้าง 4 เมตร ยาว 300 เมตร หนา 0.15 เมตรจากวัดป่า-บ้าน นางหนูเพียร เสนา หมื่น	641,000	-	-	-	-	ร้อยละ 40 ของประชาชน ได้ใช้ถนนที่มี มาตรฐาน	-ประชาชนมี ความสะดวก และปลอดภัย ในการสัญจร	ประชาคม หมู่บ้าน	อบต. กุดชุมแสง
58	ลงหินคลุกถนนเพื่อ การเกษตร บ้านทุ่ง แลนคา หมู่ที่ 18	ปรับปรุง ถนนให้มีคุณ ภาพมากขึ้น	กว้าง 2.50 เมตร ยาว 1,000 เมตร หนา เฉลี่ย 0.05 เมตร	119,000	-	119,000	-	119,000	ร้อยละ 50 ของเกษตรกร ได้ใช้ถนนที่มี มาตรฐาน	-ประชาชนมี ความสะดวก และปลอดภัย ในการสัญจร	ประชาคม หมู่บ้าน	อบต. กุดชุมแสง
59	ก่อสร้างถนน คสล. ภายในหมู่บ้านทุ่ง แลนคาหมู่ที่ 18	เพื่อสร้าง ถนนให้ได้ มาตรฐาน	กว้าง 4 เมตร ยาว 200 เมตร หนา 0.15 เมตรด้านทิศเหนือป่า สาธารณะ	429,000	-	-	-	-	ร้อยละ 40 ของประชาชน ได้ใช้ถนนที่มี มาตรฐาน	-ประชาชนมี ความสะดวก และปลอดภัย ในการสัญจร	ประชาคม หมู่บ้าน	อบต. กุดชุมแสง
60	ก่อสร้างถนน คสล. ภายในหมู่บ้านทุ่ง แลนคาหมู่ที่ 18	เพื่อสร้าง ถนนให้ได้ มาตรฐาน	กว้าง 3 เมตร ยาว 100 เมตร หนา 0.15 เมตรทางเข้าบ้านนาย สำเร็จ มะเตือชุมพร	166,000	-	-	-	-	ร้อยละ 40 ของประชาชน ได้ใช้ถนนที่มี มาตรฐาน	-ประชาชนมี ความสะดวก และปลอดภัย ในการสัญจร	ประชาคม หมู่บ้าน	อบต. กุดชุมแสง
61	ลงหินคลุกถนนเพื่อ การเกษตร บ้านทุ่ง แลนคา หมู่ที่ 18	ปรับปรุง ถนนให้มีคุณ ภาพมากขึ้น	กว้าง 2.50 เมตร ยาว 1,000 เมตร หนา เฉลี่ย 0.05 เมตร	119,000	-	119,000	-	119,000	ร้อยละ 50 ของเกษตรกร ได้ใช้ถนนที่มี มาตรฐาน	-ประชาชนมี ความสะดวก และปลอดภัย ในการสัญจร	ประชาคม หมู่บ้าน	อบต. กุดชุมแสง
62	ลงหินคลุกถนนเพื่อ การเกษตร บ้านทุ่ง แลนคา หมู่ที่ 18	ปรับปรุง ถนนให้มีคุณ ภาพมากขึ้น	กว้าง 2.50 เมตร ยาว 300 เมตร หนาเฉลี่ย 0.05 เมตร	36,000	-	36,000	-	36,000	ร้อยละ 50 ของเกษตรกร ได้ใช้ถนนที่มี มาตรฐาน	-ประชาชนมี ความสะดวก และปลอดภัย ในการสัญจร	ประชาคม หมู่บ้าน	อบต. กุดชุมแสง

ที่	โครงการ	วัตถุประสงค์	เป้าหมาย (ผลผลิตของ โครงการ)	งบประมาณ					ตัวชี้วัด (KPI)	ผลที่คาดว่าจะ ได้รับ	ที่มาของ โครงการ	หน่วยงาน รับผิดชอบหลัก
				2566 (บาท)	2567 (บาท)	2568 (บาท)	2569 (บาท)	2570 (บาท)				
63	ก่อสร้างระบบประปาหมู่บ้านทุ่งแลนคา หมู่ที่ 18	เพื่อเพิ่มจุดกระจายน้ำอุปโภค	ก่อสร้างระบบประปาหอลังสูง	-	-	-	-	418,000	ประชาชนร้อยละ 60 ได้ใช้น้ำอย่างเพียงพอ	มีน้ำใช้อย่างเพียงพอ	ประชาคมหมู่บ้าน	อบต.กุดชุมแสง
64	ขยายเขตไฟฟ้าแรงต่ำภายในหมู่บ้านทุ่งแลนคา ม.18	เพื่อขยายเขตไฟฟ้าแรงต่ำ	ระยะทางยาว 100 ม.ข้ามถนนไปสนามเอนกประสงค์	-	-	-	-	30,000	ร้อยละ3ของครัวเรือนได้ใช้ไฟฟ้าอย่างถูกต้อง	มีไฟฟ้าใช้อย่างเพียงพอและทั่วถึง	ประชาคมหมู่บ้าน	อบต.กุดชุมแสง
65	ติดตั้งระบบสูบน้ำบาดาลด้วยพลังงานแสงอาทิตย์บ้านชุมชนพัฒนา หมู่ที่ 11	เพื่อติดตั้งระบบสูบน้ำใหม่แทนระบบเดิมที่มีค่าใช้จ่ายสูง	พร้อมติดตั้งแผงโซลาร์เซลล์และซัมเมอร์ส 1.5 HP พร้อมอุปกรณ์พร้อมใช้งาน	100,000	-	-	-	-	ประชาชนร้อยละ 90 ได้ใช้น้ำอย่างเพียงพอ	มีน้ำใช้อย่างเพียงพอ	ประชาคมหมู่บ้าน	อบต.กุดชุมแสง
66	ซ่อมแซมถนน คสล. โดยเสริมผิวยางพาราแอสฟัลท์ติกคอนกรีตบ้านชุมชนพัฒนา หมู่ที่ 11	เพื่อสร้างถนนให้ได้มาตรฐาน	กว้าง 4 เมตร ยาว 300 เมตร หนา 0.03 เมตร	455,000	-	-	-	-	ร้อยละ 70 ประชาชนได้ใช้ถนนที่มีมาตรฐาน	-ประชาชนมีความสะดวกและปลอดภัยในการสัญจร	ประชาคมหมู่บ้าน	อบต.กุดชุมแสง
67	ลงหินคลุกถนนเพื่อการเกษตร บ้านชุมชนพัฒนา หมู่ที่ 11	ปรับปรุงถนนให้มีคุณภาพมากขึ้น	กว้าง 2.50 เมตร ยาว 1,000 เมตร หนาเฉลี่ย 0.05 เมตร สายตอนเสื่อกินวัว	199,000	-	199,000	-	199,000	ร้อยละ 50 ของเกษตรกรได้ใช้ถนนที่มีมาตรฐาน	-ประชาชนมีความสะดวกและปลอดภัยในการสัญจร	ประชาคมหมู่บ้าน	อบต.กุดชุมแสง
68	ลงหินคลุกถนนเพื่อการเกษตร บ้านชุมชนพัฒนา หมู่ที่ 11	ปรับปรุงถนนให้มีคุณภาพมากขึ้น	กว้าง 2.50 เมตร ยาว 300 เมตร หนาเฉลี่ย 0.05 เมตร สายส่งนกแก้ว นานายนิม-นา นายอ่อนศรี	36,000	-	36,000	-	36,000	ร้อยละ 50 ของเกษตรกรได้ใช้ถนนที่มีมาตรฐาน	-ประชาชนมีความสะดวกและปลอดภัยในการสัญจร	ประชาคมหมู่บ้าน	อบต.กุดชุมแสง

ที่	โครงการ	วัตถุประสงค์	เป้าหมาย (ผลผลิตของ โครงการ)	งบประมาณ					ตัวชี้วัด (KPI)	ผลที่คาดว่าจะ ได้รับ	ที่มาของ โครงการ	หน่วยงาน รับผิดชอบหลัก
				2566 (บาท)	2567 (บาท)	2568 (บาท)	2569 (บาท)	2570 (บาท)				
69	ก่อสร้างถนน คสล.เพื่อ การเกษตร บ้านชุมชน พัฒนาหมู่11	ปรับปรุง ถนนให้มี คุณภาพมาก ขึ้น	กว้าง 4 เมตร ยาว 2,000 เมตร หนา0.15 เมตร สายตอนเสื่อกิน วัว	-	4,265,000	4,265,000	4,265,000	4,265,000	ร้อยละ 40 ของ เกษตรกรได้ใช้ ถนนที่มีมาตรฐาน	-ประชาชนมี ความสะดวก และปลอดภัยใน การสัญจร	ประชาคม หมู่บ้าน	อบต. กุดชุมแสง
70	ลงหินคลุกถนนเพื่อ การเกษตร บ้านหนอง หอยเหนือ หมู่ที่ 10	ปรับปรุง ถนนให้มีคุณ ภาพมากขึ้น	กว้าง 3 เมตรยาว 600 เมตร หนาเฉลี่ย 0.05 เมตร	86,000	-	86,000	-	86,000	ร้อยละ 50 ของ เกษตรกรได้ใช้ ถนนที่มีมาตรฐาน	-ประชาชนมี ความสะดวก และปลอดภัยใน การสัญจร	ประชาคม หมู่บ้าน	อบต. กุดชุมแสง
71	ลงหินคลุกถนนเพื่อ การเกษตรบ้านหนอง หอยเหนือ หมู่ที่ 10	ปรับปรุง ถนนให้มีคุณ ภาพมากขึ้น	กว้าง 3 เมตรยาว 600 เมตร หนาเฉลี่ย 0.05 เมตรแยกถนนนาย สมจิตร ศรีสุข	86,000	-	86,000	-	86,000	ร้อยละ 50 ของ เกษตรกรได้ใช้ ถนนที่มีมาตรฐาน	-ประชาชนมี ความสะดวก และปลอดภัยใน การสัญจร	ประชาคม หมู่บ้าน	อบต. กุดชุมแสง
72	ซ่อมแซมถนน คสล. โดยเสริมผิวยางพารา แอสฟัลต์ติกคอนกรีต บ้านหนองหอยเหนือ หมู่ที่ 10	เพื่อสร้าง ถนนให้ได้ มาตรฐาน	กว้าง 4 เมตร ยาว 300 เมตร หนา 0.03 เมตร	-	455,000	-	-	-	ร้อยละ 70 ประชาชน ได้ใช้ถนนที่มี มาตรฐาน	-ประชาชนมี ความสะดวก และปลอดภัย ในการสัญจร	ประชาคม หมู่บ้าน	อบต. กุดชุมแสง
73	ซ่อมแซมถนนคสล. โดย เสริมผิวยางพาราแอส ฟัลต์ติกคอนกรีต บ้าน หนองหอยเหนือหมู่10	เพื่อสร้าง ถนนให้ได้ มาตรฐาน	กว้าง 4 เมตร ยาว 100 เมตร หนา 0.03 เมตร	-	-	179,000	-	-	ร้อยละ 70 ประชาชน ได้ใช้ถนนที่มี มาตรฐาน	-ประชาชนมี ความสะดวก และปลอดภัย ในการสัญจร	ประชาคม หมู่บ้าน	อบต. กุดชุมแสง
74	ติดตั้งระบบสูบน้ำบา ดาลด้วยพลังงานแสง อาทิตย์ประปาหมู่บ้าน บ้านหนองหอยเหนือ หมู่ที่ 10	เพื่อติดตั้งระ บบสูบน้ำ ใหม่แทนระ บบเดิมที่มี ค่าใช้จ่ายสูง	พร้อมติดตั้งแผงโซล่า เซลล์และซัมเมอร์ส 1.5 HP พร้อมอุปกรณ์ พร้อมใช้งาน	-	-	100,000	-	-	ประชาชน ร้อยละ 90 ได้ใช้น้ำอย่าง เพียงพอ	มน้ำใช้อย่าง เพียงพอ	ประชาคม หมู่บ้าน	อบต.กุด ชุมแสง

ที่	โครงการ	วัตถุประสงค์	เป้าหมาย (ผลผลิตของ โครงการ)	งบประมาณ					ตัวชี้วัด (KPI)	ผลที่คาดว่าจะได้รับ	ที่มาของ โครงการ	หน่วยงาน รับผิดชอบหลัก
				2566 (บาท)	2567 (บาท)	2568 (บาท)	2569 (บาท)	2570 (บาท)				
75	เทลานพื้น คสล. ภายในศาลา SML บ้านหนองหอยเหนือ หมู่ที่ 10	เพื่อทำพื้น ศาลาให้ได้ มาตรฐาน	กว้าง 8 เมตร ยาว 30 เมตร หนา 0.15 เมตร	-	-	-	127,000	-	ร้อยละ 40 ของ ประชาชน ได้ใช้ถนนที่มี มาตรฐาน	-ประชาชนมี ความสะดวก และปลอดภัย ในการสัญจร	ประชาคม หมู่บ้าน	อบต. กุดชุมแสง
76	ติดตั้งระบบสูบน้ำบาดาลด้วยพลังงานแสงอาทิตย์ประปาหมู่บ้าน บ้านโชค อำนวน หมู่ที่ 7	เพื่อติดตั้งระบบสูบน้ำใหม่แทนระบบเดิมที่มีค่าใช้จ่ายสูง	พร้อมติดตั้งแผงโซลาร์เซลล์และปั๊มเมอร์ส 1.5 HP พร้อมอุปกรณ์พร้อมใช้งาน	100,000	-	-	-	-	ประชาชน ร้อยละ 90 ได้ใช้น้ำอย่างเพียงพอ	เมื่อน้ำใช้อย่างเพียงพอ	ประชาคม หมู่บ้าน	อบต.กุดชุมแสง
77	ซ่อมแซมถนน คสล. โดยเสริมผิวยางพาราแอสฟัลท์ติกคอนกรีต บ้านโชคอำนวน หมู่ที่ 7	เพื่อสร้างถนนให้ได้มาตรฐาน	กว้าง 4 เมตร ยาว 2,000 เมตร หนา 0.03 เมตร จากโรงเรียน-บ่อขยะ	2,806,000	2,806,000	2,806,000	2,806,000	2,806,000	ร้อยละ 60 ประชาชนได้ใช้ถนนที่มีมาตรฐาน	-ประชาชนมี ความสะดวก และปลอดภัย ในการสัญจร	ประชาคม หมู่บ้าน	อบต. กุดชุมแสง
78	ซ่อมแซมถนน คสล. โดยเสริมผิวยางพาราแอสฟัลท์ติกคอนกรีต บ้านโชคอำนวน หมู่ที่ 7	เพื่อสร้างถนนให้ได้มาตรฐาน	กว้าง 4 เมตร ยาว 300 เมตร หนา 0.03 เมตร จากบ้านนางลำดวน-บ้านนายกวย เวียงดินดำ	-	455,000	-	-	-	ร้อยละ 40 ประชาชนได้ใช้ถนนที่มีมาตรฐาน	-ประชาชนมี ความสะดวก และปลอดภัย ในการสัญจร	ประชาคม หมู่บ้าน	อบต. กุดชุมแสง
79	ซ่อมแซมถนน คสล. โดยเสริมผิวยางพาราแอสฟัลท์ติกคอนกรีต บ้านโชคอำนวน หมู่ที่ 7	เพื่อสร้างถนนให้ได้มาตรฐาน	กว้าง 4 เมตร ยาว 500 เมตร หนา 0.03 เมตร จากศาลา SML-;วัดบ้านโชคอำนวน	-	732,000	-	-	-	ร้อยละ 60 ประชาชนได้ใช้ถนนที่มีมาตรฐาน	-ประชาชนมี ความสะดวก และปลอดภัย ในการสัญจร	ประชาคม หมู่บ้าน	อบต. กุดชุมแสง

ที่	โครงการ	วัตถุประสงค์	เป้าหมาย (ผลผลิตของ โครงการ)	งบประมาณ					ตัวชี้วัด (KPI)	ผลที่คาดว่าจะ ได้รับ	ที่มาของ โครงการ	หน่วยงาน รับผิดชอบหลัก
				2566 (บาท)	2567 (บาท)	2568 (บาท)	2569 (บาท)	2570 (บาท)				
80	ก่อสร้างถนน คสล.ภายใน หมู่บ้านโชค อำนวยหมู่ที่ 7	เพื่อสร้าง ถนนให้ได้ มาตรฐาน	กว้าง 4 เมตรยาว500 เมตร หนา 0.15 เมตร จากบ้านแม่เจียง-บ้าน นายทหาร อ่อนบัวขาว	-	-	166,000	166,000	-	ร้อยละ 40 ของประชาชน ได้ใช้ถนนที่มี มาตรฐาน	-ประชาชนมีความ สะดวก และปลอดภัยใน การสัญจร	ประชาคม หมู่บ้าน	อบต. กุดชุมแสง
81	ก่อสร้างถนน คสล.ภายใน หมู่บ้านโชค อำนวยหมู่ที่ 7	เพื่อสร้าง ถนนให้ได้ มาตรฐาน	กว้าง 4 เมตรยาว 1,000 เมตร หนา 0.15 เมตรจากสาม แยกหน้าโรงเรียน-นา นายพงษ์ศักดิ์ เสี่ยม แหลม	-	2,132,000	2,132,000	2,132,000	2,132,000	ร้อยละ 40 ของประชาชน ได้ใช้ถนนที่มี มาตรฐาน	-ประชาชนมีความ สะดวก และปลอดภัยใน การสัญจร	ประชาคม หมู่บ้าน	อบต. กุดชุมแสง
82	ก่อสร้างถนนคสล. บ้านหนองลุมพุก หมู่ที่ 6	เพื่อสร้าง ถนนให้ได้ มาตรฐาน	กว้าง 5 เมตรยาว 1,000 เมตร หนา 0.15 เมตรสายไปโสก รัง-นายนายวัน เงินลาด	1,937,000	1,937,000	-	-	-	ร้อยละ 60 ของประชาชน ได้ใช้ถนนที่มี มาตรฐาน	-ประชาชนมีความ สะดวก และปลอดภัยใน การสัญจร	ประชาคม หมู่บ้าน	อบต. กุดชุมแสง
83	ซ่อมแซมถนน คสล. โดยเสริมผิว ยางพา ราแอสฟัลท์ติกคอก นกรีต บ้านหนอง ลุมพุกหมู่ที่ 6	เพื่อสร้าง ถนนให้ได้ มาตรฐาน	กว้าง 4 เมตร ยาว 150 เมตร หนา 0.03 เมตร จากน้ำประปา- บ้านนางผอง จันทร์ ประทักษ์	248,000	-	-	-	-	ร้อยละ 60 ประชาชน ได้ใช้ถนนที่มี มาตรฐาน	-ประชาชนมีความ สะดวกและ ปลอดภัย ในการสัญจร	ประชาคม หมู่บ้าน	อบต. กุดชุมแสง
84	ก่อสร้างถนนคสล. บ้านหนองลุมพุก หมู่ที่ 6	เพื่อสร้าง ถนนให้ได้ มาตรฐาน	กว้าง 4 เมตรยาว 1,000 เมตร หนา 0.15 เมตรจากนายนาย วัน เงินลาด-นายนาย ขาว จันทร์แล	-	1,567,000	1,567,000	-	-	ร้อยละ 50 ของประชาชน ได้ใช้ถนนที่มี มาตรฐาน	-ประชาชนมีความ สะดวก และปลอดภัยใน การสัญจร	ประชาคม หมู่บ้าน	อบต. กุดชุมแสง

ที่	โครงการ	วัตถุประสงค์	เป้าหมาย (ผลผลิตของโครงการ)	งบประมาณ					ตัวชี้วัด (KPI)	ผลที่คาดว่าจะได้รับ	ที่มาของโครงการ	หน่วยงานรับผิดชอบหลัก
				2566 (บาท)	2567 (บาท)	2568 (บาท)	2569 (บาท)	2570 (บาท)				
85	ก่อสร้างถนน คสล. บ้านหนองลุมพุก หมู่ที่ 6	เพื่อสร้างถนนให้ได้มาตรฐาน	กว้าง 4 เมตรยาว1,000 เมตร หนา 0.15 เมตร จากนายขว จันท์แล-บ้านโสกริง	-	-	-	1,567,000	1,567,000	ร้อยละ 50 ของประชาชนได้ใช้ถนนที่มีมาตรฐาน	-ประชาชนมีความสะดวกและปลอดภัยในการสัญจร	ประชาคมหมู่บ้าน	อบต. กุดชุมแสง
86	ก่อสร้างถนน คสล. บ้านหนองลุมพุก หมู่ที่ 6	เพื่อสร้างถนนให้ได้มาตรฐาน	กว้าง 4 เมตรยาว1,000 เมตร หนา 0.15 เมตร หมู่บ้าน-ไร่นายสีทัศน์แผ่นณรงค์	-	-	-	1,567,000	1,567,000	ร้อยละ 50 ของประชาชนได้ใช้ถนนที่มีมาตรฐาน	-ประชาชนมีความสะดวกและปลอดภัยในการสัญจร	ประชาคมหมู่บ้าน	อบต. กุดชุมแสง
87	ก่อสร้างถนน คสล. บ้านหนองลุมพุก หมู่ที่ 6	เพื่อสร้างถนนให้ได้มาตรฐาน	กว้าง 5 เมตรยาว1,000 เมตร หนา 0.15 เมตร จากนายขว จันท์แล-บ้านโสกริง	-	-	-	2,636,000	2,636,000	ร้อยละ 50 ของประชาชนได้ใช้ถนนที่มีมาตรฐาน	-ประชาชนมีความสะดวกและปลอดภัยในการสัญจร	ประชาคมหมู่บ้าน	อบต. กุดชุมแสง
88	ลงหินคลุกถนนเพื่อการเกษตร บ้านหนองลุมพุกใต้ หมู่ที่ 16	ปรับปรุงถนนให้มีคุณภาพมากขึ้น	จำนวน 3 สาย กว้าง 2.50 เมตรยาว6,000 เมตร หนาเฉลี่ย 0.05 เมตร	719,000	-	719,000	-	719,000	ร้อยละ 50 ของเกษตรกรได้ใช้ถนนที่มีมาตรฐาน	-ประชาชนมีความสะดวกและปลอดภัยในการสัญจร	ประชาคมหมู่บ้าน	อบต. กุดชุมแสง
89	ซ่อมแซมถนน คสล. โดยเสริมผิวยางพาราแอสฟัลท์ติกคอนกรีต บ้านหนองลุมพุกใต้หมู่ที่ 16	เพื่อสร้างถนนให้ได้มาตรฐาน	จำนวน 2 ช่วง กว้าง 4 เมตร ยาวรวม 1,700 เมตร หนา 0.03 เมตร จากบ้านนายโอวาท-หน้าโรงเรียน-ศาลปู่บ้าน	2,391,000	2,391,000	-	-	-	ร้อยละ 60 ประชาชนได้ใช้ถนนที่มีมาตรฐาน	-ประชาชนมีความสะดวกและปลอดภัยในการสัญจร	ประชาคมหมู่บ้าน	อบต. กุดชุมแสง

ที่	โครงการ	วัตถุประสงค์	เป้าหมาย (ผลผลิตของโครงการ)	งบประมาณ					ตัวชี้วัด (KPI)	ผลที่คาดว่าจะได้รับ	ที่มาของโครงการ	หน่วยงานรับผิดชอบหลัก
				2566 (บาท)	2567 (บาท)	2568 (บาท)	2569 (บาท)	2570 (บาท)				
90	ขยายผิวจราจรถนนคสล.บ้านหนองลูมทุกใต้ หมู่ที่ 16	เพื่อขยายผิวจราจรให้กว้างขึ้น	กว้างข้างละ 1 เมตรยาว 1,500 เมตร หนา 0.15 เมตรจากหมู่บ้านลำห้วยหมี่	496,000	496,000	-	-	-	ร้อยละ 70 ของประชาชนได้ใช้ถนนที่มีมาตรฐาน	-ประชาชนมีความสะดวกและปลอดภัยในการสัญจร	ประชาคมหมู่บ้าน	อบต. กุดชุมแสง
91	ก่อสร้างถนน คสล. บ้านหนองลูมทุกใต้ หมู่ที่ 16	เพื่อสร้างถนนให้ได้มาตรฐาน	กว้าง 4 เมตรยาว 400 เมตร หนา 0.15 เมตรจากนายแสง-นายนายนะ	-	854,000	854,000	-	-	ร้อยละ 50 ของประชาชนได้ใช้ถนนที่มีมาตรฐาน	-ประชาชนมีความสะดวกและปลอดภัยในการสัญจร	ประชาคมหมู่บ้าน	อบต. กุดชุมแสง
92	ขุดเจาะบ่อบาดาลเพื่อการอุปโภคในหมู่บ้านหนองลูมทุกใต้ หมู่ที่ 16	เพื่อเจาะหาแหล่งน้ำเพิ่มไว้ใช้อุปโภค	เจาะและติดตั้งระบบสูบน้ำด้วยพลังงานแสงอาทิตย์ พร้อมติดตั้งแผงโซลาร์เซลล์และซัมเมอร์ส 1.5 HP พร้อมอุปกรณ์พร้อมใช้งาน	-	150,000	-	-	-	ประชาชนร้อยละ 90 ได้ใช้น้ำอย่างเพียงพอ	มีน้ำใช้อย่างเพียงพอ	ประชาคมหมู่บ้าน	อบต.กุดชุมแสง
93	ซ่อมแซมระบบประปาหมู่บ้าน บ้านหนองลูมทุกใต้ หมู่ที่ 16	เพื่อปรับปรุงระบบการจ่ายน้ำให้ดีขึ้น	เปลี่ยนท่อส่งน้ำขนาด 2 นิ้ว จำนวน 100 ท่อน	-	20,000	-	-	-	ประชาชนร้อยละ 99 ได้ใช้น้ำอย่างเพียงพอ	มีน้ำใช้อย่างเพียงพอ	ประชาคมหมู่บ้าน	อบต.กุดชุมแสง
94	ลงหินคลุกถนนเพื่อการเกษตร บ้านนาอุดม หมู่ที่ 12	ปรับปรุงถนนให้มีคุณภาพมากขึ้น	กว้าง 3 เมตรยาว 300 เมตร หนาเฉลี่ย 0.05 เมตร	43,000	-	43,000	-	43,000	ร้อยละ 40 ของเกษตรกรได้ใช้ถนนที่มีมาตรฐาน	-ประชาชนมีความสะดวกและปลอดภัยในการสัญจร	ประชาคมหมู่บ้าน	อบต. กุดชุมแสง

ที่	โครงการ	วัตถุประสงค์	เป้าหมาย (ผลผลิตของโครงการ)	งบประมาณ					ตัวชี้วัด (KPI)	ผลที่คาดว่าจะได้รับ	ที่มาของโครงการ	หน่วยงานรับผิดชอบหลัก
				2566 (บาท)	2567 (บาท)	2568 (บาท)	2569 (บาท)	2570 (บาท)				
95	ขยายถนนดินเพื่อการเกษตร บ้านนาอุดม หมู่ที่ 12	ปรับปรุงถนนให้มีคุณภาพมากขึ้น	กว้าง 3 เมตรยาว 800 เมตร สูง 1.00 เมตร	152,000	-	-	-	-	ร้อยละ 40 ของเกษตรกรได้ใช้ถนนที่มีมาตรฐาน	-ประชาชนมีความสะดวกและปลอดภัยในการสัญจร	ประชาคมหมู่บ้าน	อบต. กุดชุมแสง
96	ขยายถนนดินเพื่อการเกษตร บ้านนาอุดม หมู่ที่ 12	ปรับปรุงถนนให้มีคุณภาพมากขึ้น	กว้าง 3 เมตรยาว 1,800 เมตร สูง 1.00 เมตร	-	-	343,000	-	-	ร้อยละ 50 ของเกษตรกรได้ใช้ถนนที่มีมาตรฐาน	-ประชาชนมีความสะดวกและปลอดภัยในการสัญจร	ประชาคมหมู่บ้าน	อบต. กุดชุมแสง
97	ซ่อมแซมถนนคสล. โดยเสริมผิวยางพาราแอสฟัลท์ติกคอนกรีต บ้านนาอุดม หมู่ที่ 12	เพื่อสร้างถนนให้ได้มาตรฐาน	กว้าง 5 เมตร ยาวรวม 60 เมตร หนา 0.03 เมตร จากบ้านนายยอดชาย กิ่งแก้ว-บ้านนางทองมาก คำชะนะชัย	-	-	143,000	-	-	ร้อยละ 40 ประชาชนได้ใช้ถนนที่มีมาตรฐาน	-ประชาชนมีความสะดวกและปลอดภัยในการสัญจร	ประชาคมหมู่บ้าน	อบต. กุดชุมแสง
98	ซ่อมแซมถนนคสล. โดยเสริมผิวยางพาราแอสฟัลท์ติกคอนกรีต บ้านนาอุดม หมู่ที่ 12	เพื่อสร้างถนนให้ได้มาตรฐาน	กว้าง 5 เมตร ยาวรวม 120 เมตร หนา 0.03 เมตร จากบ้านนายเลิศยศรุ่งเรือง-บ้านนางระเบียบ ประดับแก้ว	-	-	254,000	-	-	ร้อยละ 40 ประชาชนได้ใช้ถนนที่มีมาตรฐาน	-ประชาชนมีความสะดวกและปลอดภัยในการสัญจร	ประชาคมหมู่บ้าน	อบต. กุดชุมแสง
99	ซ่อมแซมถนนคสล. โดยเสริมผิวยางพาราแอสฟัลท์ติกคอนกรีต บ้านนาอุดม หมู่ที่ 12	เพื่อสร้างถนนให้ได้มาตรฐาน	กว้าง 3 เมตร ยาวรวม 60 เมตร หนา 0.03 เมตร จากบ้านนายเลิศยศรุ่งเรือง-บ้านนางระเบียบ ประดับแก้ว	-	-	-	104,000	-	ร้อยละ 40 ประชาชนได้ใช้ถนนที่มีมาตรฐาน	-ประชาชนมีความสะดวกและปลอดภัยในการสัญจร	ประชาคมหมู่บ้าน	อบต. กุดชุมแสง

ที่	โครงการ	วัตถุประสงค์	เป้าหมาย (ผลผลิตของโครงการ)	งบประมาณ					ตัวชี้วัด (KPI)	ผลที่คาดว่าจะได้รับ	ที่มาของโครงการ	หน่วยงานรับผิดชอบหลัก
				2566 (บาท)	2567 (บาท)	2568 (บาท)	2569 (บาท)	2570 (บาท)				
100	ก่อสร้างถนนคสล.บ้านนาอุดม หมู่ที่ 12	เพื่อสร้างถนนให้ได้มาตรฐาน	กว้าง 4 เมตรยาว500 เมตร หนา 0.15 เมตร จากนายนายสุดใจ ชาลี เปรี่ยม-นายนายสมพร บุญสูงเนิน	-	-	-	1,066,000	1,066,000	ร้อยละ 50 ของประชาชนได้ใช้ถนนที่มีมาตรฐาน	-ประชาชนมีความสะดวกและปลอดภัยในการสัญจร	ประชาคมหมู่บ้าน	อบต. กุดชุมแสง
101	ลงหินคลุกถนนเพื่อการเกษตรบ้านนาอุดม หมู่ที่ 12	ปรับปรุงถนนให้มีคุณภาพมากขึ้น	กว้าง 3 เมตรยาว 1,800 เมตร หนาเฉลี่ย 0.05 เมตร นายนายแหลม กู้ญเขียว-นายนายเจริญ จุลนันท์	259,000	-	259,000	-	259,000	ร้อยละ 40 ของเกษตรกรได้ใช้ถนนที่มีมาตรฐาน	-ประชาชนมีความสะดวกและปลอดภัยในการสัญจร	ประชาคมหมู่บ้าน	อบต. กุดชุมแสง
102	ลงหินคลุกถนนเพื่อการเกษตรบ้านนาอุดม หมู่ที่ 12	ปรับปรุงถนนให้มีคุณภาพมากขึ้น	กว้าง 3 เมตรยาว 800 เมตร หนาเฉลี่ย 0.03 เมตร จากนายนายทวีป เกื้อหนู-นายนายอำคา ภาขา	115,000	-	115,000	-	115,000	ร้อยละ 40 ของเกษตรกรได้ใช้ถนนที่มีมาตรฐาน	-ประชาชนมีความสะดวกและปลอดภัยในการสัญจร	ประชาคมหมู่บ้าน	อบต. กุดชุมแสง
103	ลงหินคลุกถนนเพื่อการเกษตรบ้านนาอุดม หมู่ที่ 12	ปรับปรุงถนนให้มีคุณภาพมากขึ้น	กว้าง 3 เมตรยาว 500 เมตร หนาเฉลี่ย 0.03 เมตร จากนายนายสมพงษ์ อิติปี-นายนายอำคา ภาขา	71,000	-	71,000	-	71,000	ร้อยละ 40 ของเกษตรกรได้ใช้ถนนที่มีมาตรฐาน	-ประชาชนมีความสะดวกและปลอดภัยในการสัญจร	ประชาคมหมู่บ้าน	อบต. กุดชุมแสง
104	ลงหินคลุกถนนเพื่อการเกษตรบ้านหนองชุมแสง หมู่ที่ 13	ปรับปรุงถนนให้มีคุณภาพมากขึ้น	กว้าง 2.50 เมตรยาว 1,500เมตร หนาเฉลี่ย 0.03 เมตร	180,000	-	180,000	-	180,000	ร้อยละ 40 ของเกษตรกรได้ใช้ถนนที่มีมาตรฐาน	-ประชาชนมีความสะดวกและปลอดภัยในการสัญจร	ประชาคมหมู่บ้าน	อบต. กุดชุมแสง

ที่	โครงการ	วัตถุประสงค์	เป้าหมาย (ผลผลิตของโครงการ)	งบประมาณ					ตัวชี้วัด (KPI)	ผลที่คาดว่าจะได้รับ	ที่มาของโครงการ	หน่วยงานรับผิดชอบหลัก
				2566 (บาท)	2567 (บาท)	2568 (บาท)	2569 (บาท)	2570 (บาท)				
105	ชุดเจาะบ่อบาดาลเพื่อการอุปโภคในหมู่บ้านหนองชุมแสง หมู่ที่ 13	เพื่อเจาะหาแหล่งน้ำเพิ่มไว้ใช้อุปโภค	เจาะและติดตั้งระบบสูบน้ำด้วยพลังงานแสงอาทิตย์พร้อมติดตั้งแผงโซลาร์เซลล์และซัมเมอร์ส 1.5 HP และอุปกรณ์พร้อมใช้งาน	150,000	-	-	-	-	ประชาชน ร้อยละ 80 ได้ใช้น้ำอย่างเพียงพอ	มะน้ำใช้อย่างเพียงพอ	ประชาคมหมู่บ้าน	อบต.กุดชุมแสง
106	ซ่อมแซมถนน คสล. โดยเสริมผิวยางพาราแอสฟัลท์ติกคอนกรีต บ้านหนองชุมแสง หมู่ที่ 13	เพื่อสร้างถนนให้ได้มาตรฐาน	กว้าง 4 เมตร ยาวรวม 280 เมตร หนา 0.03 เมตร บ้านนายเสถียร - บ้านนายสุรจิตร์ ปิยานุรักษ์	-	428,000	-	-	-	ร้อยละ 70 ประชาชนได้ใช้ถนนที่มีมาตรฐาน	-ประชาชนมีความสะดวกและปลอดภัยในการสัญจร	ประชาคมหมู่บ้าน	อบต.กุดชุมแสง
107	ซ่อมแซมถนน คสล. โดยเสริมผิวยางพาราแอสฟัลท์ติกคอนกรีต บ้านหนองชุมแสง หมู่ที่ 13	เพื่อสร้างถนนให้ได้มาตรฐาน	กว้าง 4 เมตร ยาวรวม 280 เมตร หนา 0.03 เมตร จากบ้านนางวารินทร์- หลัง รพ.สต.	-	428,000	-	-	-	ร้อยละ 70 ประชาชนได้ใช้ถนนที่มีมาตรฐาน	-ประชาชนมีความสะดวกและปลอดภัยในการสัญจร	ประชาคมหมู่บ้าน	อบต.กุดชุมแสง
108	ขยายผิวจราจรถนน คสล.บ้านหนองชุมแสง หมู่ที่ 13	เพื่อขยายผิวจราจรให้กว้างขึ้น	กว้างข้างละ 1.50 เมตร ยาว 170 เมตร หนา 0.15 เมตรจากบ้านนายสมปอง- บ้านนายหนูเสี้ยน	-	-	-	371,000	-	ร้อยละ 40 ของประชาชนได้ใช้ถนนที่มีมาตรฐาน	-ประชาชนมีความสะดวกและปลอดภัยในการสัญจร	ประชาคมหมู่บ้าน	อบต.กุดชุมแสง
109	ซ่อมแซมถนน คสล. โดยเสริมผิวยางพาราแอสฟัลท์ติกคอนกรีต บ้านหนองชุมแสง หมู่ที่ 13	เพื่อสร้างถนนให้ได้มาตรฐาน	กว้าง 6 เมตร ยาวรวม 210 เมตร หนา 0.03 เมตร ซอยข้าง รพ.สต. กั้ววัดป่าสุริยวงศ์	-	-	-	-	467,000	ร้อยละ 70 ประชาชนได้ใช้ถนนที่มีมาตรฐาน	-ประชาชนมีความสะดวกและปลอดภัยในการสัญจร	ประชาคมหมู่บ้าน	อบต.กุดชุมแสง

ที่	โครงการ	วัตถุประสงค์	เป้าหมาย (ผลผลิตของ โครงการ)	งบประมาณ					ตัวชี้วัด (KPI)	ผลที่คาดว่าจะได้รับ	ที่มาของ โครงการ	หน่วยงาน รับผิดชอบหลัก
				2566 (บาท)	2567 (บาท)	2568 (บาท)	2569 (บาท)	2570 (บาท)				
110	ซ่อมแซมระบบ ประปาหมู่บ้าน บ้านหนองชุมแสง หมู่ที่ 13	เพื่อปรับปรุง ระบบการจ่าย น้ำให้ดีขึ้น	เปลี่ยนถังเก็บน้ำ จำนวน 8 ใบ พร้อม ไม่รองถัง	-	-	-	-	80,000	ประชาชน ร้อยละ 99 ได้ใช้น้ำอย่าง เพียงพอ	มีน้ำใช้อย่าง เพียงพอ	ประชาคม หมู่บ้าน	อบต. กุด ชุมแสง
111	ก่อสร้างถนน คสล. ในบ้านหนอง ชุมแสง หมู่ที่ 13	เพื่อสร้างถนน ให้มีมาตรฐาน	กว้าง 4 เมตร ยาว 300 เมตร ทน 0.15 เมตร	-	-	-	-	641,000	ร้อยละ 50 ของ ประชาชน ได้ใช้ถนนที่มี มาตรฐาน	-ประชาชนมี ความสะดวก และปลอดภัย ในการสัญจร	ประชาคม หมู่บ้าน	อบต. กุดชุมแสง
112	ขยายผิวจราจร สะพาน คสล.ข้าม ลำห้วยเตื่อ(ท่า ช้าง) บ้านหนอง ชุมแสง หมู่ที่ 13	เพื่อสร้างถนน ให้มีมาตรฐาน	กว้างข้างละ 1.50 เมตร เมตรยาว 28 เมตร	-	-	-	-	150,000	ร้อยละ 50 ของ ประชาชน ได้ใช้ถนนที่มี มาตรฐาน	-ประชาชนมี ความสะดวก และปลอดภัย ในการสัญจร	ประชาคม หมู่บ้าน	อบต. กุดชุมแสง
113	ซ่อมแซมถนน คสล. โดยเสริมผิว ยางพาราแอสฟัลท์ ติกคอนกรีต บ้าน หนองหอยหมู่ที่ 4	เพื่อสร้างถนน ให้ได้ มาตรฐาน	กว้าง 6 เมตร ยาว รวม 150 เมตร ทน 0.03 เมตร (จุดที่ 1)	345,000	-	-	-	-	ร้อยละ 60 ประชาชน ได้ใช้ถนนที่มี มาตรฐาน	-ประชาชนมี ความสะดวก และปลอดภัย ในการสัญจร	ประชาคม หมู่บ้าน	อบต. กุดชุมแสง
114	ซ่อมแซมถนน คสล. โดยเสริมผิว ยางพาราแอสฟัลท์ ติกคอนกรีต บ้าน หนองหอยหมู่ที่ 4	เพื่อสร้างถนน ให้ได้ มาตรฐาน	กว้าง 4 เมตร ยาว รวม 210 เมตร ทน 0.03 เมตร (จุดที่ 2)	467,000	-	-	-	-	ร้อยละ 40 ประชาชน ได้ใช้ถนนที่มี มาตรฐาน	-ประชาชนมี ความสะดวก และปลอดภัย ในการสัญจร	ประชาคม หมู่บ้าน	อบต. กุดชุมแสง

ที่	โครงการ	วัตถุประสงค์	เป้าหมาย (ผลผลิตของ โครงการ)	งบประมาณ					ตัวชี้วัด (KPI)	ผลที่คาดว่าจะ ได้รับ	ที่มาของ โครงการ	หน่วยงาน รับผิดชอบหลัก
				2566 (บาท)	2567 (บาท)	2568 (บาท)	2569 (บาท)	2570 (บาท)				
115	ซ่อมแซมระบบ ประปาหมู่บ้าน บ้านหนองหอย หมู่ที่ 4	เพื่อปรับปรุง ระบบการจ่าย น้ำให้ดีขึ้น	เปลี่ยนท่อเมนส่งน้ำ ทั้งหมดในหมู่บ้าน พร้อมอุปกรณ์	50,000	-	-	-	-	ประชาชน ร้อยละ 99 ได้ใช้น้ำอย่าง เพียงพอ	มีน้ำใช้อย่าง เพียงพอ	ประชาคม หมู่บ้าน	อบต.กุด ชุมแสง
116	ขยายผิวจราจร ถนน คสล. บ้าน หนองหอยหมู่ที่ 4	เพื่อสร้างถนน ให้มีมาตรฐาน	กว้างข้างละ1.50 เมตร เมตรยาว 100 เมตร หนา 0.15 เมตร	248,000	-	-	-	-	ร้อยละ 40 ของ ประชาชน ได้ใช้ถนนที่มี มาตรฐาน	-ประชาชนมี ความสะดวก และปลอดภัยใน การสัญจร	ประชาคม หมู่บ้าน	อบต. กุดชุมแสง
117	ซ่อมแซมถนน คสล. โดยเสริมผิว ยางพาราแอสฟัลท์ ติกคอนกรีต บ้าน หนองหอยหมู่ที่ 4	เพื่อสร้างถนน ให้ได้ มาตรฐาน	กว้าง 6 เมตร ยาว รวม 100 เมตร หนา 0.03 เมตร (จุดที่ 3)	-	244,000	-	-	-	ร้อยละ 80 ประชาชน ได้ใช้ถนนที่มี มาตรฐาน	-ประชาชนมี ความสะดวก และปลอดภัย ในการสัญจร	ประชาคม หมู่บ้าน	อบต. กุดชุมแสง
118	ก่อสร้างถนน คสล.ในบ้านหนอง หอย หมู่ที่ 4	เพื่อสร้างถนน ให้มีมาตรฐาน	กว้าง 3 เมตรยาว500 เมตร หนา 0.15 เมตร (จุดที่1)	-	810,000	-	-	-	ร้อยละ 40 ของ ประชาชน ได้ใช้ถนนที่มี มาตรฐาน	-ประชาชนมี ความสะดวก และปลอดภัยใน การสัญจร	ประชาคม หมู่บ้าน	อบต. กุดชุมแสง
119	ลงหินคลุกถนน เพื่อการเกษตร บ้านหนองหอย หมู่ที่ 4	ปรับปรุงถนน ให้มีคุณภาพ มากขึ้น	กว้าง 2.50 เมตรยาว 500เมตร หนาเฉลี่ย 0.03 เมตร (จุดที่ 1)	60,000	-	60,000	-	60,000	ร้อยละ 60 ของ เกษตรกรได้ใช้ ถนนที่มีมาตรฐาน	-ประชาชนมี ความสะดวก และปลอดภัยใน การสัญจร	ประชาคม หมู่บ้าน	อบต. กุดชุมแสง

ที่	โครงการ	วัตถุประสงค์	เป้าหมาย (ผลผลิตของ โครงการ)	งบประมาณ					ตัวชี้วัด (KPI)	ผลที่คาดว่าจะ ได้รับ	ที่มาของ โครงการ	หน่วยงาน รับผิดชอบหลัก
				2566 (บาท)	2567 (บาท)	2568 (บาท)	2569 (บาท)	2570 (บาท)				
120	ลงหินคลุกถนน เพื่อการเกษตร บ้านหนองหอย หมู่ที่ 4	ปรับปรุงถนน ให้มีคุณภาพ มากขึ้น	กว้าง 2.50 เมตรยาว 1,000เมตร หนาเฉลี่ย 0.03 เมตร (จุดที่ 2)	120,000	-	120,000	-	120,000	ร้อยละ 60 ของ เกษตรกรได้ใช้ ถนนที่มี มาตรฐาน	-ประชาชนมี ความสะดวก และปลอดภัย ในการสัญจร	ประชาคม หมู่บ้าน	อบต. กุดชุมแสง
121	ก่อสร้างถนน คสล.ในบ้านหนอง หอย หมู่ที่ 4	เพื่อสร้างถนน ให้มีมาตรฐาน	กว้าง 3 เมตรยาว500 เมตร หนา 0.15 เมตร (จุดที่2)	-	-	810,000	-	-	ร้อยละ 60 ของ ประชาชน ได้ใช้ถนนที่มี มาตรฐาน	-ประชาชนมี ความสะดวก และปลอดภัย ในการสัญจร	ประชาคม หมู่บ้าน	อบต. กุดชุมแสง
122	ก่อสร้างถนน คสล.ในบ้านหนอง หอย หมู่ที่ 4	เพื่อสร้างถนน ให้มีมาตรฐาน	กว้าง 3 เมตรยาว500 เมตร หนา 0.15 เมตร (จุดที่3)	-	-	810,000	-	-	ร้อยละ 40 ของ ประชาชน ได้ใช้ถนนที่มี มาตรฐาน	-ประชาชนมี ความสะดวก และปลอดภัย ในการสัญจร	ประชาคม หมู่บ้าน	อบต. กุดชุมแสง
123	ซ่อมแซมถนน คสล. โดยเสริมผิว ยางพาราแอสฟัลท์ ติกคอนกรีต บ้าน หนองหอยหมู่ที่ 4	เพื่อสร้างถนน ให้ได้ มาตรฐาน	กว้าง 5 เมตร ยาว รวม 120 เมตร หนา 0.03 เมตร (จุดที่ 4)	-	-	-	245,000	-	ร้อยละ 60 ประชาชน ได้ใช้ถนนที่มี มาตรฐาน	-ประชาชนมี ความสะดวก และปลอดภัย ในการสัญจร	ประชาคม หมู่บ้าน	อบต. กุดชุมแสง
124	ก่อสร้างถนน คสล.ในบ้านหนอง หอย หมู่ที่ 4	เพื่อสร้างถนน ให้มีมาตรฐาน	กว้าง 6 เมตรยาว120 เมตร หนา 0.15 เมตร (จุดที่4)	-	-	-	284,000	-	ร้อยละ 40 ของ ประชาชน ได้ใช้ถนนที่มี มาตรฐาน	-ประชาชนมี ความสะดวก และปลอดภัย ในการสัญจร	ประชาคม หมู่บ้าน	อบต. กุดชุมแสง
125	ลงหินคลุกถนน เพื่อการเกษตร บ้านหนองหอย หมู่ที่ 4	ปรับปรุงถนน ให้มีคุณภาพ มากขึ้น	กว้าง 2.50 เมตรยาว 500เมตร หนาเฉลี่ย 0.03 เมตร (จุดที่ 3)	60,000	-	60,000	-	60,000	ร้อยละ 60 ของ เกษตรกรได้ใช้ ถนนที่มี มาตรฐาน	-ประชาชนมี ความสะดวก และปลอดภัย ในการสัญจร	ประชาคม หมู่บ้าน	อบต. กุดชุมแสง

ที่	โครงการ	วัตถุประสงค์	เป้าหมาย (ผลผลิตของ โครงการ)	งบประมาณ					ตัวชี้วัด (KPI)	ผลที่คาดว่าจะ ได้รับ	ที่มาของ โครงการ	หน่วยงาน รับผิดชอบหลัก
				2566 (บาท)	2567 (บาท)	2568 (บาท)	2569 (บาท)	2570 (บาท)				
126	ขยายเขตไฟฟ้า เพื่อการเกษตร หมู่บ้านหนองหอย ม.4	เพื่อขยายเขต ไฟฟ้าแรงต่ำ	ระยะทางยาว 2,500 สายหนองหอยไปบ้าน โนนชุมแสง ม. 14 (สายที่ 1)	-	-	-	2,000,000	-	ร้อยละ3ของ เกษตรกรได้ใช้ ไฟฟ้าอย่าง ถูกต้อง	มีไฟฟ้าใช้ อย่างเพียงพอ และทั่วถึง	ประชาคม หมู่บ้าน	อบต. กุดชุมแสง
127	ขยายเขตไฟฟ้า เพื่อการเกษตร หมู่บ้านหนองหอย ม.4	เพื่อขยายเขต ไฟฟ้าแรงต่ำ	ระยะทางยาว 750 สายหนองหอยไปบ้าน โนนชุมแสง ม. 14 (สายที่ 2)	-	-	-	-	300,000	ร้อยละ 15 ของ เกษตรกรได้ใช้ ไฟฟ้าอย่าง ถูกต้อง	มีไฟฟ้าใช้ อย่างเพียงพอ และทั่วถึง	ประชาคม หมู่บ้าน	อบต. กุดชุมแสง
128	ขยายเขตไฟฟ้า เพื่อการเกษตร หมู่บ้านหนองหอย ม.4	เพื่อขยายเขต ไฟฟ้าแรงต่ำ	ระยะทางยาว 1,000 สายหนองหอยไปบ้าน โนนชุมแสง ม. 14 (สายที่ 3)	-	-	-	-	1,000,000	ร้อยละ 15 ของ เกษตรกรได้ใช้ ไฟฟ้าอย่าง ถูกต้อง	มีไฟฟ้าใช้ อย่างเพียงพอ และทั่วถึง	ประชาคม หมู่บ้าน	อบต. กุดชุมแสง
129	ลงหินคลุกถนน เพื่อการเกษตร บ้านหนองหอย หมู่ที่ 4	ปรับปรุงถนน ให้มีคุณ ภาพมากขึ้น	กว้าง 3 เมตรยาว 800 เมตร หนาเฉลี่ย 0.03 เมตร (จุดที่ 4)	115,000	-	115,000	-	115,000	ร้อยละ 60 ของ เกษตรกรได้ใช้ ถนนที่มี มาตรฐาน	-ประชาชนมี ความสะดวก และปลอดภัย ในการสัญจร	ประชาคม หมู่บ้าน	อบต. กุดชุมแสง
130	ลงหินคลุกถนน เพื่อการเกษตร บ้านนาคานหักหมู่ ที่ 1	ปรับปรุงถนน ให้มีคุณ ภาพมากขึ้น	กว้าง 2.50 เมตรยาว 500 เมตร หนาเฉลี่ย 0.03 เมตร สายนาสี ดาแยกไปนายนาย สมศักดิ์ ภูเขา.	60,000	-	60,000	-	60,000	ร้อยละ 60 ของ เกษตรกรได้ใช้ ถนนที่มี มาตรฐาน	-ประชาชนมี ความสะดวก และปลอดภัย ในการสัญจร	ประชาคม หมู่บ้าน	อบต. กุดชุมแสง
131	ก่อสร้างถนน คสล.ภายใน หมู่บ้าน บ้านนา ชุมแสง หมู่ที่ 9	เพื่อสร้างถนน ให้มีมาตรฐาน	กว้าง 4 เมตรยาว500 เมตร หนา 0.15 เมตร	1,066,000	1,066,000	-	-	-	ร้อยละ 40 ของ ประชาชน ได้ใช้ถนนที่มี มาตรฐาน	-ประชาชนมี ความสะดวก และปลอดภัย ในการสัญจร	ประชาคม หมู่บ้าน	อบต. กุดชุมแสง

ที่	โครงการ	วัตถุประสงค์	เป้าหมาย (ผลผลิตของ โครงการ)	งบประมาณ					ตัวชี้วัด (KPI)	ผลที่คาดว่าจะ ได้รับ	ที่มาของ โครงการ	หน่วยงาน รับผิดชอบหลัก
				2566 (บาท)	2567 (บาท)	2568 (บาท)	2569 (บาท)	2570 (บาท)				
132	ลงหินคลุกถนน เพื่อการเกษตร บ้านนาชุมแสง หมู่ ที่ 9	ปรับปรุงถนน ให้มีคุณภาพ มากขึ้น	กว้าง 2.50 เมตรยาว 2,500 เมตร หนา เฉลี่ย 0.03 เมตร	300,000	-	300,000	-	300,000	ร้อยละ 50 ของ เกษตรกรได้ใช้ ถนนที่มี มาตรฐาน	-ประชาชนมี ความสะดวก และปลอดภัย ในการสัญจร	ประชาคม หมู่บ้าน	อบต. กุดชุมแสง
133	ซ่อมแซมถนน คสล. โดยเสริมผิว ยางพาราแอสฟัลท์ ติกคอนกรีต บ้าน นาชุมแสง หมู่ที่ 9	เพื่อสร้างถนน ให้มีมาตรฐาน	กว้าง 4 เมตร ยาว รวม 2,500 เมตร หนา 0.03 เมตร	3,498,000	3,498,000	-	-	-	ร้อยละ 60 ประชาชน ได้ใช้ถนนที่มี มาตรฐาน	-ประชาชนมี ความสะดวก และปลอดภัย ในการสัญจร	ประชาคม หมู่บ้าน	อบต. กุดชุมแสง
134	ก่อสร้างถนน คสล.เข้าสู่พื้นที่ การเกษตรบ้านนา ชุมแสง หมู่ที่ 9	เพื่อสร้างถนน ให้มีมาตรฐาน	กว้าง 4 เมตรยาว 3,000 เมตร หนา 0.15 เมตร	-	-	6,397,000	6,397,000	6,397,000	ร้อยละ 50 ของ ประชาชน ได้ใช้ถนนที่มี มาตรฐาน	-ประชาชนมี ความสะดวก และปลอดภัย ในการสัญจร	ประชาคม หมู่บ้าน	อบต. กุดชุมแสง
135	ขุดเจาะบ่อบาดาล พร้อมติดตั้งระบบ สูบน้ำพลังงาน แสงอาทิตย์ บ้าน นาชุมแสง ม.9	เพื่อหาแหล่ง น้ำใต้ดินมาใช้ อุปโภคให้กับ ประชาชนใน หมู่บ้าน	ขุดเจาะบ่อบาดาล $\varnothing$ 5 นิ้ว ลึกไม่น้อยกว่า 50 เมตร พร้อมกรูบ่อ ท่อ PVC ชั้น 13.5 ขนาด $\varnothing$ 6 นิ้ว พร้อมติดตั้งซัมเมอร์ส 1.5 HP พร้อมแผงโซ ล่าเซลล์ผลิต กระแสไฟฟ้า	-	250,000	-	-	-	ประชาชน ร้อย ละ 70 มีน้ำใช้ อย่างเพียงพอ	ประชาชนมีน้ำ ใช้ตลอดปี	ประชาคม หมู่บ้าน	อบต.กุด ชุมแสง
136	ขยายเขตไฟฟ้า ภายในหมู่บ้านนา ชุมแสง หมู่ที่ 9	เพื่อขยายเขต ไฟฟ้าแรงต่ำ	ระยะทางยาว 800 เมตร	-	-	200,000	-	-	ร้อยละ 3 ของ ครัวเรือนได้ใช้ ไฟฟ้าอย่าง ถูกต้อง	มีไฟฟ้าใช้ อย่างเพียงพอ และทั่วถึง	ประชาคม หมู่บ้าน	อบต. กุดชุมแสง

ที่	โครงการ	วัตถุประสงค์	เป้าหมาย (ผลผลิตของ โครงการ)	งบประมาณ					ตัวชี้วัด (KPI)	ผลที่คาดว่าจะ ได้รับ	ที่มาของ โครงการ	หน่วยงาน รับผิดชอบหลัก
				2566 (บาท)	2567 (บาท)	2568 (บาท)	2569 (บาท)	2570 (บาท)				
137	ขยายผิวจราจร ถนน คสล. บ้าน นาชุมแสง หมู่ที่ 9	เพื่อสร้างถนน ให้มีมาตรฐาน	กว้างข้างละ 1.50 เมตร เมตรยาว 500 เมตร หนา 0.15 เมตร	-	-	287,000	-	-	ร้อยละ 40 ของ ประชาชน ได้ใช้ถนนที่มี มาตรฐาน	-ประชาชนมีความ สะดวก และปลอดภัยใน การสัญจร	ประชาคม หมู่บ้าน	อบต. กุดชุมแสง
138	ลงหินคลุกถนน เพื่อการเกษตร บ้านนาชุมแสง หมู่ ที่ 9	ปรับปรุงถนน ให้มีคุณ ภาพมากขึ้น	กว้าง 2.50 เมตรยาว 2,000 เมตร หนา เฉลี่ย 0.03 เมตร สาย	239,000	-	239,000	-	239,000	ร้อยละ 40 ของ เกษตรกรได้ใช้ ถนนที่มีมาตรฐาน	-ประชาชนมีความ สะดวกและ ปลอดภัยในการ สัญจร	ประชาคม หมู่บ้าน	อบต. กุดชุมแสง
139	ก่อสร้างถนนดิน เพื่อการเกษตร บ้านนาชุมแสง หมู่ ที่ 9	ก่อสร้างถนน ดินสายใหม่ ให้กับ เกษตรกร	กว้าง 3.50 เมตรยาว 1,500 เมตร สูง 1 เมตร	-	-	-	334,000	-	ร้อยละ 20 ของ เกษตรกรได้ใช้ ถนนที่มีมาตรฐาน	-ประชาชนมีความ สะดวกและ ปลอดภัยในการ สัญจร	ประชาคม หมู่บ้าน	อบต. กุดชุมแสง
140	ก่อสร้างถนน คสล.เข้าสู่พื้นที่ การเกษตรบ้านนา ชุมแสง หมู่ที่ 9	เพื่อสร้างถนน ให้มีมาตรฐาน	กว้าง 4 เมตรยาว 2,500 เมตร หนา 0.15 เมตร สายลำ ห้วยบักสี	-	-	-	-	5,331,000	ร้อยละ 40 ของ ประชาชน ได้ใช้ถนนที่มี มาตรฐาน	-ประชาชนมีความ สะดวก และปลอดภัยใน การสัญจร	ประชาคม หมู่บ้าน	อบต. กุดชุมแสง
141	ติดตั้งระบบเครื่อง กรองน้ำเพื่อการ อุปโภคและบริโภค บ้านนาชุมแสง หมู่ ที่ 9	เพื่อกรองน้ำไว้ ใช้อุปโภคและ บริโภคใน หมู่บ้าน	ติดตั้งระบบกรองน้ำ พร้อมอุปกรณ์ผลิต น้ำประปาดื่มได้	-	-	-	-	500,000	ประชาชน ร้อยละ 80 ได้ใช้น้ำ อุปโภค-บริโภค อย่างเพียงพอ	มีน้ำดื่มและน้ำใช้ อย่างเพียงพอ	ประชาคม หมู่บ้าน	อบต.กุด ชุมแสง

ที่	โครงการ	วัตถุประสงค์	เป้าหมาย (ผลผลิตของ โครงการ)	งบประมาณ					ตัวชี้วัด (KPI)	ผลที่คาดว่าจะได้รับ	ที่มาของ โครงการ	หน่วยงาน รับผิดชอบหลัก
				2566 (บาท)	2567 (บาท)	2568 (บาท)	2569 (บาท)	2570 (บาท)				
142	ก่อสร้างถนน คสล.ภายใน หมู่บ้าน บ้านโนน ชุมแสง หมู่ที่ 14	เพื่อสร้างถนน ให้มีมาตรฐาน	กว้าง 4 เมตรยาว900 เมตร หนา 0.15 เมตร พร้อมวางท่อลอด ระบายน้ำ 7 ท่อน ขนาด1*0.60 ม.	1,920,000	1,920,000	-	-	-	ร้อยละ 40 ของ ประชาชน ได้ใช้ถนนที่มี มาตรฐาน	-ประชาชนมี ความสะดวก และปลอดภัยใน การสัญจร	ประชาคม หมู่บ้าน	อบต. กุดชุมแสง
143	ขยายผิวจราจร ถนน คสล. บ้าน โนนชุมแสง หมู่ที่ 14	เพื่อสร้างถนน ให้มีมาตรฐาน	กว้างข้างละ 1 เมตร เมตรยาว 200 เมตร หนา 0.15 เมตร	-	-	251,000	-	-	ร้อยละ 40 ของ ประชาชน ได้ใช้ถนนที่มี มาตรฐาน	-ประชาชนมี ความสะดวก และปลอดภัยใน การสัญจร	ประชาคม หมู่บ้าน	อบต. กุดชุมแสง
144	ลงหินคลุกถนน เพื่อการเกษตร บ้านโนนชุมแสง หมู่ที่ 14	ปรับปรุงถนน ให้มีคุณ ภาพมากขึ้น	กว้าง 2.50 เมตรยาว 1,500 เมตร หนา เฉลี่ย 0.03 เมตร สาย	180,000	-	180,000	-	180,000	ร้อยละ 40 ของ เกษตรกรได้ใช้ ถนนที่มี มาตรฐาน	-ประชาชนมี ความสะดวก และปลอดภัยใน การสัญจร	ประชาคม หมู่บ้าน	อบต. กุดชุมแสง
145	ขยายเขตไฟฟ้า แรงต่ำเพื่อการ เกษตรบ้านโนน ชุมแสง หมู่ที่ 14	เพื่อขยายเขต ไฟฟ้าแรงต่ำ	ระยะทางยาว 2,500 เมตร	-	500,000	500,000	-	-	ร้อยละ30ของ เกษตรกรได้ใช้ ไฟฟ้าอย่าง ถูกต้อง	มีไฟฟ้าใช้อย่าง เพียงพอและ ทั่วถึง	ประชาคม หมู่บ้าน	อบต. กุดชุมแสง
146	ขยายเขตไฟฟ้า แรงต่ำภายในบ้าน โนนชุม แสง หมู่ที่ 14	เพื่อขยายเขต ไฟฟ้าแรงต่ำ	ระยะทางยาว 300 เมตร	-	-	500,000	-	-	ร้อยละ 4 ของ ครัวเรือนได้ใช้ ไฟฟ้าอย่าง ถูกต้อง	มีไฟฟ้าใช้อย่าง เพียงพอและ ทั่วถึง	ประชาคม หมู่บ้าน	อบต. กุดชุมแสง

ที่	โครงการ	วัตถุประสงค์	เป้าหมาย (ผลผลิตของ โครงการ)	งบประมาณ					ตัวชี้วัด (KPI)	ผลที่คาดว่าจะ ได้รับ	ที่มาของ โครงการ	หน่วยงาน รับผิดชอบหลัก
				2566 (บาท)	2567 (บาท)	2568 (บาท)	2569 (บาท)	2570 (บาท)				
147	ขยายเขตไฟฟ้าเชื่อมหมู่บ้านโนนชุมแสง-บ้านหนองหอยม.4	เพื่อขยายเขตไฟฟ้าแรงต่ำ	ระยะทางยาว 2,000 เมตร สายโนนชุมแสง-หนองหอย	-	-	500,000	500,000	-	ร้อยละ 10 ของเกษตรกรได้ใช้ไฟฟ้าอย่างถูกต้อง	มีไฟฟ้าใช้อย่างเพียงพอและทั่วถึง	ประชาคมหมู่บ้าน	อบต. กุดชุมแสง
148	ขยายเขตไฟฟ้าเชื่อมระหว่างตำบล บ้านโนนชุมแสง-บ้านลาดใต้ ตำบลหนองบัวแดง	เพื่อขยายเขตไฟฟ้าแรงต่ำ	ระยะทางยาว 2,000 เมตร สายโนนชุมแสง-หนองหอย	-	-	500,000	500,000	-	ร้อยละ 10 ของเกษตรกรได้ใช้ไฟฟ้าอย่างถูกต้อง	มีไฟฟ้าใช้อย่างเพียงพอและทั่วถึง	ประชาคมหมู่บ้าน	อบต. กุดชุมแสง
149	ลงหินคลุกถนนเพื่อการเกษตร บ้านโนนชุมแสง หมู่ที่ 14	ปรับปรุงถนนให้มีคุณภาพมากขึ้น	กว้าง 2.50 เมตรยาว 1,500 เมตร หนาเฉลี่ย 0.03 เมตร สาย นานายธวัช มูลโรสง - นานายอุดม	180,000	-	180,000	-	180,000	ร้อยละ 40 ของเกษตรกรได้ใช้ถนนที่มีมาตรฐาน	-ประชาชนมีความสะดวกและปลอดภัยในการสัญจร	ประชาคมหมู่บ้าน	อบต. กุดชุมแสง
150	ก่อสร้างถนน คสล. เชื่อมระหว่างหมู่บ้านบ้านโนนชุมแสงหมู่ที่ 14-บ้านหนองแกม. 5	เพื่อสร้างถนนให้มีมาตรฐาน	กว้าง 4 เมตรยาว 3,500 เมตร หนา 0.15 เมตร พร้อมวางท่อลอดระบายน้ำ 7 ท่อนขนาด1*0.60 ม.	-	-	7,464,000	7,464,000	7,464,000	ร้อยละ 40 ของประชาชนได้ใช้ถนนที่มีมาตรฐาน	-ประชาชนมีความสะดวกและปลอดภัยในการสัญจร	ประชาคมหมู่บ้าน	อบต. กุดชุมแสง
151	ขยายผิวจราจรถนน คสล.บ้านโนนชุมแสง ม.14	เพื่อสร้างถนนให้มีมาตรฐาน	กว้างข้างละ 1 เมตร เมตรยาว250 เมตร หนา 0.15 เมตร	-	-	-	261,000	-	ร้อยละ 40 ของประชาชนได้ใช้ถนนที่มีมาตรฐาน	-ประชาชนมีความสะดวกและปลอดภัยในการสัญจร	ประชาคมหมู่บ้าน	อบต. กุดชุมแสง
152	ซ่อมแซมถนน คสล. โดยเสริมยางพารา แอสฟัลท์ติกคอนกรีต บ้านโนนชุมแสงหมู่14	เพื่อสร้างถนนให้ได้มาตรฐาน	กว้าง 4 เมตร ยาว 500 เมตร หนา 0.03 เมตร	-	-	-	732,000	732,000	ร้อยละ 60 ประชาชนได้ใช้ถนนที่มีมาตรฐาน	-ประชาชนมีความสะดวกและปลอดภัยในการสัญจร	ประชาคมหมู่บ้าน	อบต. กุดชุมแสง

ที่	โครงการ	วัตถุประสงค์	เป้าหมาย (ผลผลิตของ โครงการ)	งบประมาณ					ตัวชี้วัด (KPI)	ผลที่คาดว่าจะ ได้รับ	ที่มาของ โครงการ	หน่วยงาน รับผิดชอบหลัก
				2566 (บาท)	2567 (บาท)	2568 (บาท)	2569 (บาท)	2570 (บาท)				
153	ซ่อมแซมถนน คสล. โดยเสริมยางพาราแอส ฟัลท์ติกคอนกรีต บ้านโนนชุมแสงหมู่ที่ 14	เพื่อสร้าง ถนนให้ได้ มาตรฐาน	กว้าง 6 เมตร ยาว 200 เมตร หนา 0.03 เมตร	-	-	-	447,000	447,000	ร้อยละ 60 ประชาชน ได้ใช้ถนนที่มี มาตรฐาน	-ประชาชนมี ความสะดวก และปลอดภัย ในการสัญจร	ประชาคม หมู่บ้าน	อบต. กุดชุมแสง
154	ซ่อมแซมถนน คสล. โดยเสริมยางพาราแอส ฟัลท์ติกคอนกรีต บ้านโนนชุมแสงหมู่ที่ 14	เพื่อสร้าง ถนนให้ได้ มาตรฐาน	กว้าง 6 เมตร ยาว 100 เมตร หนา 0.03 เมตร	-	-	-	-	375,000	ร้อยละ 60 ประชาชน ได้ใช้ถนนที่มี มาตรฐาน	-ประชาชนมี ความสะดวก และปลอดภัย ในการสัญจร	ประชาคม หมู่บ้าน	อบต. กุดชุมแสง
155	ขยายผิวจราจรถนน คสล.บ้านนาทุ่งใหญ่ ม.2	เพื่อสร้าง ถนนให้มี มาตรฐาน	กว้างข้างละ 2 เมตร เมตรยาว 600 เมตร หนา 0.15 เมตร	332,000	332,000	-	-	-	ร้อยละ 40 ของ ประชาชน ได้ใช้ถนนที่มี มาตรฐาน	-ประชาชนมี ความสะดวก และปลอดภัยใน การสัญจร	ประชาคม หมู่บ้าน	อบต. กุดชุมแสง
156	ก่อสร้างถนน คสล. ภายในหมู่บ้าน บ้าน นาทุ่งใหญ่ หมู่ที่ 2	เพื่อสร้าง ถนนให้มี มาตรฐาน	กว้าง 4 เมตรยาว200 เมตร หนา 0.15 เมตร	398,000	-	-	-	-	ร้อยละ 40 ของ ประชาชน ได้ใช้ถนนที่มี มาตรฐาน	-ประชาชนมี ความสะดวก และปลอดภัยใน การสัญจร	ประชาคม หมู่บ้าน	อบต. กุดชุมแสง
157	ก่อสร้างถนนดินเพื่อ การเกษตร บ้านนาทุ่ง ใหญ่ หมู่ที่ 2	ก่อสร้างถนน ดินสายใหม่ ให้กับ เกษตรกร	กว้าง 4 เมตรยาว 200 เมตร สูง 1เมตร	-	60,000	-	-	-	ร้อยละ 20 ของ เกษตรกรได้ใช้ ถนนที่มีมาตรฐาน	-ประชาชนมี ความสะดวก และปลอดภัยใน การสัญจร	ประชาคม หมู่บ้าน	อบต. กุดชุมแสง

ที่	โครงการ	วัตถุประสงค์	เป้าหมาย (ผลผลิตของ โครงการ)	งบประมาณ					ตัวชี้วัด (KPI)	ผลที่คาดว่าจะ ได้รับ	ที่มาของ โครงการ	หน่วยงาน รับผิดชอบหลัก
				2566 (บาท)	2567 (บาท)	2568 (บาท)	2569 (บาท)	2570 (บาท)				
158	ขุดเจาะบ่อบาดาล พร้อมติดตั้งระบบสูบน้ำ น้ำพลังงานแสงอาทิตย์ บ้านนาทุ่งใหญ่ ม.2	เพื่อหาแหล่ง น้ำใต้ดินมา ใช้อุปโภค ให้กับ ประชาชนใน หมู่บ้าน	ขุดเจาะบ่อบาดาล $\varnothing$ 5 นิ้ว ลึกไม่น้อยกว่า 50 เมตร พร้อมกรูบ่อ ท่อ PVC ชั้น 13.5 ขนาด $\varnothing$ 6 นิ้ว พร้อมติดตั้งซัมเมอร์ส 1.5 HP พร้อมแผงโซ ล่าเซลล์ผลิต กระแสไฟฟ้า	-	250,000	-	-	-	ประชาชน ร้อย ละ 70 มีน้ำใช้ อย่างเพียงพอ	ประชาชนมีน้ำ ใช้ตลอดปี	ประชาคม หมู่บ้าน	อบต.กุด ชุมแสง
159	ลงหินคลุกถนนเพื่อ การเกษตร บ้านนาทุ่ง ใหญ่ หมู่ที่ 2	ปรับปรุง ถนนให้มีคุณ ภาพมากขึ้น	กว้าง 2.50 เมตรยาว 600 เมตร หนาเฉลี่ย 0.03 เมตร	75,000	-	75,000	-	75,000	ร้อยละ 40 ของ เกษตรกรได้ใช้ ถนนที่มี มาตรฐาน	-ประชาชนมี ความสะดวก และปลอดภัยใน การสัญจร	ประชาคม หมู่บ้าน	อบต. กุดชุมแสง
160	ซ่อมแซมถนน คสล. โดยเสริมยางพาราเอส ฟัลท์ติกคอนกรีต บ้าน นาทุ่งใหญ่ หมู่ที่ 2	เพื่อสร้าง ถนนให้ได้ มาตรฐาน	กว้าง 4 เมตร ยาว 300 เมตร หนา 0.03 เมตร	-	-	-	445,000	-	ร้อยละ 70 ประชาชน ได้ใช้ถนนที่มี มาตรฐาน	-ประชาชนมี ความสะดวก และปลอดภัย ในการสัญจร	ประชาคม หมู่บ้าน	อบต. กุดชุมแสง
161	ขยายเขตไฟฟ้าแรงต่ำ เพื่อการ เกษตรบ้านนาทุ่งใหญ่ หมู่ที่ 2	เพื่อขยาย เขตไฟฟ้า แรงต่ำ	ระยะทางยาว 100 เมตร	-	-	-	60,000	-	ร้อยละ 30 ของ เกษตรกรได้ใช้ ไฟฟ้าอย่าง ถูกต้อง	มีไฟฟ้าใช้อย่าง เพียงพอและ ทั่วถึง	ประชาคม หมู่บ้าน	อบต. กุดชุมแสง
162	ซ่อมแซมถนน คสล. โดยเสริมยางพาราเอส ฟัลท์ติกคอนกรีต บ้าน นาทุ่งใหญ่ หมู่ที่ 2	เพื่อสร้าง ถนนให้ได้ มาตรฐาน	กว้าง 5 เมตร ยาว 500 เมตร หนา 0.03 เมตร	-	-	-	-	894,000	ร้อยละ 70 ประชาชน ได้ใช้ถนนที่มี มาตรฐาน	-ประชาชนมี ความสะดวก และปลอดภัย ในการสัญจร	ประชาคม หมู่บ้าน	อบต. กุดชุมแสง

ที่	โครงการ	วัตถุประสงค์	เป้าหมาย (ผลผลิตของ โครงการ)	งบประมาณ					ตัวชี้วัด (KPI)	ผลที่คาดว่าจะได้รับ	ที่มาของ โครงการ	หน่วยงาน รับผิดชอบหลัก
				2566 (บาท)	2567 (บาท)	2568 (บาท)	2569 (บาท)	2570 (บาท)				
163	ลงหินคลุกถนนเพื่อ การเกษตร บ้านนาทุ่ง ใหญ่ หมู่ที่ 2	ปรับปรุง ถนนให้มีคุณภาพมากขึ้น	กว้าง 2.50 เมตร ยาว 1,500 เมตร หนาเฉลี่ย 0.05 เมตร	180,000	-	180,000	-	180,000	ร้อยละ 40 ของ เกษตรกรได้ใช้ ถนนที่มี มาตรฐาน	-ประชาชนมี ความสะดวก และปลอดภัยใน การสัญจร	ประชาคม หมู่บ้าน	อบต. กุดชุมแสง
164	ขยายเขตไฟฟ้าแรงต่ำ เพื่อการเกษตร บ้านนาทุ่งใหญ่หมู่ที่ 2	เพื่อขยาย เขตไฟฟ้า แรงต่ำ	ระยะทางยาว 2,000 เมตร	-	-	600,000	600,000	600,000	ร้อยละ30ของ เกษตรกรได้ใช้ ไฟฟ้าอย่าง ถูกต้อง	มีไฟฟ้าใช้อย่าง เพียงพอและ ทั่วถึง	ประชาคม หมู่บ้าน	อบต. กุดชุมแสง
165	วางท่อระบายน้ำ บ้าน นาทุ่งใหญ่ หมู่ที่ 2	เพื่อระบาย น้ำในพื้นที่ การเกษตร	วางท่อขนาด $\varnothing$ 1.00 ซม. จำนวน 160 ท่อนยาว 160 ม.	-	200,000	-	-	-	ร้อยละ 40 ของ น้ำได้ระบาย ออกสะดวกขึ้น	มีน้ำท่วมขังใน พื้นที่การ เกษตรลดลง	ประชาคม หมู่บ้าน	อบต. กุดชุมแสง
166	ก่อสร้างรางระบายน้ำ เสีย บ้านนาทุ่งใหญ่ หมู่ที่ 2	เพื่อระบาย น้ำเสียใน หมู่บ้าน	กว้าง 30 ซม. ยาว 300 ม. ลึก 30 ซม. พร้อมฝาปิด ตะแกรงเหล็ก	-	245,000	-	-	-	ร้อยละ 60 ของ น้ำได้ระบาย ออกสะดวกขึ้น	มีน้ำท่วมขังใน หมู่บ้านลดลง	ประชาคม หมู่บ้าน	อบต. กุดชุมแสง
167	ทำความสะอาดราง ระบายน้ำเสีย บ้าน โนนชุมแสง หมู่ที่ 14	เพื่อระบาย น้ำเสียใน หมู่บ้าน	กว้าง 30 ซม. ยาว 200 ม. ลึก 30 ซม.	-	-	-	-	20,000	ร้อยละ 30 ของ น้ำได้ระบาย ออกสะดวกขึ้น	มีน้ำท่วมขังใน หมู่บ้านลดลง	ประชาคม หมู่บ้าน	อบต. กุดชุมแสง
168	ก่อสร้างรางระบายน้ำ เสีย บ้านโนนชุมแสง หมู่ที่ 14	เพื่อระบาย น้ำเสียใน หมู่บ้าน	กว้าง 30 ซม. ยาว 200 ม. ลึก 30 ซม. พร้อมฝาปิด ตะแกรงเหล็ก	161,000	-	-	-	-	ร้อยละ 30 ของ น้ำได้ระบาย ออกสะดวกขึ้น	มีน้ำท่วมขังใน หมู่บ้านลดลง	ประชาคม หมู่บ้าน	อบต. กุดชุมแสง

ที่	โครงการ	วัตถุประสงค์	เป้าหมาย (ผลผลิตของโครงการ)	งบประมาณ					ตัวชี้วัด (KPI)	ผลที่คาดว่าจะได้รับ	ที่มาของโครงการ	หน่วยงาน รับผิดชอบหลัก
				2566 (บาท)	2567 (บาท)	2568 (บาท)	2569 (บาท)	2570 (บาท)				
169	วางท่อระบายน้ำเสีย บ้านนาคานหัก หมู่ที่ 1	เพื่อระบาย น้ำเสียใน หมู่บ้าน	วางท่อขนาด $\varnothing$ 40 ชม. จำนวน 50 ท่อน ยาว 50 ม.ระหว่างบ้าน นายเพชร ภาขา-บ้าน นายวิเชียร พันธุ์ยาง	-	30,000	-	-	-	ร้อยละ 40 ของ น้ำได้ระบาย ออกสะดวกขึ้น	มีน้ำท่วมขังใน หมู่บ้านลดลง	ประชาคม หมู่บ้าน	อบต. กุดชุมแสง
170	ก่อสร้างวางระบายน้ำ เสีย บ้านนาคานหัก หมู่ที่ 1	เพื่อระบาย น้ำเสียใน หมู่บ้าน	กว้าง 30 ซม. ยาว 350 ม. ลึก 30 ซม. จากบ้าน นางสุภาณี-บ้านนายบุญ ชู กงชัยภูมิ	282,000	-	-	-	-	ร้อยละ 40 ของ น้ำได้ระบาย ออกสะดวกขึ้น	มีน้ำท่วมขังใน หมู่บ้านลดลง	ประชาคม หมู่บ้าน	อบต. กุดชุมแสง
171	ก่อสร้างวางระบายน้ำ เสีย บ้านหนองหอย หมู่ที่ 4	เพื่อระบาย น้ำเสียใน หมู่บ้าน	กว้าง 30 ซม. ยาว 400 ม. ลึก 50 ซม.	398,000	-	-	-	-	ร้อยละ 40 ของ น้ำได้ระบาย ออกสะดวกขึ้น	มีน้ำท่วมขังใน หมู่บ้านลดลง	ประชาคม หมู่บ้าน	อบต. กุดชุมแสง
172	วางท่อระบายน้ำบ้าน หนองชุมแสง หมู่ที่ 13	เพื่อระบายน้ำ ออกจาก หมู่บ้าน	ท่อระบายน้ำขนาด $\varnothing$ 1 เมตร ยาว 300เมตร พร้อมบ่อพักและฝาปิด จุดบ้านนายวิญญู - บ้านนายถวิล	-	-	500,000	-	-	ร้อยละ 60 ของ ปริมาณน้ำได้ ระบายออกจาก หมู่บ้าน	-น้ำท่วมขัง ลดลงและทำ ความสะอาด ง่าย	ประชาคม หมู่บ้าน	อบต. กุดชุมแสง
173	วางท่อระบายน้ำบ้าน หนองชุมแสง หมู่ที่ 13	เพื่อระบายน้ำ ออกจากวัด	ท่อระบายน้ำขนาด $\varnothing$ 80 ซม. จำนวน 6 ท่อน พร้อมบ่อพักและฝาปิด	40,000	-	-	-	-	ร้อยละ 80 ของ ปริมาณน้ำได้ ระบายออกจาก หมู่บ้าน	-น้ำท่วมขัง ลดลงและทำ ความสะอาด ง่าย	ประชาคม หมู่บ้าน	อบต. กุดชุมแสง
174	ก่อสร้างวางระบายน้ำ เสีย บ้านหนองชุมแสง หมู่ที่ 13	เพื่อระบาย น้ำเสียใน หมู่บ้าน	กว้าง 30 ซม. ยาว 280 ม. ลึก 30 ซม.	-	226,000	-	-	-	ร้อยละ 20 ของ น้ำได้ระบาย ออกสะดวกขึ้น	-น้ำท่วมขังลด ลง ทำความ สะอาดง่าย	ประชาคม หมู่บ้าน	อบต. กุดชุมแสง

ที่	โครงการ	วัตถุประสงค์	เป้าหมาย (ผลผลิตของโครงการ)	งบประมาณ					ตัวชี้วัด (KPI)	ผลที่คาดว่าจะได้รับ	ที่มาของโครงการ	หน่วยงานรับผิดชอบหลัก
				2566 (บาท)	2567 (บาท)	2568 (บาท)	2569 (บาท)	2570 (บาท)				
175	ก่อสร้างรางระบายน้ำเสีย บ้านนาอุดม หมู่ที่ 12	เพื่อระบายน้ำเสียในหมู่บ้าน	กว้าง 30 ซม. ยาว 125 ม. ลึก 40 ซม.	-	112,000	-	-	-	ร้อยละ 20 ของน้ำได้ระบายออกสะดวกขึ้น	มีน้ำท่วมขังในหมู่บ้านลดลง	ประชาคมหมู่บ้าน	อบต. กุดชุมแสง
176	ปรับปรุงท่อระบายน้ำบ้านหนองหอยเหนือ หมู่ที่ 10	ปรับปรุงท่อระบายน้ำให้มีคุณภาพมากขึ้น	กว้าง 1 เมตรยาว 10 เมตร ลึก 0.50 เมตร(แบบฝาตะแกรงเหล็ก) สีแยกบ้านนางสาวริกา ขึ้นนกกุ่ม	-	50,000	-	-	-	ร้อยละ 70 ของปริมาณน้ำได้ระบายออกจากหมู่บ้าน	-น้ำท่วมขังลดลงและทำความสะอาดได้ง่าย	ประชาคมหมู่บ้าน	อบต. กุดชุมแสง
177	ปรับปรุงรางระบายน้ำบ้านหนองหอยเหนือ หมู่ที่ 10	ปรับปรุงรางระบายน้ำให้มีคุณภาพมากขึ้น	กว้าง 1 เมตรยาว 500 เมตร ลึก 0.50 เมตร(แบบรางวี)	498,000	-	-	-	-	ร้อยละ 80 ของปริมาณน้ำได้ระบายออกจากหมู่บ้าน	-น้ำท่วมขังลดลงและทำความสะอาดได้ง่าย	ประชาคมหมู่บ้าน	อบต. กุดชุมแสง
178	ก่อสร้างรางระบายน้ำเสีย บ้านนาสมบูรณ์ หมู่ที่ 8	เพื่อระบายน้ำเสียในหมู่บ้าน	กว้าง 1 ม. ยาว 500 ม. ลึก 1 ม.	733,000	-	-	-	-	ร้อยละ 30 ของน้ำได้ระบายออก	-น้ำท่วมขังลดลงและทำความสะอาดได้ง่าย	ประชาคมหมู่บ้าน	อบต. กุดชุมแสง
179	ก่อสร้างรางระบายน้ำข้างสระหนองผือ บ้านใหม่ญาติ หมู่ที่ 15	เพื่อระบายน้ำในหมู่บ้าน	กว้าง 1 ม. ยาว 100 ม. ลึก 1 ม.ข้างสระหนองผือ	146,000	-	-	-	-	ร้อยละ 50 ของน้ำได้ระบายออก	-น้ำท่วมขังลดลงและทำความสะอาดได้ง่าย	ประชาคมหมู่บ้าน	อบต. กุดชุมแสง
180	ก่อสร้างรางระบายน้ำเชื่อมระหว่างหมู่บ้าน ม.17-13	เพื่อระบายน้ำในหมู่บ้าน	กว้าง 0.60 ม. ยาว 10 ม. ลึก 0.70 ม.จุดบ้านนางพอดี กู้ภูเขาเยียว -บ้านนางอัมพร พิเศษ	-	-	-	-	30,000	ร้อยละ 70 ของน้ำได้ระบายออก	-น้ำท่วมขังลดลงและทำความสะอาดได้ง่าย	ประชาคมหมู่บ้าน	อบต. กุดชุมแสง

ที่	โครงการ	วัตถุประสงค์	เป้าหมาย (ผลผลิตของโครงการ)	งบประมาณ					ตัวชี้วัด (KPI)	ผลที่คาดว่าจะได้รับ	ที่มาของโครงการ	หน่วยงาน รับผิดชอบหลัก
				2566 (บาท)	2567 (บาท)	2568 (บาท)	2569 (บาท)	2570 (บาท)				
181	ก่อสร้างวางระบายน้ำ ในหมู่บ้านคลอง ชุมแสง ม.17	เพื่อระบายน้ำ ในหมู่บ้าน	กว้าง0.50ม. ยาว 200 ม. ลึก0.50 ม.จากบ้าน นายสุนทร ชัยจักร – บ้านนางหนูจิ้น ปทุม ชัย	-	-	199,000	-	-	ร้อยละ60 ของน้ำได้ ระบายออก	-น้ำท่วมขัง ลดลงและทำ ความสะอาด ง่าย	ประชาคม หมู่บ้าน	อบต. กุดชุมแสง
182	ปรับปรุงวางระบายน้ำ ภายในหมู่บ้าน บ้าน กุดชุมแสง หมู่ที่ 3	ปรับปรุงวาง ระบายน้ำให้มี คุณภาพมาก ขึ้น	จำนวน 3 จุด-ซอยบ้าน นายวายุพล ผลมาตร, ซอยบ้านผู้ช่วยวิเชียร มะโนคำ,ซอยบ้านนาย ทองลวด แก้วเป้า	100,000	-	-	-	-	ร้อยละ 70 ของ ประชาชน ได้ใช้ถนนที่ มีมาตรฐาน	-น้ำท่วมขัง ลดลงและทำ ความสะอาด ง่าย	ประชาคม หมู่บ้าน	อบต. กุดชุมแสง
183	ก่อสร้างวางระบาย น้ำเชื่อมระหว่าง หมู่บ้าน ม.17-13	เพื่อระบายน้ำ ในหมู่บ้าน	กว้าง0.60ม. ยาว 10 ม. ลึก0.70 ม.จุดบ้านนายสุ ระ โชคคุณ-บ้านนาย เสถียร กิ่งมะนาว	30,000	-	-	-	-	ร้อยละ70 ของน้ำได้ ระบายออก	-น้ำท่วมขัง ลดลงและทำ ความสะอาด ง่าย	ประชาคม หมู่บ้าน	อบต. กุดชุมแสง
184	ก่อสร้างระบบประปา หมู่บ้านหนองชุมแสง หมู่ที่ 13	เพื่อเพิ่มแหล่ง น้ำใช้ให้กับ หมู่บ้าน	เจาะน้ำบาดาลพร้อมก่อ สร้างท่อดึงสูงและติดตั้ง ระบบสูบน้ำด้วยพลัง งานแสงอาทิตย์พร้อม ติดตั้งโซล่าเซลล์และ ซีเอ็มเอิร์ส 1.5 HP และ อุปกรณ์พร้อมใช้งาน	450,000	-	-	-	-	ประชาชน ร้อยละ 30 ได้ใช้น้ำ อย่าง เพียงพอ	มีน้ำใช้อย่าง เพียงพอ	ประชาคม หมู่บ้าน	อบต.กุด ชุมแสง
รวมทั้งหมด 184 โครงการ				32,355,000	39,522,000	42,810,000	46,120,000	53,450,000				

ยุทธศาสตร์จังหวัดที่ 1 ส่งเสริมการสร้างเสริมความเข้มแข็งทางเศรษฐกิจฐานรากตามหลักศาสตร์พระราชาสู่การแข่งกันอย่างยั่งยืน

ยุทธศาสตร์การพัฒนาขององค์กรปกครองส่วนท้องถิ่นในเขตจังหวัดที่ 7 การบริหารจัดการทรัพยากรธรรมชาติและสิ่งแวดล้อมแบบมีส่วนร่วมและยั่งยืน

5 . ยุทธศาสตร์การพัฒนาด้านการบริหารจัดการทรัพยากรธรรมชาติและสิ่งแวดล้อม

5.1 แผนงานการเกษตร

ที่	โครงการ	วัตถุประสงค์	เป้าหมาย (ผลผลิตของ โครงการ)	งบประมาณ					ตัวชี้วัด (KPI)	ผลที่คาดว่าจะได้รับ	ที่มาของ โครงการ	หน่วยงาน รับผิดชอบหลัก
				2566 (บาท)	2567 (บาท)	2568 (บาท)	2569 (บาท)	2570 (บาท)				
1	ก่อสร้างฝายน้ำ ล้น คสล. บ้าน กุดชุมแสง หมู่ที่ 3	เพื่อก่อสร้างผนัง กั้นน้ำทำการ เกษตรในฤดูแล้ง	ขนาดสันฝายสูง 3 เมตรยาว 25 เมตร ลำห้วยลาด นานาย สุพจน์งามสมบัติ	-	-	200,000	-	-	ร้อยละ20 ของเกษตร กรในพื้นที่และข้าเคียง มีน้ำทำการเกษตร	มีน้ำเพียงพอ ทำการเกษตร	ประชาคม หมู่บ้าน	กองช่าง
2	ขุดลอกลำห้วย หินลาด บ้าน ใหม่นาดิหมู่15	เพื่อขุดลอกเพิ่ม พื้นที่เก็บน้ำของลำ ห้วย	ขนาดกว้าง 50 ม. ยาว 150 ม. ลึก 3 ม.	950,000	-	-	-	-	ร้อยละ20 ของเกษตร กรในพื้นที่และข้าเคียง มีน้ำทำการเกษตร	มีน้ำเพียงพอ ทำการเกษตร	ประชาคม หมู่บ้าน	กองช่าง
3	ขุดลอกลำห้วย จานเจียง บ้าน ใหม่นาดิ หมู่ที่ 15	เพื่อขุดลอกเพิ่ม พื้นที่เก็บน้ำของลำ ห้วย	กว้าง 15 ม.ยาว 200 ม. ลึก 3 ม.จุด นายจันที ผาชัยภูมิ- นานายแสง ทอง ลาด	450,000	-	-	-	-	ร้อยละ20 ของเกษตร กรในพื้นที่และข้าเคียง มีน้ำทำการเกษตร	มีน้ำเพียงพอ ทำการเกษตร	ประชาคม หมู่บ้าน	กองช่าง
4	ก่อสร้างฝายน้ำ ล้น คสล. บ้าน ใหม่นาดิหมู่ 15	เพื่อก่อสร้างผนัง กั้นน้ำทำการ เกษตรในฤดูแล้ง	สันฝายสูง 3 เมตร ยาว 15 เมตรลำ ห้วยทราย จุดนา นายทองใส โกชิน	-	-	300,000	-	-	ร้อยละ20 ของเกษตร กรในพื้นที่และข้าเคียง มีน้ำทำการเกษตร	มีน้ำเพียงพอ ทำการเกษตร	ประชาคม หมู่บ้าน	กองช่าง
5	ขุดลอกลำห้วย หนองไโฮบ้าน นาชุมแสงหมู่ 9	เพื่อขุดลอกเพิ่ม พื้นที่เก็บน้ำของลำ ห้วย	ขนาดกว้าง 16 ม. ยาว 500 ม. ลึก 3 ม.	-	1,000,000	-	-	-	ร้อยละ20 ของเกษตร กรในพื้นที่และข้าเคียง มีน้ำทำการเกษตร	มีน้ำเพียงพอ ทำการเกษตร	ประชาคม หมู่บ้าน	กองช่าง

ที่	โครงการ	วัตถุประสงค์	เป้าหมาย (ผลผลิตของ โครงการ)	งบประมาณ					ตัวชี้วัด (KPI)	ผลที่คาดว่าจะ ได้รับ	ที่มาของ โครงการ	หน่วยงาน รับผิดชอบหลัก
				2566 (บาท)	2567 (บาท)	2568 (บาท)	2569 (บาท)	2570 (บาท)				
6	ก่อสร้างอ่างเก็บ น้ำ บ้านนาสม บูรณ์หมู่ที่ 8	เพื่อเพิ่มพื้นที่เก็บน้ำ	ขนาดกว้าง 16 ม. ยาว 500 ม. ลึก 3 ม.	-	-	1,000,00 0	-	-	ร้อยละ20 ของ เกษตรกรในพื้นที่ ที่มีน้ำทำการเกษตร	มีน้ำเพียงพอทำ การเกษตร	ประชาคม หมู่บ้าน	กองช่าง
7	ขุดลอกลำห้วย เตื่อ บ้านทุ่งแลน คา หมู่ที่ 18	เพื่อขุดลอกเพิ่ม พื้นที่เก็บน้ำของลำ ห้วย	ขนาดกว้าง 20 ม. ยาว 1,000 ม. ลึก 3 ม.	900,000	-	-	-	-	ร้อยละ20 ของ เกษตรกรในพื้นที่ และข้างเคียงมีน้ำทำ การเกษตร	มีน้ำเพียงพอทำ การเกษตร	ประชาคม หมู่บ้าน	กองช่าง
8	ขุดลอกขนย้าย ดินฝายป่าบัว บ้านทุ่งแลนคา หมู่ที่ 18	เพื่อขุดลอกเพิ่ม พื้นที่เก็บน้ำของฝาย ป่าบัว	ขนาดกว้าง 40 ม. ยาว 85 ม. ลึก 5ม.	200,000	-	-	-	-	ร้อยละ20 ของ เกษตรกรในพื้นที่ ที่และข้างเคียงมีน้ำ ทำการเกษตร	มีน้ำเพียงพอทำ การเกษตร	ประชาคม หมู่บ้าน	กองช่าง
9	ซ่อมแซมฝายดิน บ้านทุ่งแลนคา หมู่ที่ 18	เพื่อปรับปรุงฝายให้ เก็บน้ำได้	ขนาดกว้าง 5 ม.ยาว 100 ม. ลึก 3 ม.	100,000	-	-	-	-	ร้อยละ20ของ เกษตรกรในพื้นที่ และข้างเคียงมีน้ำทำ การเกษตร	มีน้ำเพียงพอทำ การเกษตร	ประชาคม หมู่บ้าน	กองช่าง
10	ซ่อมแซมฝายดิน ลำห้วยแพงบ้าน ชุมชนพัฒนา หมู่ที่ 11	เพื่อปรับปรุงฝายให้ เก็บน้ำได้	ใส่ท่อ ฝายกั้นน้ำลำ ห้วยแพงบทุกฝาย	-	50,000	-	-	-	ร้อยละ20ของ เกษตรกรในพื้นที่ และข้างเคียงมี น้ำทำการเกษตร	มีน้ำเพียงพอทำ การเกษตร	ประชาคม หมู่บ้าน	กองช่าง
11	ก่อสร้างคลองส่ง น้ำฝายชันงู เหลื่อมบ้าน ชุมชนพัฒนา หมู่ที่ 11	เพื่อส่งน้ำเข้าสู่พื้นที่ การเกษตร	กว้าง 2 เมตร ยาว 1,000 เมตร ลึก 1 เมตร ช่วงนายนายสม จิตร	-	-	50,000	-	-	ร้อยละ20ของ เกษตรกรในพื้นที่ ที่และข้างเคียงมีน้ำ ทำการเกษตร	มีน้ำเพียงพอทำ การเกษตร	ประชาคม หมู่บ้าน	กองช่าง

ที่	โครงการ	วัตถุประสงค์	เป้าหมาย (ผลผลิตของ โครงการ)	งบประมาณ					ตัวชี้วัด (KPI)	ผลที่คาดว่าจะ ได้รับ	ที่มาของ โครงการ	หน่วยงาน รับผิดชอบหลัก
				2566 (บาท)	2567 (บาท)	2568 (บาท)	2569 (บาท)	2570 (บาท)				
12	ขยายช่องระบายน้ำฝายกักกันบ้านหนองหอยเหนือ หมู่ที่ 10	เพื่อส่งน้ำเข้าสู่พื้นที่การเกษตร	กว้างข้างละ 2 เมตร ฝายกักกัน	-	-	30,000	-	-	ร้อยละ20ของเกษตรกรในพื้นที่และข้างเคียงมีน้ำทำการเกษตร	มีน้ำเพียงพอทำการเกษตร	ประชาคมหมู่บ้าน	กองช่าง
13	ก่อสร้างฝายน้ำล้น เก็บน้ำ บ้านหนองลุมพุกใต้ หมู่ที่16	เพื่อทำแนวกันน้ำไว้ใช้ในช่วงฤดูแล้ง	ขนาดกว้าง 4 ม. ยาว 22 ม.	-	100,000	-	-	-	ร้อยละ30 ของเกษตรกรในพื้นที่ที่มีน้ำทำการเกษตร	มีน้ำเพียงพอทำการเกษตร	ประชาคมหมู่บ้าน	กองช่าง
14	ขุดลอกลำห้วยหมีตอนบน บ้านหนองลุมพุกใต้ หมู่ที่ 16	เพื่อขุดลอกเพิ่มพื้นที่เก็บน้ำของลำห้วย	ขนาดกว้าง 10 เมตร ยาว 500 เมตร ลึก 3 เมตร ช่วงนายนาว- นานายคร	-	-	-	500,000	-	ร้อยละ40 ของเกษตรกรในพื้นที่และข้างเคียงมีน้ำทำการเกษตร	มีน้ำเพียงพอทำการเกษตร	ประชาคมหมู่บ้าน	กองช่าง
15	ก่อสร้างฝายเก็บน้ำลำห้วยหมี บ้านหนองลุมพุกใต้หมู่ที่ 16	เพื่อทำแนวกันน้ำไว้ใช้ในช่วงฤดูแล้ง	ฝายน้ำล้นแบบมข. 2527 สันฝายสูง 2.50เมตร ผนังสูง 3.50 เมตร	800,000	-	-	-	-	ร้อยละ30 ของเกษตรกรในพื้นที่และข้างเคียงมีน้ำทำการเกษตร	มีน้ำเพียงพอทำการเกษตร	ประชาคมหมู่บ้าน	กองช่าง
16	ซ่อมแซมฝายดินลำห้วยทราย ตอนล่างบ้านนาอุดม หมู่ 12	เพื่อปรับปรุงฝายให้เก็บน้ำได้	กว้าง 4 เมตร ยาว 15 เมตร สูง 2.50 เมตร จุดนายนายจอมกังวลงาน	-	50,000	-	-	-	ร้อยละ20ของเกษตรกรในพื้นที่และข้างเคียงมีน้ำทำการเกษตร	มีน้ำเพียงพอทำการเกษตร	ประชาคมหมู่บ้าน	กองช่าง

ที่	โครงการ	วัตถุประสงค์	เป้าหมาย (ผลผลิตของโครงการ)	งบประมาณ					ตัวชี้วัด (KPI)	ผลที่คาดว่าจะได้รับ	ที่มาของโครงการ	หน่วยงานรับผิดชอบหลัก
				2566 (บาท)	2567 (บาท)	2568 (บาท)	2569 (บาท)	2570 (บาท)				
17	ขุดลอกลำห้วยเตื่อ บ้านนาอุดม หมู่ที่ 12	เพื่อขุดลอกเพิ่มพื้นที่เก็บน้ำของลำห้วย	ขนาดกว้าง 20 เมตร ยาว 1,200 เมตร ลึก 3 เมตร ช่วงนายนายบาง ชะนะภู-นายนางบุญเรือง คำวิจิต	-	500,000	500,000	-	-	ร้อยละ40 ของเกษตรกรในพื้นที่และข้างเคียงมีน้ำทำการเกษตร	มีน้ำเพียงพอทำการเกษตร	ประชาคมหมู่บ้าน	กองช่าง
18	ก่อสร้างบล็อกคอนเวิร์ส ฝายน้ำซับชะห่ม หมู่ 12	เพื่อเปิดช่องระบายน้ำ	ก่อสร้างบล็อกท่อเหลี่ยมขนาด กว้าง 2 เมตร ยาว 5 เมตร	-	300,000	-	-	-	ร้อยละ20 ของน้ำที่ท่วมซึ่งได้ระบายออกเร็วขึ้น	มีช่องระบายน้ำและถนนข้ามที่สะดวกและปลอดภัย	ประชาคมหมู่บ้าน	กองช่าง
19	ขุดลอกลำห้วยทรายตอนกลาง บ้านนาอุดม หมู่ที่ 12	เพื่อขุดลอกเพิ่มพื้นที่เก็บน้ำของลำห้วย	ขนาดกว้าง 20 เมตร ยาว 1,800 เมตร ลึก 3 เมตร ช่วงนายนายบุญ หย่อมกลาง-นายนายสมพร บุญสูงเนิน	-	600,000	600,000	-	-	ร้อยละ40ของเกษตรกรในพื้นที่และข้างเคียงมีน้ำทำการเกษตร	มีน้ำเพียงพอทำการเกษตร	ประชาคมหมู่บ้าน	กองช่าง
20	ขุดลอกลำห้วยเตื่อ บ้านหนองชุมแสง หมู่ที่ 13	เพื่อขุดลอกเพิ่มพื้นที่เก็บน้ำของลำห้วย	ขนาดกว้าง 18 เมตร ยาว 80 เมตร ลึก 3 เมตร ช่วงนายนายอุบล ทักษิณสิทธิ์	-	600,000	600,000	-	-	ร้อยละ30ของเกษตรกรในพื้นที่และข้างเคียงมีน้ำทำการเกษตร	มีน้ำเพียงพอทำการเกษตร	ประชาคมหมู่บ้าน	กองช่าง
21	ก่อสร้างฝายเก็บน้ำ คสล.ลำห้วยเตื่อ บ้านหนองชุมแสงหมู่ที่ 13	เพื่อทำแนวกันน้ำไว้ใช้ในช่วงฤดูแล้ง	ตามแบบ ฝาย มข.2527 จุดสะพานข้ามลำห้วยเตื่อ	-	500,000	-	-	-	ร้อยละ30เกษตรกรในพื้นที่และข้างเคียงมีน้ำทำการเกษตร	มีน้ำเพียงพอทำการเกษตร	ประชาคมหมู่บ้าน	กองช่าง
22	ซ่อมแซมฝายดินลำห้วยขอนแก่น บ้านหนองชุมแสง หมู่ที่ 13	เพื่อปรับปรุงฝายให้เก็บน้ำได้	ลงดินถม ฝายกันน้ำลำห้วยขอนแก่นทุกฝาย	-	-	50,000	-	-	ร้อยละ20เกษตรกรในพื้นที่และข้างเคียงมีน้ำทำการเกษตร	มีน้ำเพียงพอทำการเกษตร	ประชาคมหมู่บ้าน	กองช่าง

ที่	โครงการ	วัตถุประสงค์	เป้าหมาย (ผลผลิตของโครงการ)	งบประมาณ					ตัวชี้วัด (KPI)	ผลที่คาดว่าจะได้รับ	ที่มาของโครงการ	หน่วยงานรับผิดชอบหลัก
				2566 (บาท)	2567 (บาท)	2568 (บาท)	2569 (บาท)	2570 (บาท)				
23	ขุดลอกขนย้ายดินสระน้ำกุ๊ดชุมแสง บ้านหนองชุมแสง หมู่ที่ 13	เพื่อขุดลอกเพิ่มพื้นที่เก็บน้ำของสระน้ำสาธารณะ	ปริมาณดินขุดไม่น้อยกว่า 5,000 ลบ.ม.	-	-	-	250,000	-	ร้อยละ20 เกษตรกรในพื้นที่และข้างเคียงมีน้ำทำการเกษตร	มีน้ำเพียงพอทำการเกษตร	ประชาคมหมู่บ้าน	กองช่าง
24	ขุดลอกลำห้วยไม้ป้อ ตอนบนบ้านหนองชุมแสง หมู่ที่ 13	เพื่อขุดลอกเพิ่มพื้นที่เก็บน้ำของลำห้วย	ขนาดกว้าง 15เมตร ยาว 500 เมตร ลึก 3 เมตร ช่วงนายนายอุบล ทักษิณสิทธิ์	-	-	-	400,000	-	ร้อยละ30 เกษตรกรในพื้นที่และข้างเคียงมีน้ำทำการเกษตร	มีน้ำเพียงพอทำการเกษตร	ประชาคมหมู่บ้าน	กองช่าง
25	ขุดลอกลำห้วยเมือง ตอนบนบ้านหนองหอย หมู่ที่ 4	เพื่อขุดลอกเพิ่มพื้นที่เก็บน้ำของลำห้วย	ขนาดกว้าง 16เมตร ยาว 600 เมตร ลึก 3 เมตร	-	-	500,000	-	-	ร้อยละ30 เกษตรกรในพื้นที่และข้างเคียงมีน้ำทำการเกษตร	มีน้ำเพียงพอทำการเกษตร	ประชาคมหมู่บ้าน	กองช่าง
26	ขุดลอกลำห้วยตาดข่า ตอนบนบ้านนาชุมแสง หมู่ที่ 9	เพื่อขุดลอกเพิ่มพื้นที่เก็บน้ำของลำห้วย	ขนาดกว้าง 15เมตร ยาว 2,000 เมตร ลึก 3 เมตร	500,000	500,000	-	400,000	-	ร้อยละ 20 ของเกษตรกรในพื้นที่และข้างเคียงมีน้ำทำการเกษตร	มีน้ำเพียงพอทำการเกษตร	ประชาคมหมู่บ้าน	กองช่าง
27	ซ่อมแซมฝายดินลำห้วยลาดบ้านนาชุมแสง หมู่ 9	เพื่อปรับปรุงฝายให้เก็บน้ำได้	ลงดินถม ฝายกันน้ำลำห้วยลาดทุกฝาย	-	100,000	-	-	-	ร้อยละ20ของเกษตรกรในพื้นที่แลข้างเคียงมีน้ำทำการเกษตร	มีน้ำเพียงพอทำการเกษตร	ประชาคมหมู่บ้าน	กองช่าง

ที่	โครงการ	วัตถุประสงค์	เป้าหมาย (ผลผลิตของโครงการ)	งบประมาณ					ตัวชี้วัด (KPI)	ผลที่คาดว่าจะได้รับ	ที่มาของโครงการ	หน่วยงานรับผิดชอบหลัก
				2566 (บาท)	2567 (บาท)	2568 (บาท)	2569 (บาท)	2570 (บาท)				
28	ขุดลอกลำห้วย ปักสีตอนล่าง บ้านนาชุมแสง หมู่ที่ 9	เพื่อขุดลอกเพิ่มพื้นที่เก็บน้ำของลำห้วย	ขนาดกว้าง 15 เมตร ยาว 2,000 เมตร ลึก 3 เมตร	-	-	500,000	500,000	500,000	ร้อยละ 20 ของเกษตรกรในพื้นที่และข้างเคียงมีน้ำทำการเกษตร	มีน้ำเพียงพอทำการเกษตร	ประชาคมหมู่บ้าน	กองช่าง
29	ขุดลอกลำห้วยไฝงามตอนล่าง บ้านนาชุมแสง หมู่ที่ 9	เพื่อขุดลอกเพิ่มพื้นที่เก็บน้ำของลำห้วย	ขนาดกว้าง 15 เมตร ยาว 1,000 เมตร ลึก 3 เมตร	-	-	-	500,000	500,000	ร้อยละ 20 ของเกษตรกรในพื้นที่แลข้างเคียงมีน้ำทำการเกษตร	มีน้ำเพียงพอทำการเกษตร	ประชาคมหมู่บ้าน	กองช่าง
30	ขุดลอกลำห้วยเตือตอนบน บ้านนาชุมแสง หมู่ที่ 9	เพื่อขุดลอกเพิ่มพื้นที่เก็บน้ำของลำห้วย	ขนาดกว้าง 15 เมตร ยาว 1,000 เมตร ลึก 3 เมตร	-	-	-	500,000	500,000	ร้อยละ 20 ของเกษตรกรในพื้นที่และข้างเคียงมีน้ำทำการเกษตร	มีน้ำเพียงพอทำการเกษตร	ประชาคมหมู่บ้าน	กองช่าง
31	ขุดลอกขนย้ายดินลำห้วยยางป่าตอนบน บ้านนาชุมแสง หมู่ 9	เพื่อขุดลอกเพิ่มพื้นที่เก็บน้ำของสระสาธารณะ	ปริมาณดินขุดไม่น้อยกว่า 5,000 ลบ.ม.	-	-	-	-	250,000	ร้อยละ 20 ของเกษตรกรในพื้นที่แลข้างเคียงมีน้ำทำการเกษตร	มีน้ำเพียงพอทำการเกษตร	ประชาคมหมู่บ้าน	กองช่าง
32	ก่อสร้างฝายเก็บน้ำคสล. ลำห้วยเตือตอนกลาง บ้านนาชุมแสง หมู่ที่ 9	เพื่อทำแนวกันน้ำไว้ใช้ในช่วงฤดูแล้ง	ฝายน้ำล้นแบบมข.2527 สันฝายสูง 2.50 เมตร ผนังสูง 3.50 เมตร	-	-	-	-	500,000	ร้อยละ 30 ของเกษตรกรในพื้นที่แลข้างเคียงมีน้ำทำการเกษตร	มีน้ำเพียงพอทำการเกษตร	ประชาคมหมู่บ้าน	กองช่าง

ที่	โครงการ	วัตถุประสงค์	เป้าหมาย (ผลผลิตของโครงการ)	งบประมาณ					ตัวชี้วัด (KPI)	ผลที่คาดว่าจะได้รับ	ที่มาของ โครงการ	หน่วยงาน รับผิดชอบหลัก
				2566 (บาท)	2567 (บาท)	2568 (บาท)	2569 (บาท)	2570 (บาท)				
33	ขุดลอกลำห้วย เตื่อตอนบน บ้านนาทุ่งใหญ่ หมู่ที่ 2	เพื่อขุดลอกเพิ่ม พื้นที่เก็บน้ำของ ลำห้วย	ขนาดกว้าง 15เมตร ยาว 200 เมตร ลึก 3 เมตร	-	-	500,000	500,000	500,000	ร้อยละ 20ของ เกษตรกร กรในพื้นที่แล ข้างเคียงมีน้ำทำ การเกษตร	มีน้ำเพียงพอ ทำการเกษตร	ประชาค มหมู่บ้าน	กองช่าง
34	ขุดลอกลำห้วย หนองซ้องตอน กลาง บ้านนาทุ่ง ใหญ่ หมู่ที่ 2	เพื่อขุดลอกเพิ่ม พื้นที่เก็บน้ำของ ลำห้วย	ขนาดกว้าง 15เมตร ยาว 400 เมตร ลึก 3 เมตร	-	-	600,000	-	-	ร้อยละ 20ของ เกษตรกร กรในพื้นที่แล ข้างเคียงมีน้ำทำ การเกษตร	มีน้ำเพียงพอ ทำการเกษตร	ประชาค มหมู่บ้าน	กองช่าง
35	ขุดลอกขนย้าย ดินลำห้วยเตื่อ นาทุ่งใหญ่ หมู่ที่ 2	เพื่อขุดลอกเพิ่ม พื้นที่เก็บน้ำของ สระน้ำ สาธารณะ	ลึก 3 เมตรปริมาณดิน ขุดไม่น้อยกว่า 5,000 ลบ.ม.	-	-	-	-	250,000	ร้อยละ20 ของ เกษตรกร กรในพื้นที่แล ข้างเคียงมีน้ำทำ การเกษตร	มีน้ำเพียงพอ ทำการเกษตร	ประชาค มหมู่บ้าน	กองช่าง
36	ก่อสร้างฝายเก็บ น้ำคสล. ลำห้วย แพงบ้านชุมชน พัฒนาหมู่ที่ 11	เพื่อทำแนวกัน น้ำไว้ใช้ในช่วง ฤดูแล้ง	ฝายน้ำล้นแบบมข.2527 สันฝายสูง 2.50เมตร ผนังสูง 3.50 เมตร	800,000	-	-	-	-	ร้อยละ30ของเกษตรกร กรในพื้นที่แล ข้างเคียงมีน้ำทำ การเกษตร	มีน้ำเพียงพอ ทำการเกษตร	ประชาค มหมู่บ้าน	กองช่าง
37	ซ่อมแซมฝายดิน บดอัดแน่น ลำ ห้วยหินดาด บ้านใหม่ญาติ หมู่ 15	เพื่อทำแนวกัน น้ำไว้ใช้ในช่วง ฤดูแล้ง	สันฝายกว้าง 4 เมตรยาว 230เมตร ลึกเฉลี่ย 8.00 เมตร	2,938,000	-	-	-	-	ร้อยละ30ของเกษตรกร กรในพื้นที่แล ข้างเคียงมีน้ำทำ การเกษตร	มีน้ำเพียงพอ ทำการเกษตร	ประชาค มหมู่บ้าน	กองช่าง
รวมโครงการทั้งหมด 37 โครงการ				7,638,000	4,300,000	5,430,000	3,550,000	3,000,000				

รายละเอียดโครงการพัฒนา  
แผนพัฒนาท้องถิ่น (พ.ศ. 2566 – 2570)  
สำหรับ โครงการที่เกี่วข้องกับขององค์กรปกครองส่วนท้องถิ่นที่ใช้สำหรับการประสานแผนพัฒนาท้องถิ่น  
องค์การบริหารส่วนตำบลกุดชุมแสง อำเภอหนองบัวแดง จังหวัดชัยภูมิ

ยุทธศาสตร์จังหวัดที่ 1 การสร้างความเข้มแข็งทางเศรษฐกิจฐานรากและแข่งขันได้อย่างยั่งยืน

ยุทธศาสตร์การพัฒนาของ อปท. ในเขตจังหวัดที่ 6 การพัฒนาด้านโครงสร้างพื้นฐานเพื่อรองรับการเป็นศูนย์กลางทางการตลาดและการเชื่อมโยงสู่ประเทศในประชาคมอาเซียน

1. ยุทธศาสตร์การพัฒนาด้านโครงสร้างพื้นฐาน

1.1 แผนงานอุตสาหกรรมและการโยธา

ที่	โครงการ	วัตถุประสงค์	เป้าหมาย (ผลผลิตของ โครงการ)	งบประมาณ					ตัวชี้วัด (KPI)	ผลที่คาดว่าจะได้รับ	หน่วยงาน รับผิดชอบหลัก
				2566 (บาท)	2567 (บาท)	2568 (บาท)	2569 (บาท)	2570 (บาท)			
1	โครงการก่อสร้างถนนคอนกรีตเสริมเหล็ก รหัสทางหลวงท้องถิ่น ขย.ถ 33-006 แยกประปา-ช่างนกแก้ว หมู่ที่ 11 บ้านชุมชนพัฒนา ตำบลกุดชุมแสง อำเภอหนองบัวแดง จังหวัดชัยภูมิ	เพื่อให้ประชาชนได้ใช้เส้นทางสัญจรได้สะดวกรวดเร็วและปลอดภัยยิ่งขึ้น	ผิวจราจรคอนกรีตเสริมเหล็ก กว้าง 5.00 เมตร ยาว 5,710 เมตร หนาเฉลี่ย 0.15 เมตร	5,500,000	5,500,000	4,702,500	-	-	ร้อยละ 60 ของประชาชนได้ใช้ถนนที่มีมาตรฐาน	-ประชาชนมีความสะดวกและปลอดภัยในการสัญจรไปมาในหมู่บ้าน	กองช่าง อบต. กุดชุมแสง
2	โครงการก่อสร้างถนนคอนกรีตเสริมเหล็ก รหัสทางหลวงท้องถิ่น ขย.ถ 33-008 แยกทางหลวง 2159-ชัยภูมิ เลี้ยว บ้านชุมชนพัฒนา หมู่ที่ 11 ตำบลกุดชุมแสง อำเภอหนองบัวแดง จังหวัดชัยภูมิ	เพื่อให้ประชาชนได้ใช้เส้นทางสัญจรได้สะดวกรวดเร็วและปลอดภัยยิ่งขึ้น	ผิวจราจรคอนกรีตเสริมเหล็ก กว้าง 5 เมตร ยาว 3,460 หนาเฉลี่ย 0.15 เมตร	1,903,000	1,903,000	1,903,000	1,903,000	1,903,000	ร้อยละ 60 ของประชาชนได้ใช้ถนนที่มีมาตรฐาน	-ประชาชนมีความสะดวกและปลอดภัยในการสัญจรไปมาในหมู่บ้าน	กองช่าง อบต. กุดชุมแสง

ที่	โครงการ	วัตถุประสงค์	เป้าหมาย (ผลผลิตของ โครงการ)	งบประมาณ					ตัวชี้วัด (KPI)	ผลที่คาดว่าจะ ได้รับ	หน่วยงาน รับผิดชอบ หลัก
				2566 (บาท)	2567 (บาท)	2568 (บาท)	2569 (บาท)	2570 (บาท)			
3	โครงการก่อสร้างถนนคอนกรีตเสริมเหล็ก รหัสทางหลวงท้องถิ่น ชย.ถ 33-013 ห้วยแพ่ง-โนนหินโงน บ้านใหม่นาดิ หมู่ที่ 15 ตำบลกุดชุมแสง อำเภอนองบัวแดง จังหวัดชัยภูมิ	เพื่อให้ประชาชนได้ใช้เส้นทางสัญจรได้สะดวกรวดเร็วและปลอดภัยยิ่งขึ้น	ผิวจราจรคอนกรีตเสริมเหล็ก กว้าง 5 เมตร ยาว 3,740 เมตร หนาเฉลี่ย 0.15 เมตร	-	5,142,500	5,142,500	-	-	ร้อยละ 60 ของประชาชนได้ใช้ถนนที่มีมาตรฐาน	-ประชาชนมีความสะดวกและปลอดภัยในการสัญจรไปมาในหมู่บ้าน	กองช่าง อบต. กุดชุมแสง
4	โครงการก่อสร้างถนนคอนกรีตเสริมเหล็ก รหัสทางหลวงท้องถิ่น ชย.ถ 33-015 แยก ชย.4043-สะพานองบัวแดง บ้านกุดชุมแสง หมู่ที่ 3 ตำบลกุดชุมแสง อำเภอนองบัวแดง จังหวัดชัยภูมิ	เพื่อให้ประชาชนได้ใช้เส้นทางสัญจรได้สะดวกรวดเร็วและปลอดภัยยิ่งขึ้น	ผิวจราจรคอนกรีตเสริมเหล็ก กว้าง 5 เมตร ยาว 1,110 เมตร หนาเฉลี่ย 0.15 เมตร	3,052,500	-	-	-	-	ร้อยละ 60 ของประชาชนได้ใช้ถนนที่มีมาตรฐาน	-ประชาชนมีความสะดวกและปลอดภัยในการสัญจรไปมาในหมู่บ้าน	กองช่าง อบต. กุดชุมแสง
5	โครงการก่อสร้างถนนคอนกรีตเสริมเหล็ก รหัสทางหลวงท้องถิ่น ชย.ถ 33-021 นองลุมพุก-บ้านห้วยม่วง บ้านหนองลุมพุก หมู่ที่ 6 ตำบลกุดชุมแสง อำเภอนองบัวแดง จังหวัดชัยภูมิ	เพื่อให้ประชาชนได้ใช้เส้นทางสัญจรได้สะดวกรวดเร็วและปลอดภัยยิ่งขึ้น	ผิวจราจรคอนกรีตเสริมเหล็ก กว้าง 5 เมตร ยาว 4,400 เมตร หนาเฉลี่ย 0.15 เมตร	2,442,000	2,442,000	2,442,000	2,442,000	2,442,000	ร้อยละ 60 ของประชาชนได้ใช้ถนนที่มีมาตรฐาน	-ประชาชนมีความสะดวกและปลอดภัยในการสัญจรไปมาในหมู่บ้าน	กองช่าง อบต. กุดชุมแสง

ที่	โครงการ	วัตถุประสงค์	เป้าหมาย (ผลผลิตของ โครงการ)	งบประมาณ					ตัวชี้วัด (KPI)	ผลที่คาดว่าจะ ได้รับ	หน่วยงาน รับผิดชอบ หลัก
				2566 (บาท)	2567 (บาท)	2568 (บาท)	2569 (บาท)	2570 (บาท)			
6	ก่อสร้างถนนคอนกรีตเสริมเหล็ก รหัสทางหลวงท้องถิ่น ชย.ถ 33-023 ป่าช้า-ห้วยหนองไฮ บ้านนาชุมแสง หมู่ที่ 9 ตำบลกุดชุมแสง อำเภอนองบัวแดง จังหวัดชัยภูมิ	เพื่อให้ประชาชนได้ใช้สัญจรได้สะดวกรวดเร็วและปลอดภัยยิ่งขึ้น	ผิวจราจรคอนกรีตเสริมเหล็ก กว้าง 5 เมตร ยาว 3,600 เมตร หนาเฉลี่ย 0.15 เมตร	-	-	3,300,000	3,300,000	3,300,000	ร้อยละ 60 ของประชาชนได้ใช้ถนนที่มีมาตรฐาน	-ประชาชนมีความสะดวกและปลอดภัยในการสัญจรไปมาในหมู่บ้าน	กองช่าง อบต. กุดชุมแสง
7	ก่อสร้างถนนคอนกรีตเสริมเหล็ก รหัสทางหลวงท้องถิ่น ชย.ถ 33-024 หูกวาง-ตาข่าย บ้านหนองชุมแสง หมู่ที่ 13 ตำบลกุดชุมแสง อำเภอนองบัวแดง จังหวัดชัยภูมิ	เพื่อให้ประชาชนได้ใช้สัญจรได้สะดวกรวดเร็วและปลอดภัยยิ่งขึ้น	ผิวจราจรคอนกรีตเสริมเหล็ก กว้าง 5 เมตร ยาว 3,530 เมตร หนาเฉลี่ย 0.15 เมตร	1,941,500	1,941,500	1,941,500	1,941,500	1,941,500	ร้อยละ 60 ของประชาชนได้ใช้ถนนที่มีมาตรฐาน	-ประชาชนมีความสะดวกและปลอดภัยในการสัญจรไปมาในหมู่บ้าน	กองช่าง อบต. กุดชุมแสง
8	ก่อสร้างถนนคอนกรีตเสริมเหล็ก รหัสทางหลวงท้องถิ่น ชย.ถ 33-025 ป่าช้า-ห้วยไผ่งาม บ้านนาชุมแสง หมู่ที่ 9 ตำบลกุดชุมแสง อำเภอนองบัวแดง จังหวัดชัยภูมิ	เพื่อให้ประชาชนได้ใช้สัญจรได้สะดวกรวดเร็วและปลอดภัยยิ่งขึ้น	ผิวจราจรคอนกรีตเสริมเหล็ก กว้าง 5 เมตร ยาว 2,850 เมตร หนาเฉลี่ย 0.15 เมตร	-	2,612,500	2,612,500	2,612,500	-	ร้อยละ 60 ของประชาชนได้ใช้ถนนที่มีมาตรฐาน	-ประชาชนมีความสะดวกและปลอดภัยในการสัญจรไปมาในหมู่บ้าน	กองช่าง อบต. กุดชุมแสง

ที่	โครงการ	วัตถุประสงค์	เป้าหมาย (ผลผลิตของ โครงการ)	งบประมาณ					ตัวชี้วัด (KPI)	ผลที่คาดว่าจะได้รับ	หน่วยงาน รับผิดชอบหลัก
				2566 (บาท)	2567 (บาท)	2568 (บาท)	2569 (บาท)	2570 (บาท)			
9	ก่อสร้างสะพานคอนกรีตเสริมเหล็ก ท่อวางหิน บ้านกุดชุมแสง หมู่ที่ 3 ตำบลกุดชุมแสง อำเภอนองบัวแดง จังหวัดชัยภูมิ	เพื่อสัญจรข้ามลำห้วยได้สะดวกและปลอดภัย	สะพานคอนกรีตเสริมเหล็ก กว้าง 4 เมตร ยาว 26 เมตร	1,500,000	-	-	-	-	ร้อยละ 60 ของประชาชนได้ใช้ถนนที่มีมาตรฐาน	-ประชาชนมีความสะดวกและปลอดภัยในการสัญจรข้ามลำห้วย	กองช่าง อบต. กุดชุมแสง
รวมทั้งหมด 9 โครงการ				16,339,000	19,541,500	22,044,000	12199000	6,286,500			

1.2 แผนงานการเกษตร

ที่	โครงการ	วัตถุประสงค์	เป้าหมาย (ผลผลิตของ โครงการ)	งบประมาณ					ตัวชี้วัด (KPI)	ผลที่คาดว่าจะได้รับ	หน่วยงาน รับผิดชอบ หลัก
				2566 (บาท)	2567 (บาท)	2568 (บาท)	2569 (บาท)	2570 (บาท)			
1	ก่อสร้างฝายน้ำล้น คสล. ลำห้วยลาด บ้านกุดชุมแสง หมู่ 3	เพื่อกักเก็บน้ำ ไว้ใช้ช่วงฤดู แล้ง	ก่อสร้างฝายน้ำ ล้น มข.2527 สันฝายสูง 2.50 เมตร ผนังสูง 3.50 เมตร	800,000	-	-	-	-	ประชาชน ร้อยละ 60 ได้ใช้น้ำทำ การเกษตร อย่าง เพียงพอ	มีน้ำใช้อย่าง เพียงพอ ตลอดปี	อบต. กุดชุมแสง
2	ก่อสร้างฝายน้ำล้น คสล. ลำห้วยแพง บ้านชุมชน พัฒนา หมู่ 11	เพื่อกักเก็บน้ำ ไว้ใช้ช่วงฤดู แล้ง	ก่อสร้างฝายน้ำ ล้น มข.2527 สันฝายสูง 2.50 เมตร ผนังสูง 3.50 เมตร	800,000	-	-	-	-	ประชาชน ร้อยละ 60 ได้ใช้น้ำทำ การเกษตร อย่าง เพียงพอ	มีน้ำใช้อย่าง เพียงพอ ตลอดปี	อบต. กุดชุมแสง
3	ก่อสร้างฝายน้ำล้น คสล. ลำห้วยเตือ บ้านนาชุมแสง หมู่ 9	เพื่อกักเก็บน้ำ ไว้ใช้ช่วงฤดู แล้ง	ก่อสร้างฝายน้ำ ล้น มข.2527 สันฝายสูง 2.50 เมตร ผนังสูง 3.50 เมตร	800,000	-	-	-	-	ประชาชน ร้อยละ 60 ได้ใช้น้ำทำ การเกษตร อย่าง เพียงพอ	มีน้ำใช้อย่าง เพียงพอ ตลอดปี	อบต. กุดชุมแสง

ที่	โครงการ	วัตถุประสงค์	เป้าหมาย (ผลผลิตของ โครงการ)	งบประมาณ					ตัวชี้วัด (KPI)	ผลที่คาดว่าจะได้รับ	หน่วยงาน รับผิดชอบ หลัก
				2566 (บาท)	2567 (บาท)	2568 (บาท)	2569 (บาท)	2570 (บาท)			
4	ก่อสร้างฝายน้ำล้น คสล. ลำห้วยเตือ บ้านนาชุมแสง หมู่ 9	เพื่อกักเก็บน้ำ ไว้ใช้ช่วงฤดู แล้ง	ก่อสร้างฝายน้ำ ล้น มข.2527 สันฝายสูง 2.50 เมตร ผนังสูง 3.50 เมตร	800,000	-	-	-	-	ประชาชน ร้อยละ 60 ได้ใช้น้ำทำ การเกษตร อย่าง เพียงพอ	มีน้ำใช้อย่าง เพียงพอ ตลอดปี	อบต. กุดชุมแสง
5	ก่อสร้างฝายน้ำล้น คสล. ลำห้วยหมี บ้านหนองลุมพุก ใต้ หมู่16	เพื่อกักเก็บน้ำ ไว้ใช้ช่วงฤดู แล้ง	ก่อสร้างฝายน้ำ ล้น มข.2527 สันฝายสูง 2.50 เมตร ผนังสูง 3.50 เมตร	800,000	-	-	-	-	ประชาชน ร้อยละ 60 ได้ใช้น้ำทำ การเกษตร อย่าง เพียงพอ	มีน้ำใช้อย่าง เพียงพอ ตลอดปี	อบต. กุดชุมแสง
6	ซ่อมแซมฝายดินบดอัดแน่น ลำห้วยหินดาด บ้านใหม่ญาติ หมู่ 15	เพื่อกักเก็บน้ำ ไว้ใช้ช่วงฤดู แล้ง	สันฝายกว้าง 4 เมตร ยาว 230 เมตร ลึกเฉลี่ย 8.00 เมตร	2,938,000	-	-	-	-	ประชาชน ร้อยละ 50 ได้ใช้น้ำทำ การเกษตร อย่าง เพียงพอ	มีน้ำใช้อย่าง เพียงพอ ตลอดปี	อบต. กุดชุมแสง
รวมทั้งหมด 6 โครงการ				6,938,000	-	-	-	-			

## บัญชีครุภัณฑ์

แผนพัฒนาท้องถิ่น (พ.ศ. 2566 – 2570)

องค์การบริหารส่วนตำบลกุดชุมแสง อำเภอหนองบัวแดง จังหวัดชัยภูมิ

ที่	แผนงาน	หมวด	ประเภท	เป้าหมาย (ผลผลิตของครุภัณฑ์)	งบประมาณ					หน่วยงานรับผิดชอบหลัก
					2566 (บาท)	2567 (บาท)	2568 (บาท)	2569 (บาท)	2570 (บาท)	
1	แผนงานบริหารทั่วไป	ครุภัณฑ์	ครุภัณฑ์ยานพาหนะและขนส่ง	จัดซื้อสายส่งน้ำดับเพลิงชนิดยาง 3 ชั้น ขนาด 1.5 นิ้ว*20 เมตรพร้อมส่ง จำนวน 2 ชุด	20,000	-	-	20,000	-	สำนักปลัด
2	แผนงานการรักษาความสงบภายใน	ครุภัณฑ์	ครุภัณฑ์อื่นๆ	จัดซื้อไฟกระพริบ (LED.) พลังงานแสงอาทิตย์ จำนวน 5 ชิ้น	30,000	-	-	30,000	-	สำนักปลัด
3	แผนงานสาธารณสุข	ครุภัณฑ์	ครุภัณฑ์การเกษตร	เครื่องพ่นหมอกควันกำจัดยุง จำนวน 1 เครื่อง	59,000	59,000	59,000	59,000	59,000	กองสาธารณสุขและสิ่งแวดล้อม
รวมทั้งสิ้น 3 รายการ					109,000	59,000	59,000	109,000	59,000	

## ส่วนที่ 4

### การติดตามและประเมินผล

#### 4.1 การติดตามและประเมินผลยุทธศาสตร์

ตามพระราชบัญญัติกำหนดแผนและขั้นตอนการกระจายอำนาจให้แก่องค์กรปกครองส่วน ท้องถิ่น พ.ศ. 2542 ได้กำหนดให้องค์กรปกครองส่วนท้องถิ่น มีอำนาจและหน้าที่ในการจัดทำแผนพัฒนา ท้องถิ่นของตนเอง โดยในการจัดทำแผนพัฒนาขององค์กรปกครองส่วนท้องถิ่นนั้น จะต้องดำเนินการตาม ระเบียบกระทรวงมหาดไทย ว่าด้วยการจัดทำแผนพัฒนาขององค์กรปกครองส่วนท้องถิ่น พ.ศ. 2548 และที่แก้ไขเพิ่มเติมถึง (ฉบับที่ 3) พ.ศ. 2561 ทั้งนี้ แผนพัฒนาท้องถิ่นจะต้องสอดคล้องกับแผนพัฒนา จังหวัด ยุทธศาสตร์การพัฒนาขององค์กรปกครอง ส่วนท้องถิ่นในเขตจังหวัด แผนพัฒนาอำเภอ แผนพัฒนาตำบล แผนพัฒนาหมู่บ้านหรือแผนชุมชน อันมีลักษณะเป็น การกำหนดรายละเอียดแผนงาน ดังนั้น จึงต้องมีการกำหนดยุทธศาสตร์การพัฒนาขององค์กรปกครองส่วนท้องถิ่น ในเขตจังหวัดขึ้น ตามกระบวนการพิจารณาจากประชาคมท้องถิ่นระดับจังหวัด ร่วมกับคณะกรรมการพัฒนา องค์การบริหารส่วนจังหวัด คณะกรรมการประสานแผนพัฒนาท้องถิ่นระดับจังหวัด ผู้แทนองค์กรปกครองส่วน ท้องถิ่นในเขต จังหวัด ร่วมกันจัดทำ ทบทวน หรือเปลี่ยนแปลงยุทธศาสตร์การพัฒนาขององค์กรปกครองส่วน ท้องถิ่นในเขตจังหวัด เพื่อให้การจัดทำแผนพัฒนาขององค์กรปกครองส่วนท้องถิ่นเกิดประสิทธิภาพ ประสิทธิผล โดยนำยุทธศาสตร์การพัฒนาขององค์กรปกครองส่วนท้องถิ่นในเขตจังหวัดไปใช้เป็นแนวทางในการจัดทำ แผนพัฒนาท้องถิ่นของตนเองได้ต่อไป และเพื่อให้สามารถบูรณาการกับแผนพัฒนาจังหวัด แผนปฏิบัติ ราชการ ประจำปีของจังหวัดและตอบสนองความต้องการของประชาชนอันจะนำไปสู่การจัดทำงบประมาณที่มีประสิทธิภาพ ในท้องถิ่นได้อย่างแท้จริง เป็นเครื่องมือในการพัฒนาท้องถิ่นให้เข้มแข็ง เกิดประโยชน์สูงสุดต่อประชาชนในท้องถิ่น ดังนั้น องค์กรปกครองส่วนท้องถิ่นจึงต้องกำหนดยุทธศาสตร์การพัฒนาขององค์กรปกครองส่วนท้องถิ่นให้ สอดคล้องยุทธศาสตร์การพัฒนาขององค์กรปกครองส่วนท้องถิ่นในเขตจังหวัด เพื่อนำไปสู่การบูรณาการร่วมกันให้ เกิดความสอดคล้องกับแผนพัฒนาจังหวัด สามารถเชื่อมโยงไปสู่แผนพัฒนากลุ่มจังหวัด แผนพัฒนาภาค แผนพัฒนา เศรษฐกิจและสังคมแห่งชาติ ฉบับที่ 12 แผนยุทธศาสตร์ชาติ 20 ปี ไทยแลนด์ 4.0 และในการจัดทำแผนพัฒนา ท้องถิ่น (พ.ศ. 2566 – 2570) จะต้องมีการ ติดตามและติดตามและประเมินผลยุทธศาสตร์เพื่อความสอดคล้อง แผนพัฒนาท้องถิ่นขององค์กรปกครอง ส่วนท้องถิ่น ตามระเบียบกระทรวงมหาดไทย ว่าด้วยการจัดทำแผนของ องค์กรปกครองส่วนท้องถิ่น พ.ศ. 2548 และที่แก้ไขเพิ่มเติมถึง (ฉบับที่ 3) พ.ศ. 2561 โดยคณะกรรมการติดตาม และประเมินผลแผนพัฒนาท้องถิ่น จะต้องดำเนินการให้คะแนนตามเกณฑ์ที่กำหนดไว้ ซึ่งเป็นส่วนหนึ่งของการ ติดตามและประเมินผลแผนพัฒนา โดยดำเนินการให้แล้วเสร็จภายในหกสิบวัน นับแต่วันที่ประกาศใช้ งบประมาณ รายจ่าย รายละเอียดแนวทางการพิจารณาตามหนังสือกระทรวงมหาดไทย ด่วนที่สุด ที่ มท 0810.3/ว 9414 ลงวันที่ 30 ธันวาคม 2563 เรื่อง แนวทางการจัดทำแผนพัฒนาขององค์กร ปกครองส่วนท้องถิ่น (พ.ศ. 2566 – 2570) ดังนี้

**แนวทางการพิจารณาการติดตามและประเมินผลยุทธศาสตร์เพื่อความสอดคล้องแผนพัฒนาท้องถิ่น ประกอบด้วย**

1. การสรุปสถานการณ์การพัฒนา 10 คะแนน
2. การประเมินผลการนำแผนพัฒนาท้องถิ่นไปปฏิบัติในเชิงปริมาณ 10 คะแนน
3. การประเมินผลการนำแผนพัฒนาท้องถิ่นไปปฏิบัติในเชิงคุณภาพ 10 คะแนน
4. แผนงานและยุทธศาสตร์การพัฒนา 10 คะแนน
5. โครงการพัฒนา 60 คะแนน ประกอบด้วย
  - (1) ความชัดเจนของชื่อโครงการ 5 คะแนน
  - (2) กำหนดวัตถุประสงค์สอดคล้องกับโครงการ 5 คะแนน
  - (3) เป้าหมาย (ผลผลิตของโครงการ) มีความชัดเจนนำไปสู่การตั้งงบประมาณได้ถูกต้อง 5 คะแนน
  - (4) โครงการมีความสอดคล้องกับแผนยุทธศาสตร์ชาติ 20 ปี 5 คะแนน
  - (5) เป้าหมาย (ผลผลิตของโครงการ) มีความสอดคล้องกับแผนพัฒนาเศรษฐกิจและสังคมแห่งชาติ ฉบับที่ 12 5 คะแนน
  - (6) โครงการมีความสอดคล้องกับ Thailand 4.0 5 คะแนน
  - (7) โครงการสอดคล้องกับยุทธศาสตร์จังหวัด 5 คะแนน
  - (8) โครงการแก้ไขปัญหาความยากจนหรือการเสริมสร้างให้ประเทศชาติมั่นคง มั่งคั่ง ยั่งยืน ภายใต้อำเภอประชารัฐ 5 คะแนน
  - (9) งบประมาณ มีความสอดคล้องกับเป้าหมาย (ผลผลิตของโครงการ) 5 คะแนน
  - (10) มีการประมาณการราคาถูกต้องตามหลักวิธีการงบประมาณ 5 คะแนน
  - (11) มีการกำหนดตัวชี้วัด (KPI) และสอดคล้องกับวัตถุประสงค์และผลที่คาดว่าจะได้รับ 5 คะแนน
  - (12) ผลที่คาดว่าจะได้รับ สอดคล้องกับวัตถุประสงค์ 5 คะแนน

คะแนนรวม 100 คะแนน เกณฑ์ที่ควรได้เพื่อให้เกิดความสอดคล้องและขับเคลื่อนการพัฒนา

ท้องถิ่นขององค์กรปกครองส่วนท้องถิ่น ไม่ควรน้อยกว่าร้อยละ 80 (80 คะแนน)

**แนวทางการพิจารณาการติดตามและประเมินผลยุทธศาสตร์เพื่อความสอดคล้องแผนพัฒนาท้องถิ่นขององค์กรปกครองส่วนท้องถิ่น**

ประเด็นการพิจารณา	คะแนน
1. ข้อมูลสภาพทั่วไปและข้อมูลพื้นฐานขององค์กรปกครองส่วนท้องถิ่น	20
2. การวิเคราะห์สถานการณ์และศักยภาพ	15
3. ยุทธศาสตร์ ประกอบด้วย	65
3.1 ยุทธศาสตร์ขององค์กรปกครองส่วนท้องถิ่น	(10)
3.2 ยุทธศาสตร์ขององค์กรปกครองส่วนท้องถิ่นในเขตจังหวัด	(10)
3.3 ยุทธศาสตร์จังหวัด	(10)
3.4 วิสัยทัศน์	(5)
3.5 กลยุทธ์	(5)
3.6 เป้าประสงค์ของแต่ละประเด็นกลยุทธ์	(5)
3.7 จุดยืนทางยุทธศาสตร์	(5)
3.8 แผนงาน	(5)
3.9 ความเชื่อมโยงของยุทธศาสตร์ในภาพรวม	(5)
<b>รวมคะแนน</b>	<b>100</b>

แนวทางเบื้องต้นในการให้คะแนนแนวทางการพิจารณาการติดตามและประเมินผลยุทธศาสตร์เพื่อความสอดคล้อง  
แผนพัฒนาท้องถิ่นขององค์กรปกครองส่วนท้องถิ่น

ประเด็นการพิจารณา	รายละเอียดหลักเกณฑ์	คะแนนเต็ม	คะแนนที่ได้
1. ข้อมูลสภาพทั่วไปและ ข้อมูลพื้นฐานขององค์กร ปกครองส่วนท้องถิ่น	ควรประกอบด้วยข้อมูลดังนี้ (1) ข้อมูลเกี่ยวกับด้านกายภาพ เช่น ที่ตั้งของหมู่บ้าน/ชุมชน/ตำบล ลักษณะลักษณะภูมิประเทศ ลักษณะภูมิอากาศ ลักษณะของดิน ลักษณะของแหล่งน้ำ ลักษณะของไม้/ป่าไม้ ฯลฯ ด้านการเมือง/การ ปกครอง เช่น เขตการปกครอง การเลือกตั้ง ฯลฯ	20 (3)	
	(2) ข้อมูลเกี่ยวกับด้านการเมือง/การปกครอง เช่น เขตการปกครอง การ เลือกตั้ง ฯลฯ ประชากร เช่น ข้อมูลเกี่ยวกับจำนวนประชากร และช่วง อายุและจำนวนประชากร ฯลฯ	(2)	
	(3) ข้อมูลเกี่ยวกับสภาพทางสังคม เช่น การศึกษา สาธารณสุข อาชญากรรม ยาเสพติด การสังคมสงเคราะห์ ฯลฯ	(2)	
	(4) ข้อมูลเกี่ยวกับระบบบริการพื้นฐาน เช่น การคมนาคมขนส่ง การ ไฟฟ้า การประปา โทรศัพท์ ฯลฯ	(2)	
	(5) ข้อมูลเกี่ยวกับระบบเศรษฐกิจ เช่น การเกษตร การประมง การบศ สัตว์ การบริการ การท่องเที่ยว อุตสาหกรรม การพาณิชย์/กลุ่มอาชีพ แรงงาน ฯลฯ	(2)	
	(6) ข้อมูลเกี่ยวกับศาสนา ประเพณี วัฒนธรรม เช่น การนับถือศาสนา ประเพณีและงานประจำปี ภูมิปัญญาท้องถิ่น ภาษาถิ่น สินค้าพื้นเมือง และของที่ระลึก ฯลฯ และอื่นๆ	(2)	
	(7) ข้อมูลเกี่ยวกับทรัพยากรธรรมชาติ เช่น น้ำ ป่าไม้ ภูเขา คุณภาพของ ทรัพยากรธรรมชาติ ฯลฯ	(2)	
	(8) การสำรวจและจัดเก็บข้อมูลเพื่อการจัดทำแผนพัฒนาท้องถิ่นหรือ การใช้ข้อมูล จปฐ.	(2)	
	(9) การประชุมประชาคมท้องถิ่น รูปแบบ วิธีการ และการดำเนินการ ประชุมประชาคมท้องถิ่น โดยใช้กระบวนการร่วมคิด ร่วมทำ ร่วมตัดสินใจ ร่วมตรวจสอบ ร่วมรับประโยชน์ ร่วมแก้ปัญหา ปรึกษาหารือ แลกเปลี่ยนเรียนรู้ เพื่อแก้ปัญหาสำหรับการพัฒนาท้องถิ่น ตามอำนาจหน้าที่ขององค์กรปกครองส่วนท้องถิ่น	(3)	
2. การวิเคราะห์ สภาพการณ์และศักยภาพ	ควรประกอบด้วยข้อมูลดังนี้ (1) การวิเคราะห์ที่ครอบคลุมความเชื่อมโยง ความสอดคล้องยุทธศาสตร์ จังหวัด ยุทธศาสตร์การพัฒนาขององค์กรปกครองส่วนท้องถิ่นในเขต จังหวัด ยุทธศาสตร์ขององค์กรปกครองส่วนท้องถิ่น นโยบายของ ผู้บริหารท้องถิ่น รวมถึงความเชื่อมโยงแผนยุทธศาสตร์ชาติ 20 ปี แผนพัฒนาเศรษฐกิจและสังคมแห่งชาติ และ Thailand 4.0	20 (5)	
	(2) การวิเคราะห์การใช้ผังเมืองรวมหรือผังเมืองเฉพาะและการบังคับใช้ ผลของการบังคับใช้ สภาพการณ์ที่เกิดขึ้นต่อการพัฒนาท้องถิ่น	(3)	

ประเด็นการพิจารณา	รายละเอียดหลักเกณฑ์	คะแนนเต็ม	คะแนนที่ได้
2. การวิเคราะห์สภาพการณ์และศักยภาพ (ต่อ)	(3) การวิเคราะห์ทางสังคม เช่น ด้านแรงงาน การศึกษา สาธารณสุข ความยากจน อาชญากรรม ปัญหายาเสพติด เทคโนโลยี จารีต ประเพณี วัฒนธรรม ภูมิปัญญาท้องถิ่น เป็นต้น	(3)	
	(4) การวิเคราะห์ทางเศรษฐกิจ ข้อมูลด้านรายได้ครัวเรือน การส่งเสริมอาชีพ กลุ่มอาชีพ กลุ่มทางสังคม การพัฒนาอาชีพและกลุ่มต่างๆ สภาพทางเศรษฐกิจและความเป็นอยู่ทั่วไป เป็นต้น	(3)	
	(5) การวิเคราะห์สิ่งแวดล้อม พื้นที่สีเขียว ธรรมชาติต่างๆ ทางภูมิศาสตร์ กระบวนการหรือสิ่งที่เกิดขึ้น การประดิษฐ์ที่มีผลต่อสิ่งแวดล้อมและการพัฒนา	(3)	
	(6) ผลการวิเคราะห์ศักยภาพเพื่อประเมินสถานภาพการพัฒนาในปัจจุบันและโอกาสการพัฒนาในอนาคตของท้องถิ่น ด้วยเทคนิค SWOT Analysis ที่อาจส่งผลการดำเนินงานได้แก่ S-Strength (จุดแข็ง) W-Weakness (จุดอ่อน) O-Opportunity (โอกาส) และ T-Threat (อุปสรรค)	(3)	
3. ยุทธศาสตร์	ควรประกอบด้วยข้อมูลดังนี้	60	
3.1 ยุทธศาสตร์ขององค์กรปกครองส่วนท้องถิ่น	สอดคล้องกับสภาพสังคม เศรษฐกิจ สิ่งแวดล้อมของท้องถิ่น ประเด็นปัญหาการพัฒนาและแนวทางการพัฒนาที่สอดคล้องกับยุทธศาสตร์ขององค์กรปกครองส่วนท้องถิ่น และเชื่อมโยงหลักปรัชญาเศรษฐกิจพอเพียง แผนยุทธศาสตร์ชาติ 20 ปี แผนพัฒนาเศรษฐกิจและสังคมแห่งชาติ และ Thailand 4.0	(10)	
3.2 ยุทธศาสตร์ขององค์กรปกครองส่วนท้องถิ่นในเขตจังหวัด	สอดคล้องและเชื่อมโยงกับสภาพสังคม เศรษฐกิจ สิ่งแวดล้อมของท้องถิ่น และยุทธศาสตร์จังหวัด และเชื่อมโยงหลักปรัชญาเศรษฐกิจพอเพียง แผนยุทธศาสตร์ชาติ 20 ปี แผนพัฒนาเศรษฐกิจและสังคมแห่งชาติ และ Thailand 4.0	(10)	
3.3 ยุทธศาสตร์จังหวัด	สอดคล้องกับยุทธศาสตร์พัฒนากลุ่มจังหวัด ยุทธศาสตร์พัฒนาภาค แผนพัฒนาเศรษฐกิจและสังคมแห่งชาติ แผนการบริหารราชการแผ่นดิน นโยบาย/ยุทธศาสตร์ คสช. และนโยบายรัฐบาลหลักปรัชญาเศรษฐกิจพอเพียง แผนยุทธศาสตร์ชาติ 20 ปี และ Thailand 4.0	(10)	

ประเด็นการพิจารณา	รายละเอียดหลักเกณฑ์	คะแนนเต็ม	คะแนนที่ได้
3. ยุทธศาสตร์(ต่อ) 3.4 วิสัยทัศน์	วิสัยทัศน์ ซึ่งมีลักษณะแสดงสถานภาพที่องค์กรปกครองส่วนท้องถิ่นต้องการจะเป็นหรือบรรลุถึงอนาคตอย่างชัดเจน สอดคล้องกับโอกาสและศักยภาพที่เป็นลักษณะเฉพาะขององค์กรปกครองส่วนท้องถิ่น และสัมพันธ์กับโครงการพัฒนาท้องถิ่น	(5)	
3.5 กลยุทธ์	แสดงให้เห็นช่องทาง วิธีการ ภารกิจหรือสิ่งที่จะต้องทำตามอำนาจหน้าที่ขององค์กรปกครองส่วนท้องถิ่นที่จะนำไปสู่การบรรลุวิสัยทัศน์ หรือแสดงให้เห็นถึงความชัดเจนในสิ่งที่จะดำเนินการให้บรรลุวิสัยทัศน์นั้น	(5)	
3.6 เป้าประสงค์ของแต่ละประเด็นกลยุทธ์	เป้าประสงค์ของแต่ละประเด็นกลยุทธ์มีความสอดคล้องและสนับสนุนต่อกกลยุทธ์ที่จะเกิดขึ้น มุ่งหมายสิ่งหนึ่งสิ่งใดที่ชัดเจน	(5)	
3.7 จุดยืนทางยุทธศาสตร์ (Positioning)	ความมุ่งมั่นอันแน่วแน่ในการวางแผนพัฒนาท้องถิ่น เพื่อให้บรรลุวิสัยทัศน์ขององค์กรปกครองส่วนท้องถิ่น ซึ่งเกิดจากศักยภาพของพื้นที่จริง ที่จะนำไปสู่ผลสำเร็จทางยุทธศาสตร์	(5)	
3.8 แผนงาน	แผนงานหรือจุดมุ่งหมายเพื่อการพัฒนาในอนาคต กำหนดจุดมุ่งหมายในเรื่องใดเรื่องหนึ่งหรือแผนงานที่เกิดจากเป้าประสงค์ ตัวชี้วัด ค่าเป้าหมาย กลยุทธ์จุดยืนทางยุทธศาสตร์และยุทธศาสตร์ขององค์กรปกครองส่วนท้องถิ่นที่มีความชัดเจน นำไปสู่การจัดทำโครงการพัฒนาท้องถิ่นในแผนพัฒนาท้องถิ่นโดยระบุแผนงานและความเชื่อมโยงดังกล่าว	(5)	
3.9 ความเชื่อมโยงของยุทธศาสตร์ในภาพรวม	ความเชื่อมโยงองค์กรรวมทั้งนำไปสู่การพัฒนาท้องถิ่นที่เกิดผลผลิต/โครงการจากแผนยุทธศาสตร์ชาติ 20 ปี แผนพัฒนาเศรษฐกิจและสังคมแห่งชาติ ฉบับที่ 12 Thailand 4.0 แผนพัฒนาภาค/แผนพัฒนากลุ่มจังหวัด/แผนพัฒนาจังหวัด ยุทธศาสตร์การพัฒนาขององค์กรปกครองส่วนท้องถิ่นในเขตจังหวัดและยุทธศาสตร์ขององค์กรปกครองส่วนท้องถิ่น	(5)	
<b>รวมคะแนน</b>		<b>100</b>	

## 4.2 การติดตามและประเมินผลโครงการ

แนวทางการพิจารณาการติดตามและประเมินผลโครงการเพื่อความสอดคล้องแผนพัฒนาท้องถิ่นประกอบด้วย

1. การสรุปสถานการณ์การพัฒนา 10 คะแนน
2. การประเมินผลการนำแผนพัฒนาท้องถิ่นไปปฏิบัติในเชิงปริมาณ 10 คะแนน
3. การประเมินผลการนำแผนพัฒนาท้องถิ่นไปปฏิบัติในเชิงคุณภาพ 10 คะแนน
4. แผนงานและยุทธศาสตร์การพัฒนา 10 คะแนน
5. โครงการพัฒนา 60 คะแนน ประกอบด้วย
  - (1) ความชัดเจนของชื่อโครงการ 5 คะแนน
  - (2) กำหนดวัตถุประสงค์สอดคล้องกับโครงการ 5 คะแนน
  - (3) เป้าหมาย (ผลผลิตของโครงการ) มีความชัดเจนนำไปสู่การตั้งงบประมาณได้ถูกต้อง 5 คะแนน
  - (4) โครงการมีความสอดคล้องกับแผนยุทธศาสตร์ชาติ 20 ปี 5 คะแนน
  - (5) เป้าหมาย (ผลผลิตของโครงการ) มีความสอดคล้องกับแผนพัฒนาเศรษฐกิจและสังคมแห่งชาติ ฉบับที่ 12 5 คะแนน

- (6) โครงการมีความสอดคล้องกับ Thailand 4.0 5 คะแนน
  - (7) โครงการสอดคล้องกับยุทธศาสตร์จังหวัด 5 คะแนน
  - (8) โครงการแก้ไขปัญหาความยากจนหรือการเสริมสร้างให้ประเทศชาติมั่นคง มั่งคั่ง ยั่งยืน ภายใต้หลักปรัชชารัฐ 5 คะแนน
  - (9) งบประมาณ มีความสอดคล้องกับเป้าหมาย (ผลผลิตของโครงการ) 5 คะแนน
  - (10) มีการประมาณการราคาถูกต้องตามหลักวิธีการงบประมาณ 5 คะแนน
  - (11) มีการกำหนดตัวชี้วัด (KPI)และสอดคล้องกับวัตถุประสงค์และผลที่คาดว่าจะได้รับ 5 คะแนน
  - (12) ผลที่คาดว่าจะได้รับ สอดคล้องกับวัตถุประสงค์ 5 คะแนน
- คะแนนรวม 100 คะแนน เกณฑ์ที่ควรได้เพื่อให้เกิดความสอดคล้องและขับเคลื่อนการพัฒนา

ท้องถิ่นขององค์กรปกครองส่วนท้องถิ่น ไม่ควรน้อยกว่าร้อยละ 80 (80 คะแนน)

**แนวทางการพิจารณาการติดตามและประเมินผลโครงการเพื่อความสอดคล้องแผนพัฒนาท้องถิ่นขององค์กรปกครองส่วนท้องถิ่น**

ประเด็นการพิจารณา	คะแนน
1. การสรุปสถานการณ์การพัฒนา	10
2. การประเมินผลการนำแผนพัฒนาท้องถิ่นสี่ปีไปปฏิบัติในเชิงปริมาณ	10
3. การประเมินผลการนำแผนพัฒนาท้องถิ่นสี่ปีไปปฏิบัติในเชิงคุณภาพ	10
4. แผนงานและยุทธศาสตร์การพัฒนา	10
5. โครงการพัฒนา ประกอบด้วย	60
5.1 ความชัดเจนของชื่อโครงการ	(5)
5.2 กำหนดวัตถุประสงค์สอดคล้องกับโครงการ	(5)
5.3 เป้าหมาย (ผลผลิตของโครงการ) มีความชัดเจนนำไปสู่การตั้งงบประมาณได้ถูกต้อง	(5)
5.4 โครงการมีความสอดคล้องกับแผนยุทธศาสตร์ชาติ 20 ปี	(5)
5.5 เป้าหมาย (ผลผลิตของโครงการ) มีความสอดคล้องกับแผนพัฒนาเศรษฐกิจและสังคมแห่งชาติ	(5)
5.6 โครงการมีความสอดคล้องกับ Thailand 4.0	(5)
5.7 โครงการสอดคล้องกับยุทธศาสตร์จังหวัด	(5)
5.8 โครงการแก้ไขปัญหาความยากจนหรือการเสริมสร้างให้ประเทศชาติมั่นคง มั่งคั่ง ยั่งยืน ภายใต้หลักปรัชชารัฐ	(5)
5.9 งบประมาณ มีความสอดคล้องกับเป้าหมาย (ผลผลิตของโครงการ)	(5)
5.10 มีการประมาณการราคาถูกต้องตามหลักวิธีการงบประมาณ	(5)
5.11 มีการกำหนดตัวชี้วัด (KPI) และสอดคล้องกับวัตถุประสงค์และผลที่คาดว่าจะได้รับ	(5)
5.12 ผลที่คาดว่าจะได้รับ สอดคล้องกับวัตถุประสงค์	(5)
<b>รวมคะแนน</b>	<b>100</b>

แนวทางเบื้องต้นในการให้คะแนนแนวทางการพิจารณาการติดตามและประเมินผลโครงการเพื่อความสอดคล้อง  
แผนพัฒนาท้องถิ่นขององค์กรปกครองส่วนท้องถิ่น

ประเด็นการพิจารณา	รายละเอียดหลักเกณฑ์	คะแนนเต็ม	คะแนนที่ได้
1. การสรุปสถานการณ์การพัฒนา	เป็นการวิเคราะห์กรอบการจัดทำยุทธศาสตร์ขององค์กรปกครองส่วนท้องถิ่น (ใช้การวิเคราะห์ SWOT Analysis/Demand (Demand Analysis)/Global Demand และ Trend ปัจจัยและสถานการณ์การเปลี่ยนแปลงที่มีผลต่อการพัฒนา อย่างน้อยต้องประกอบด้วย การวิเคราะห์ศักยภาพด้านเศรษฐกิจ, ด้านสังคม, ด้านทรัพยากรธรรมชาติและสิ่งแวดล้อม)	10	
2. การประเมินผลการนำแผนพัฒนาท้องถิ่นไปปฏิบัติในเชิงปริมาณ	1) การควบคุมที่มีการใช้ตัวเลขต่างๆ เพื่อนำมาใช้วัดผลในเชิงปริมาณ เช่น การวัดจำนวนโครงการ กิจกรรม งานต่างๆ ก็คือผลผลิตนั่นเองว่าเป็นไปตามที่ตั้งเป้าหมายเอาไว้หรือไม่จำนวนที่ดำเนินการจริงตามที่ได้กำหนดไว้เท่าไร จำนวนที่ไม่สามารถดำเนินการได้มีจำนวนเท่าไรสามารถอธิบายได้ตามหลักประสิทธิภาพ (Efficiency) ของการพัฒนาท้องถิ่นตามอำนาจหน้าที่ที่ได้กำหนดไว้ 2) วิเคราะห์ผลกระทบ/สิ่งที่กระทบ (Impact) โครงการที่ดำเนินการในเชิงปริมาณ (Quantitative)	10	
3. การประเมินผลการนำแผนพัฒนาท้องถิ่นไปปฏิบัติในเชิงคุณภาพ	1) การประเมินประสิทธิผลของแผนพัฒนาในเชิงคุณภาพคือการนำเอาเทคนิคต่างๆ มาใช้เพื่อวัดว่าภารกิจ โครงการ กิจกรรม งานต่างๆ ที่ดำเนินการในพื้นที่นั้นๆ ตรงต่อความต้องการของประชาชนหรือไม่และเป็นไปตามอำนาจหน้าที่หรือไม่ ประชาชนพึงพอใจหรือไม่ สิ่งของ วัสดุ ครุภัณฑ์ การดำเนินการต่างๆ มีสภาพหรือลักษณะถูกต้อง คงทน สามารถใช้ได้ตามวัตถุประสงค์หรือไม่ ซึ่งเป็นไปตามหลักประสิทธิผล (Effectiveness) ผลการปฏิบัติราชการที่บรรลุวัตถุประสงค์และเป้าหมายของแผนการปฏิบัติราชการตามที่ได้รับงบประมาณมาดำเนินการ รวมถึงสามารถเทียบเคียงกับส่วนราชการหรือหน่วยงาน 2) วิเคราะห์ผลกระทบ/สิ่งที่กระทบ (Impact) โครงการที่ดำเนินการในเชิงคุณภาพ (Qualitative)	10	
4. แผนงานและยุทธศาสตร์การพัฒนา	1) วิเคราะห์แผนงาน งาน ที่เกิดจากด้านต่างๆ มีความสอดคล้องกับยุทธศาสตร์ขององค์กรปกครองส่วนท้องถิ่นในมิติต่างๆ จนนำไปสู่การจัดทำโครงการพัฒนาท้องถิ่น โดยใช้ SWOT Analysis/Demand(Demand Analysis)/Global Demand/Trend หรือหลักการบูรณาการ (Integration) กับองค์กรปกครองส่วนท้องถิ่นที่มีพื้นที่ติดต่อกัน 2) วิเคราะห์แผนงาน งาน ที่เกิดจากด้านต่างๆ ที่สอดคล้องกับการแก้ไขปัญหาความยากจน หลักปรัชญา	10	

ประเด็นการพิจารณา	รายละเอียดหลักเกณฑ์	คะแนนเต็ม	คะแนนที่ได้
5. โครงการพัฒนา 5.1 ความชัดเจนของชื่อโครงการ	ควรประกอบด้วยข้อมูลดังนี้ เป็นโครงการที่มีวัตถุประสงค์สนองต่อแผนยุทธศาสตร์การพัฒนาขององค์กร ปกครองส่วนท้องถิ่นและดำเนินการเพื่อให้การพัฒนาบรรลุตามวิสัยทัศน์ขององค์กร ปกครองส่วนท้องถิ่นที่กำหนดไว้ ชื่อโครงการมีความชัดเจน มุ่งไปเรื่องใดเรื่องหนึ่ง อ่านแล้วเข้าใจได้ว่าจะพัฒนาอะไรในอนาคต	60 (5)	
5.2 กำหนดวัตถุประสงค์สอดคล้องกับโครงการ	มีวัตถุประสงค์ชัดเจน (clearobjective) โครงการต้องกำหนดวัตถุประสงค์สอดคล้อง กับความเป็นมาของโครงการ สอดคล้องกับหลักการและเหตุผล วิธีการดำเนินงาน ต้องสอดคล้องกับวัตถุประสงค์ มีความเป็นไปได้ชัดเจน มีลักษณะเฉพาะเจาะจง	(5)	
5.3 เป้าหมาย (ผลผลิตของโครงการ) มีความชัดเจนนำไปสู่การตั้งงบประมาณได้ถูกต้อง	สภาพที่อยากให้เกิดขึ้นในอนาคตเป็นทิศทางที่ต้องไปให้ถึงเป้าหมายต้องชัดเจน สามารถระบุจำนวนเท่าไร กลุ่มเป้าหมายคืออะไร มีผลผลิตอย่างไร กลุ่มเป้าหมาย พื้นที่ดำเนินงาน และระยะเวลาดำเนินงานอธิบายให้ชัดเจนว่าโครงการนี้จะทำที่ ไหน เริ่มต้นในช่วงเวลาใดและจบลงเมื่อไร ใครคือกลุ่มเป้าหมายของโครงการ หาก กลุ่มเป้าหมายมีหลายกลุ่ม ให้บอกชัดเจนไปว่าใครคือกลุ่มเป้าหมายหลัก ใครคือ กลุ่มเป้าหมายรอง	(5)	
5.4 โครงการมีความสอดคล้องกับแผนยุทธศาสตร์ 20 ปี	โครงการสอดคล้องกับ (1) ความมั่นคง (2) การสร้างความสามารถในการแข่งขัน (3) การพัฒนาและเสริมสร้างศักยภาพคน (4) การสร้างโอกาสความเสมอภาคและ เท่าเทียมกันทางสังคม (5) การสร้างการเติบโตบนคุณภาพชีวิตที่เป็นมิตรต่อ สิ่งแวดล้อม (6) การปรับสมดุลและพัฒนาระบบการบริหารจัดการภาครัฐ เพื่อให้ เกิดความมั่นคง มั่งคั่ง ยั่งยืน	(5)	
5.5 เป้าหมาย (ผลผลิตของโครงการ) มีความสอดคล้องกับแผนพัฒนาเศรษฐกิจและสังคมแห่งชาติ	โครงการมีความสอดคล้องกับแผนพัฒนาเศรษฐกิจและสังคมแห่งชาติ ฉบับที่ 12 โดย (1) ยึดหลักปรัชญาของเศรษฐกิจพอเพียง (2) ยึดคนเป็นศูนย์กลางการพัฒนา (3) ยึดวิสัยทัศน์ภายใต้อุตสาหกรรมชาติ 20 ปี (4) ยึดเป้าหมายอนาคตประเทศไทย 2579 (5) ยึดหลักการนำไปสู่การปฏิบัติให้เกิดผลสัมฤทธิ์อย่างจริงจังใน 5 ปีที่ต่อ ยอดไปสู่ผลสัมฤทธิ์ที่เป็นเป้าหมายระยะยาว ภายใต้แนวทางการพัฒนา (1) การ ยกระดับศักยภาพการแข่งขันและการหลุดพ้นกับดักรายได้ปานกลางสู่รายได้สูง (2) การพัฒนาศักยภาพคนตามช่วงวัยและการปฏิรูประบบเพื่อสร้างสังคมสูงวัย อย่างมีคุณภาพ (3) การลดความเหลื่อมล้ำทางสังคม (4) การรองรับการเชื่อมโยง ภูมิภาคและความเป็นเมือง(5) การสร้างความเจริญเติบโตทางเศรษฐกิจและสังคม อย่างเป็นมิตรกับสิ่งแวดล้อม (6) การบริหารราชการแผ่นดินที่มีประสิทธิภาพ	(5)	
5.6 โครงการมีความสอดคล้องกับ Thailand 4.0	โครงการมีลักษณะหรือสอดคล้องกับการปรับเปลี่ยนโครงสร้างเศรษฐกิจ ไปสู่ Value-Based Economy หรือเศรษฐกิจที่ขับเคลื่อนด้วยนวัตกรรมทำน้อย ได้ มากเช่น (1) เปลี่ยนจากการผลิตสินค้า โภคภัณฑ์ไปสู่สินค้าเชิงนวัตกรรม (2) เปลี่ยนจากการขับเคลื่อนประเทศด้วยภาคอุตสาหกรรม ไปสู่การขับเคลื่อนด้วย เทคโนโลยี ความคิดสร้างสรรค์ และนวัตกรรม (3) เปลี่ยนจากการเน้นภาคการผลิต สินค้า ไปสู่การเน้นภาคบริการมากขึ้น รวมถึงโครงการที่เติมเต็มด้วยวิทยาการ ความคิดสร้างสรรค์ นวัตกรรม วิทยาศาสตร์ เทคโนโลยี และการวิจัยและพัฒนา แล้วต่อยอดความได้เปรียบเชิงเปรียบเทียบ เช่น ด้านเกษตร เทคโนโลยีชีวภาพ สาธารณสุข วัฒนธรรม ฯลฯ	(5)	

ประเด็นการพิจารณา	รายละเอียดหลักเกณฑ์	คะแนนเต็ม	คะแนนที่ได้
5. โครงการพัฒนา (ต่อ) 5.7 โครงการสอดคล้องกับยุทธศาสตร์จังหวัด	โครงการพัฒนาท้องถิ่นมีความสอดคล้องกับห้วงระยะเวลาของแผนพัฒนาจังหวัดที่ได้กำหนดขึ้น เพื่อขับเคลื่อนการพัฒนาท้องถิ่นเสมือนหนึ่งการขับเคลื่อนการพัฒนาจังหวัด ซึ่งไม่สามารถแยกส่วนใดส่วนหนึ่งออกจากกันได้ นอกจากนี้โครงการพัฒนาท้องถิ่นต้องเป็นโครงการเชื่อมต่อหรือเดินทางไปด้วยกันกับยุทธศาสตร์จังหวัดที่ได้กำหนดขึ้นที่เป็นปัจจุบัน	(5)	
5.8 โครงการแก้ไขปัญหาความยากจนหรือการเสริมสร้างให้ประเทศชาติมั่นคง มั่งคั่ง ยั่งยืน ภายใต้หลักปรัชญาของเศรษฐกิจพอเพียง	เป็นโครงการที่ดำเนินการภายใต้พื้นฐานความพอเพียงที่ประชาชนดำเนินการเองหรือร่วมดำเนินการ เป็นโครงการต่อยอดและขยายได้ เป็นโครงการที่ประชาชนต้องการเพื่อให้เกิดความยั่งยืน ซึ่งมีลักษณะที่จะให้ท้องถิ่นมีความมั่นคง มั่งคั่ง ยั่งยืน เป็นท้องถิ่นที่พัฒนาแล้วด้วยการพัฒนาตามปรัชญาของเศรษฐกิจพอเพียง	(5)	
5.9 งบประมาณ มีความสอดคล้องกับเป้าหมาย (ผลผลิตของโครงการ)	งบประมาณโครงการพัฒนาจะต้องคำนึงถึงหลักสำคัญ 5 ประการในการจัดทำโครงการได้แก่ (1) ความประหยัด(Economy) (2) ความมีประสิทธิภาพ (Efficiency) (3) ความมีประสิทธิภาพ (Effectiveness) (4) ความเหลื่อมล้ำในการพัฒนาท้องถิ่น นำไปสู่ความยุติธรรม (Equity) (5) ความโปร่งใส (Transparency)	(5)	
5.10 มีการประมาณการราคาถูกต้องตามหลักวิธีการงบประมาณ	การประมาณการราคาเพื่อการพัฒนาต้องให้สอดคล้องกับโครงการถูกต้องตามหลักวิชาการทางช่าง หลักของราคากลาง ราคากลางท้องถิ่น มีความโปร่งใสในการกำหนดราคาและตรวจสอบได้ในเชิงประจักษ์	(5)	
5.11 มีการกำหนดตัวชี้วัด (KPI) และสอดคล้องกับวัตถุประสงค์และผลที่คาดว่าจะได้รับ	มีการกำหนดดัชนีชี้วัดผลงาน (Key Performance Indicator : KPI) ที่ สามารถวัดได้ (measurable) ใช้บอกประสิทธิผล (effectiveness) ใช้บอกประสิทธิภาพ (efficiency) ได้ เช่น การกำหนดความพึงพอใจ การกำหนดร้อยละ การกำหนดอันเกิดจากผลของวัตถุประสงค์ที่เกิดขึ้น สิ่งที่ได้รับ (การคาดการณ์ คาดว่าจะได้รับ)	(5)	
5.12 ผลที่คาดว่าจะได้รับสอดคล้องกับวัตถุประสงค์	ผลที่ได้รับเป็นสิ่งที่เกิดขึ้นได้จริงจากการดำเนินการตามโครงการพัฒนา ซึ่งสอดคล้องกับวัตถุประสงค์ที่ตั้งไว้ การได้ผลหรือผลที่เกิดขึ้นจะต้องเท่ากับวัตถุประสงค์หรือมากกว่าวัตถุประสงค์ซึ่งการเขียนวัตถุประสงค์ควรคำนึงถึง (1) ความเป็นไปได้และมีความเฉพาะเจาะจง ในการดำเนินงานตามโครงการ (2) วัดและประเมินผลระดับของความสำเร็จได้ (3) ระบุสิ่งที่ต้องการดำเนินงานอย่างชัดเจนและเฉพาะเจาะจงมากที่สุด และสามารถปฏิบัติได้ (4) เป็นเหตุเป็นผล สอดคล้องกับความเป็นจริง (5) ส่งผลต่อการบ่งบอกเวลาได้	(5)	
<b>รวมคะแนน</b>		<b>100</b>	

### 4.3 สรุปผลการพัฒนาท้องถิ่นในภาพรวม

ตามที่องค์การบริหารส่วนตำบลกุดชุมแสง ได้ดำเนินการจัดทำแผนพัฒนาท้องถิ่นขึ้นมา เพื่อใช้เป็นเครื่องมือในการพัฒนาองค์การบริหารส่วนตำบลกุดชุมแสง ให้บรรลุเป้าหมายที่วางไว้ เกิดประสิทธิภาพประสิทธิผลสูงสุดในการแก้ไขปัญหาให้กับประชาชน ในการจัดทำแผนพัฒนาท้องถิ่นนั้นจะต้องมีการติดตามและประเมินผลแผนพัฒนาท้องถิ่น ตามระเบียบกระทรวงมหาดไทยว่าด้วยการจัดทำแผนขององค์กรปกครองส่วนท้องถิ่น พ.ศ. 2548 และที่แก้ไขเพิ่มเติมถึง (ฉบับที่ 3) พ.ศ. 2561 หมวด 6 ข้อ 28 และ ข้อ 29 โดยคณะกรรมการติดตามและประเมินแผนพัฒนาขององค์การบริหารส่วนตำบลกุดชุมแสงเป็นผู้ดำเนินการติดตามและประเมินผลแผนพัฒนาท้องถิ่น ซึ่งคณะกรรมการจะต้องดำเนินการกำหนดแนวทาง วิธีการในการติดตามและประเมินผลแผนพัฒนาท้องถิ่น ดำเนินการติดตามและประเมินผลแผนพัฒนาท้องถิ่น รายงานผลและเสนอความเห็นซึ่งได้จากการติดตามและประเมินผลแผนพัฒนาท้องถิ่นต่อผู้บริหารท้องถิ่น เพื่อให้ผู้บริหารท้องถิ่นเสนอต่อสภาท้องถิ่น และคณะกรรมการพัฒนาท้องถิ่น พร้อมทั้งประกาศผลการติดตามและประเมินผลแผนพัฒนาท้องถิ่นให้ประชาชนในท้องถิ่นทราบในที่เปิดเผยภายในสิบห้าวันนับแต่วัน รายงานผลและเสนอความเห็นดังกล่าว และต้องปิดประกาศไว้เป็นระยะเวลาไม่น้อยกว่าสามสิบวันโดยอย่างน้อยปีละหนึ่งครั้งภายในเดือนธันวาคมของทุกปี

ปัจจุบันการติดตามและประเมินผลนั้นว่ามีความสำคัญและจำเป็นต่อการบริหารงานเป็นอย่างยิ่ง เนื่องจากการติดตามและประเมินผลเป็นการประเมินผลงานการปฏิบัติงานของปีที่ผ่านมา แผนพัฒนาท้องถิ่น (พ.ศ. 2566 - 2570) องค์การบริหารส่วนตำบลกุดชุมแสง ว่ามีความสอดคล้องกับแผนงานที่ได้วางเอาไว้หรือไม่ รวมทั้งการมีส่วนร่วมของภาคประชาชนอย่างแท้จริง องค์การบริหารส่วนตำบลกุดชุมแสง ในฐานะองค์กรปกครองส่วนท้องถิ่นมีภาระหน้าที่ที่จะต้องให้การบริการแก่ประชาชนชุมชน จึงจำเป็นที่จะต้องมีการติดตามและประเมินผลแผนพัฒนาท้องถิ่น เพื่อวัดถึงประสิทธิภาพ ประสิทธิผลของการดำเนินการในด้านต่างๆ และเพื่อใช้เปรียบเทียบการทำงานของปีที่ผ่านมาอีกด้วย

#### การวัดผลในเชิงปริมาณและเชิงคุณภาพ

โดยใช้รูปแบบเชิงพรรณนา ซึ่งสามารถแสดงได้ทั้งการอธิบายเชิงสถิติ รูปภาพ กราฟ ข้อมูลต่างๆจาก

##### 1. ใช้แบบสำหรับการติดตามและประเมินผลเชิงปริมาณและคุณภาพ

(1) แบบตัวบ่งชี้การปฏิบัติงาน (Performance indicators)

(2) แบบบัตรคะแนน (Scorecard Model) แบบบัตรคะแนน หรือ Scorecard Model ของ

Kaplan & Norton

(3) แบบมุ่งวัดผลสัมฤทธิ์ (Result Framework Model (RF))

(4) แบบเชิงเหตุผล (Logical Model) ตัวแบบเชิงเหตุผล หรือ Logical Model

(5) แบบวัดกระบวนการปฏิบัติงาน (Process Performance Measurement System (PPMS)) ระบบการวัดกระบวนการปฏิบัติงานหรือ PPMS

(6) แบบการประเมินโดยใช้วิธีการแก้ปัญหาหรือเรียนรู้จากปัญหาที่เกิดขึ้นหรือ Problem Solving Method

(7) แบบการประเมินแบบมีส่วนร่วม (Participatory Methods)

(8) แบบการประเมินผลกระทบ (Impact Evaluation)

(9) แบบการประเมินความเสี่ยง (Risk Assessment Model)

(10) แบบการประเมินตนเอง (Self-assessment Model) และ

(11) แบบอื่นๆ ที่องค์กรปกครองส่วนท้องถิ่นกำหนดขึ้น ทั้งนี้ต้องอยู่ภายใต้กรอบ ตามข้อ (1) – (10) หรือเป็นแบบผสมก็ได้

2. เชิงปริมาณ (Quantity) คุณภาพ (Quality) ผลที่ได้จริงๆ คืออะไรค่าใช้จ่าย (Cost) เวลา (Time) เป็นไปตามที่ก าหนดไว้หรือไม่

3. ประชาชนได้ประโยชน์อย่างไรหรือราชการได้ประโยชน์อย่างไร

4. วัดผลนั้นได้จริงหรือไม่ หรือวัดได้เท่าไร (Key Performance Indicators : KPIs)

5. ผลกระทบ (Impact)

### การวัดผลในเชิงปริมาณ

โดยเครื่องมือที่ใช้ในการติดตามและประเมินผลในเชิงปริมาณ มีดังนี้

แบบที่ 1 แบบประเมินตนเองในการจัดทำแผนยุทธศาสตร์ขององค์กรปกครองส่วนท้องถิ่น

แบบที่ 2 แบบติดตามผลการดำเนินงานขององค์กรปกครองส่วนท้องถิ่นตามยุทธศาสตร์การพัฒนา

แบบที่ 3/1 แบบประเมินผลการดำเนินงานขององค์กรปกครองส่วนท้องถิ่นตามยุทธศาสตร์แผนพัฒนาท้องถิ่น (พ.ศ. 2566 - 2570)

แบบการประเมินประสิทธิภาพการปฏิบัติงานตามแผนพัฒนาขององค์การบริหารส่วนตำบลกุดชุมแสงโดยใช้ระบบสารสนเทศการบริหารจัดการเพื่อการวางแผนและการประเมินผลขององค์กรปกครองส่วนท้องถิ่น หรือระบบ e-plan

### การวัดผลในเชิงคุณภาพ

องค์การบริหารส่วนตำบลกุดชุมแสงใช้การสำรวจความพึงพอใจในการวัดผลเชิงคุณภาพโดยภาพรวม โดยได้มีการประเมินความพึงพอใจ ซึ่งการประเมินความพึงพอใจทำให้ทราบถึงผลเชิงคุณภาพในการดำเนินงานขององค์การบริหารส่วนตำบลกุดชุมแสงในภาพรวม

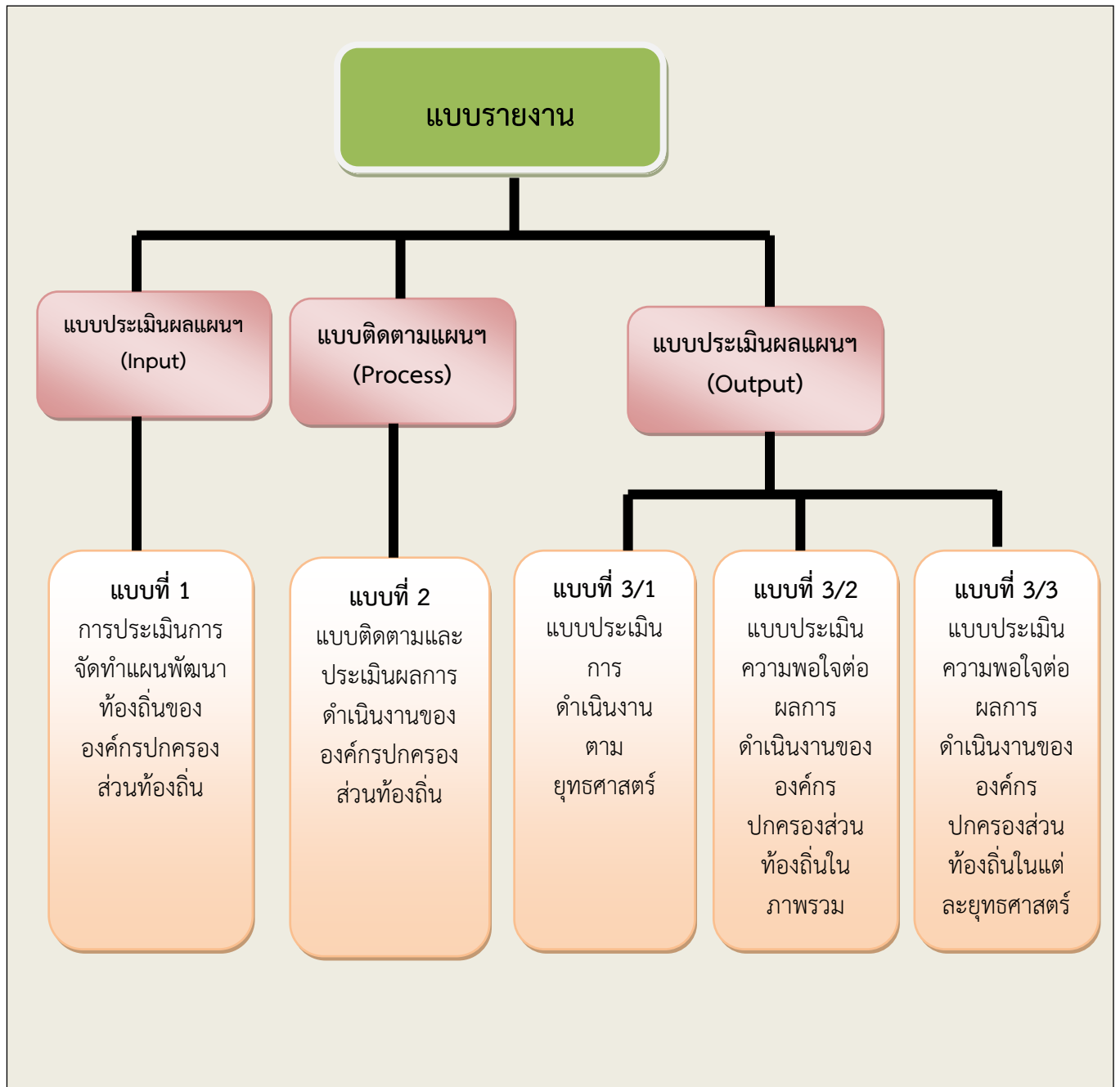
โดยเครื่องมือที่ใช้ในการประเมินความพึงพอใจ มีดังนี้

แบบที่ 3/2 แบบประเมินความพึงพอใจต่อผลการดำเนินงานขององค์การบริหารส่วนตำบล

แบบที่ 3/3 แบบประเมินความพึงพอใจของประชาชนที่มีต่อการให้บริการ

## แบบแผนรายงานการติดตามและประเมินผล

รายงานการติดตามและประเมินผลแผนการพัฒนางานองค์กรปกครองส่วนท้องถิ่น ประกอบด้วยแบบรายงาน 3 แบบ และเครื่องมือในการเก็บรวบรวมข้อมูล 2 แบบ ดังแผนภูมิต่อไปนี้



ซึ่งประโยชน์ที่ได้รับจากการติดตามและประเมินผลการพัฒนาท้องถิ่นในภาพรวม มีดังต่อไปนี้

1. การติดตามและประเมินผลเป็นการเก็บรวบรวมข้อมูลเกี่ยวกับการปฏิบัติงานว่าเป็นไปตามแผนที่กำหนดไว้หรือไม่ มีปัญหาอุปสรรคอย่างไร เพื่อใช้เป็นข้อมูลประกอบการตัดสินใจของผู้บริหารในการ กำหนดทิศทางขององค์กร
2. การประเมินผล เป็นกระบวนการกำหนดรูปแบบในการจัดเก็บรวบรวมข้อมูลและนำไปใช้ ในการเก็บข้อมูลที่เกิดขึ้น เพื่อนำมาเปรียบเทียบกับวัตถุประสงค์หรือเป้าหมาย เพื่อนำผลที่ได้ไปใช้ในการแก้ไข ปัญหาและตัดสินใจทางเลือกที่เหมาะสมในการบริหารจัดการองค์กร

3. การประเมินผลช่วยชี้ให้เห็นความสำคัญของแต่ละโครงการตามลำดับก่อนหลัง โดยสามารถจะทราบได้ว่าโครงการใดมีความจำเป็นเร่งด่วนกว่ากัน ทั้งนี้เพื่อช่วยแก้ปัญหาในการคัดเลือกโครงการ ตลอดจนช่วยลดความกดดันจากอำนาจทางการเมือง อันเนื่องมาจากโครงการมีจำนวนมากแต่เงินทุน สนับสนุนมีจำนวนจำกัด ดังนั้นการประเมินผลโครงการต่างๆอย่างมีระบบและครบถ้วนทุกขั้นตอน จะทำให้ได้ข้อมูลเชิงประจักษ์ที่น่าเชื่อถือ ซึ่งจะช่วยให้เห็นว่าโครงการใดควรได้รับการพิจารณาให้การสนับสนุนก่อน และโครงการใดควรให้การสนับสนุนในลำดับถัดไป

4. การประเมินผลช่วยให้ได้ข้อมูลย้อนกลับจากผู้รับบริการ ข้อมูลประเภทนี้ทำให้ทราบถึง ข้อจำกัดและปัญหาต่างๆ ในการปฏิบัติงานเพื่อนำมาปรับปรุงโครงการ ตลอดจนเพื่อก่อให้เกิดความสัมพันธ์ที่ดี ระหว่างผู้ให้และผู้รับบริการ

#### 4.4 ข้อเสนอแนะในการจัดทำแผนพัฒนาท้องถิ่นในอนาคต

##### 4.4.1 ผลกระทบนำไปสู่อนาคต

1. เกิดการพัฒนาที่ล่าช้า เพราะการดำเนินงานต่างๆ ขององค์กรปกครองส่วนท้องถิ่นต้องผ่านกระบวนการหลายขั้นตอน สลับซับซ้อน
2. ประชาชนอาจเกิดความเบื่อหน่ายกับกระบวนการจัดทำแผนที่มีความยุ่งยากมากขึ้น
3. ปัญหาอาจไม่ได้รับการแก้ไขอย่างตรงจุดเพราะข้อจำกัดของระเบียบกฎหมายที่ทำให้ยาก และบางเรื่องอาจทำไม่ได้
4. จำนวนของโครงการในแผนพัฒนาท้องถิ่นมีจำนวนมากเกินศักยภาพที่องค์การบริหารส่วนตำบล กุดชุมแสง จะสามารถดำเนินการได้ทุกโครงการ ทำให้ร้อยละของโครงการที่ทำได้น้อยมากเมื่อเปรียบเทียบกับจำนวนโครงการในแผนพัฒนาท้องถิ่น
5. ประชาชนบางส่วนยังไม่ให้ความสนใจในการจัดทำแผนพัฒนา จะสังเกตได้จากในการประชุมประชาคมหมู่บ้าน

##### 4.4.2 ข้อสังเกต ข้อเสนอแนะ ผลจากการพัฒนา

1. การจัดทำแผนพัฒนาท้องถิ่นควรพิจารณาใช้แผนยุทธศาสตร์การพัฒนามาเป็นกรอบ ในการจัดทำแผนพัฒนาท้องถิ่นและให้มีความสอดคล้องกัน
2. การจัดทำแผนพัฒนาท้องถิ่นควรพิจารณางบประมาณและคำนึงถึงสถานการณ์ ด้านการคลัง ในการพิจารณาโครงการ/กิจกรรม ที่จะบรรจุในแผนพัฒนาท้องถิ่น
3. ควรเร่งรัดให้มีการดำเนินโครงการ/กิจกรรม ที่ตั้งในข้อบัญญัติงบประมาณรายจ่ายให้สามารถดำเนินการได้ในปีงบประมาณนั้น
4. องค์การบริหารส่วนตำบลควรพิจารณาตั้งงบประมาณให้เพียงพอและเหมาะสมกับ ภารกิจแต่ละด้านที่จะต้องดำเนินการ ซึ่งจะช่วยลดปัญหาในการโอนเพิ่ม โอนลด และการโอนตั้งจ่าย เป็นรายการใหม่